

JÓVÁHAGYVA BODOLYABÉR KÖZSÉG ÖNKORMÁNYZATI KÉPVISELŐ-TESTÜLETÉNEK /2005.(.)SZ. RENDELETÉVEL



JELMAGYARÁZAT
SZABÁLYOZÁSI JELKULCSOK

1. VONALAS SZABÁLYOZÁSI ELEMÉK

- | | |
|-----------|---------------------------------|
| tervezett | megtartandó |
| | belterületi határ |
| | megszűnő belterületi határ |
| | közterületszabályozási vonal |
| | területfelhasználási határ |
| | övezeti határ |
| | hátsó építési vonal |
| | régészeti érdekű terület határa |
| | 10m-es szintvonal |

2. TERÜLETI SZABÁLYOZÁSI ELEMÉK


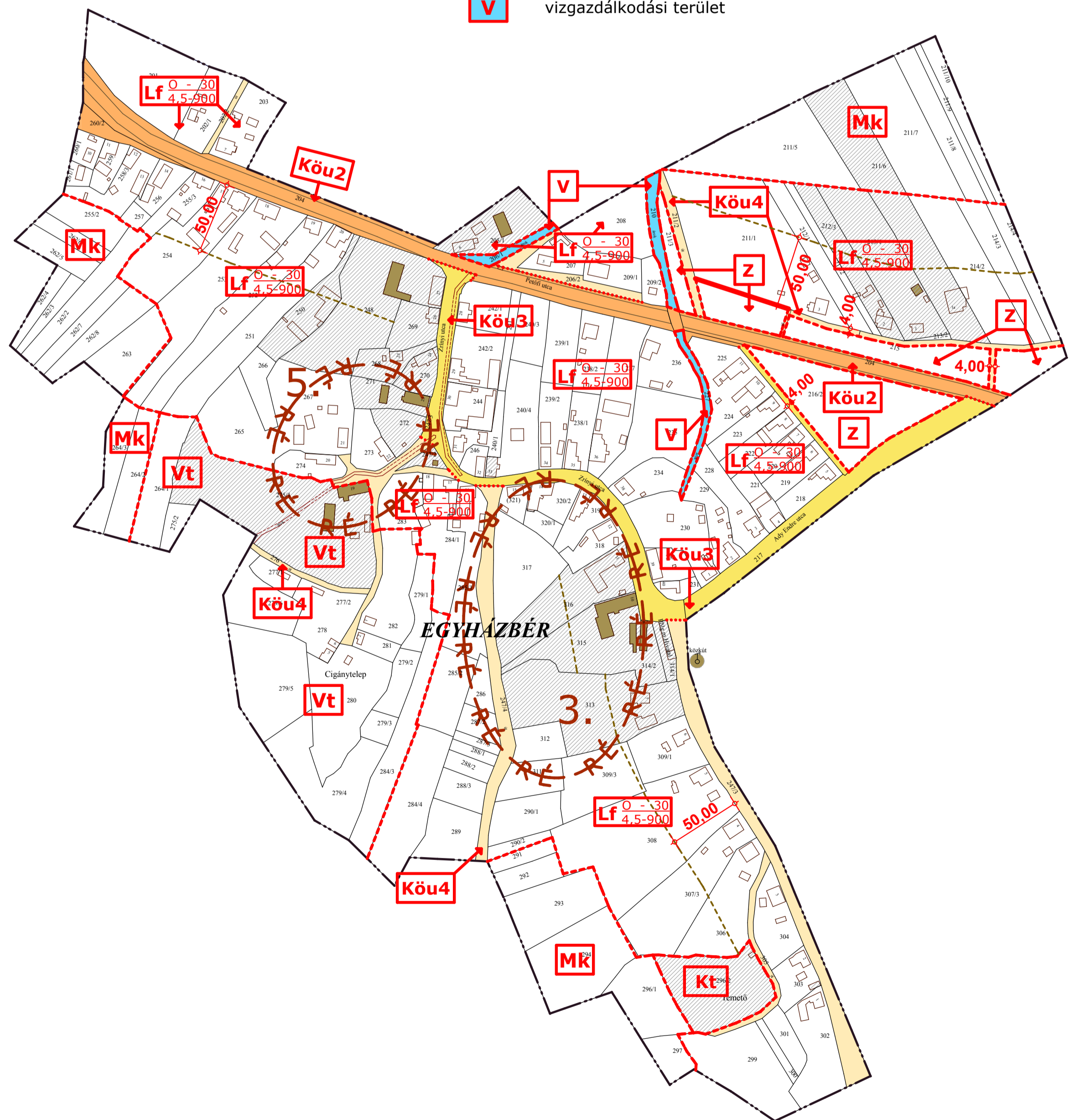
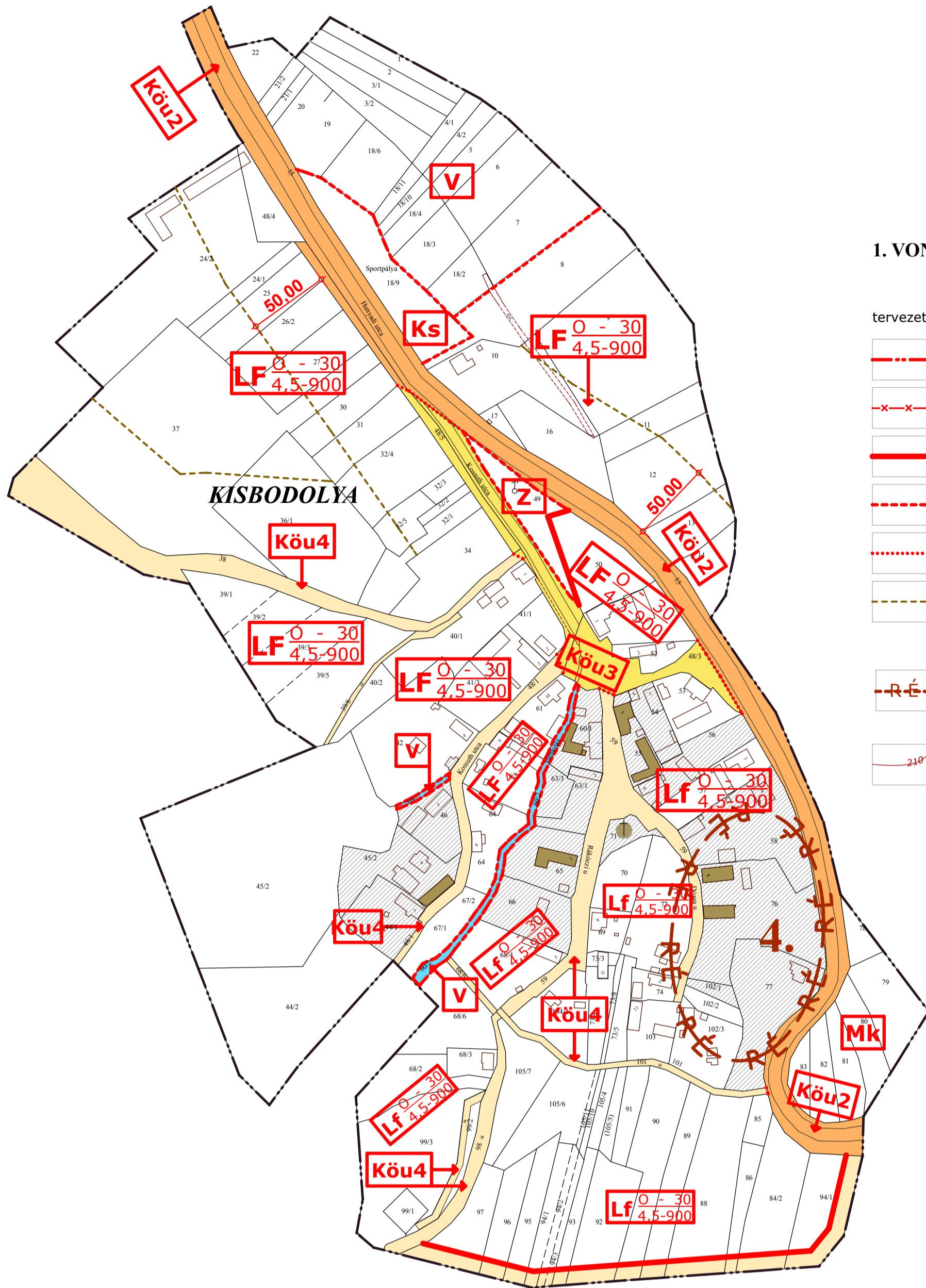
- | | |
|--|---------------------------------------|
| | helyileg védett épület és védőövezete |
|--|---------------------------------------|

1.2 BEÉPÍTÉSRE SZÁNT TERÜLETEK

- | | |
|--|----------------------------------|
| | lakóterület és besorolása |
| | különleges terület, sport |
| | különleges terület, temető |
| | településközponti vegyes terület |

1.3 BEÉPÍTÉSRE NEM SZÁNT TERÜLETEK

- 1.3.1. Közlekedési terület**
- | | |
|--|---|
| | közlekedési terület, térségi jelentőségű mellékút |
| | közlekedési terület, helyi gyűjtő út |
| | közlekedési terület, helyi egyéb út |
- 1.3.2. Zöldterület**
- | | |
|--|----------------------|
| | zöldterület, közpark |
|--|----------------------|
- 1.3.5. Vizgazdálkodási terület**
- | | |
|--|-------------------------|
| | vizgazdálkodási terület |
|--|-------------------------|



A. D. & U.
 TELEPÜLÉSTERVEZÉSI, ÉPÍTÉSZETI
 ÉS BELSŐÉPÍTÉSZETI TERVEZŐ KFT
 7300 KOMLÓ, NAGY LÁSZLÓ U. 2.
 TERVEZŐ: KOVÁCS PÉTER TT-01-02-0128

