

0

1000







2000 m

JELMAGYARÁZAT

ÉPÍTÉSI ÖVEZETEK

-  Gazdasági - mezőgazdasági övezet
-  Különleges - sportterületi övezet





ÖVEZETEK

-  Mezőgazdasági - keretes övezet
-  Mezőgazdasági - általános övezet
-  Mezőgazdasági - korlátozott funkció övezet
-  Erdő - gazdasági övezet
-  Erdő - védelmi övezet
-  Közlekedési - közúti övezet

KÖTELEZŐ SZABÁLYOZÁSI ELEMELK

-  belterületi határ
-  más terv alapján szabályozott terület
-  szabályozási vonal
-  övezethatár
-  védőtávolság
-  orsz. ökológiai hálózat területe
-  helyi táji értékvédelmi terület határa

IRÁNYADÓ SZABÁLYOZÁSI ELEMELK

-  tervezett 400 KV-os légvezeték
-  tervezett szennyvíz főgyűjtő csatorna
-  tervezett helyi kerékpárút
-  régészeti lelőhely

Övezeti jel

Beépítési mód	Max. beépítési százalék
Max. építmény magasság	Min. beépíthető teleknagyság

Gm	Sz	35
	6,0	3000

Ksp	Sz	5
	6,0	8000

Mk	0	3
	3,0	1000

Ma	Sz	3
	6,0	4-20 ha

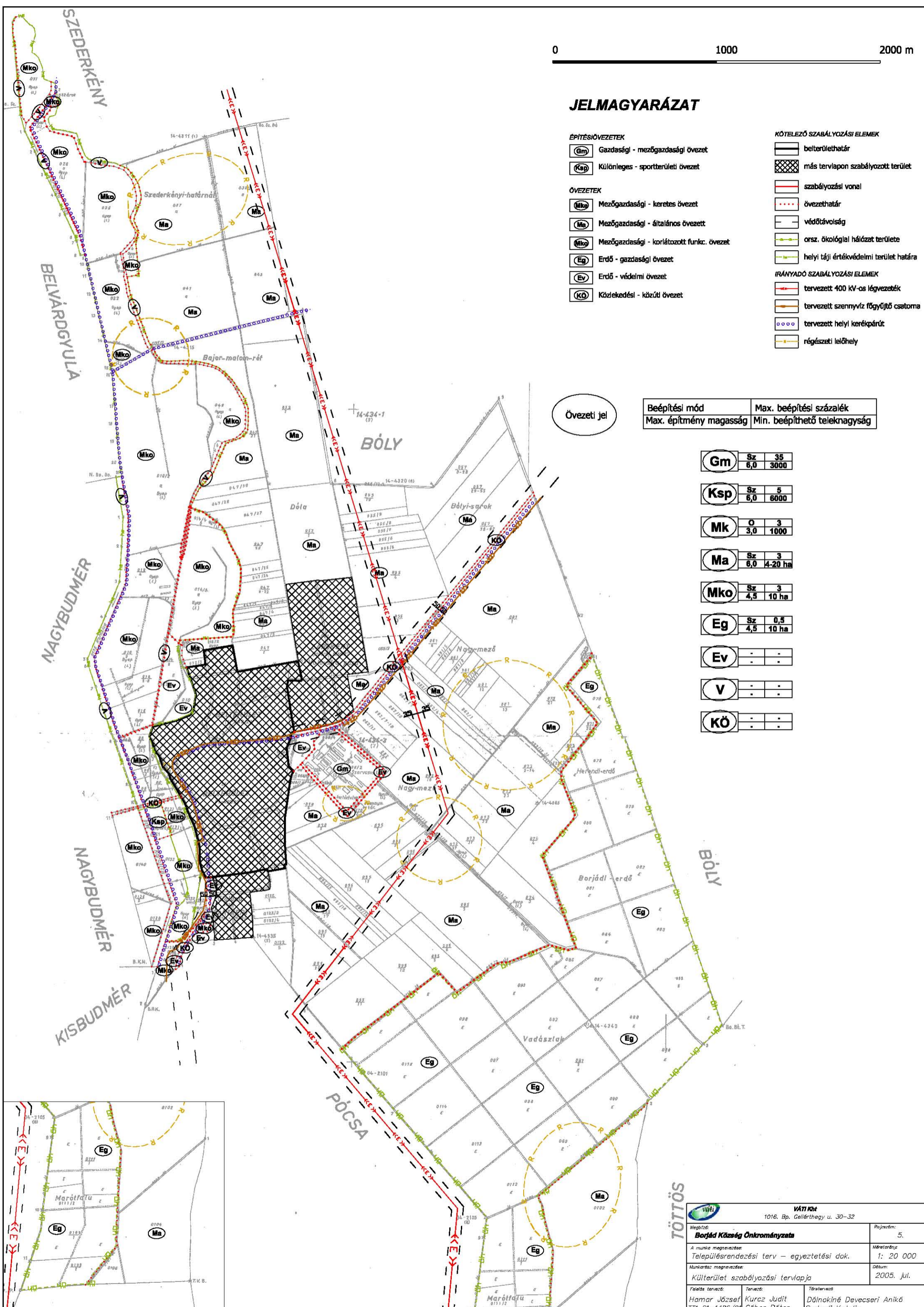
Mko	Sz	3
	4,5	10 ha

Eg	Sz	0,5
	4,5	10 ha

Ev	-	-
	-	-

V	-	-
	-	-

KÖ	-	-
	-	-



válti VÁTI Kft
1016. Bp. Gellérthegy u. 30-32

Megbízó: Borjád Község Önkormányzata	Rajzszám: 5.
A munka megnevezése: Településrendezési terv – egyeztetési dok.	Méretarány: 1: 20 000
Munkács: megnevezése: Külterület szabályozási tervlapja	Dátum: 2005. júl.
Feladó tervező: Hamar József TT1 01-1486/01	Tervező: Kurcz Judit Gábor Péter
Térképész: Dőlnokiné Devecseri Anikó Sarkadi Katalin	