












1. melléklet a 9/2021. (X.8.) önkormányzati rendelethez

Görcsöny településképi szempontból meghatározó területei

-  Faluközpont
-  Öregfalu
-  Újfalu
-  Pelikán lakótelep
-  Új, beépülő terület
-  Kastély és parkja
-  Gazdasági terület
-  Külterületek
-  Natura 2000/Tájképvédelmi területek
-  Zártkertek, Viganvári szőlőhegy
-  Keresztespuszta

