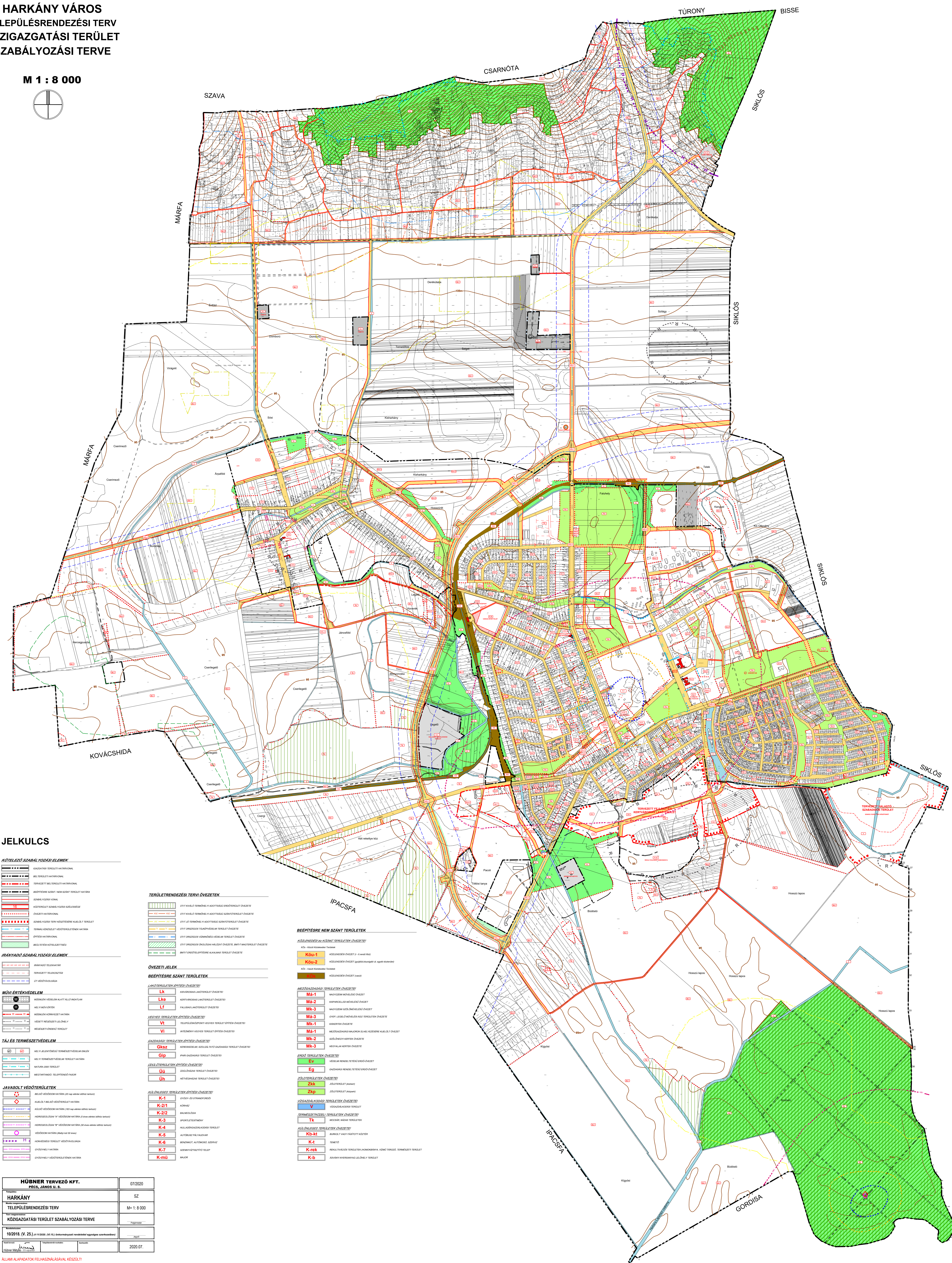



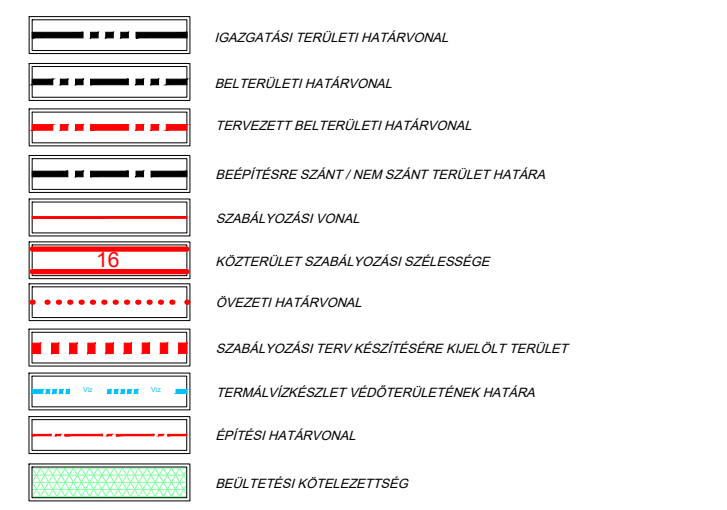
# HARKÁNY VÁROS TELEPÜLÉSRENDÉZÉSI TERV KÖZIGAZGATÁSI TERÜLET SZABÁLYOZÁSI TERVE

M 1 : 8 000

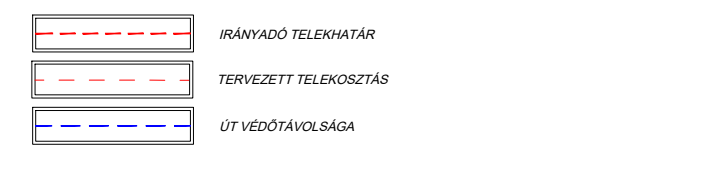


## JELKULCS

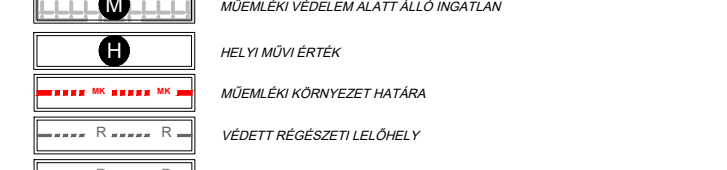
### KÖZLEKÉSI SZABÁLYOZÁSI ELEMEK



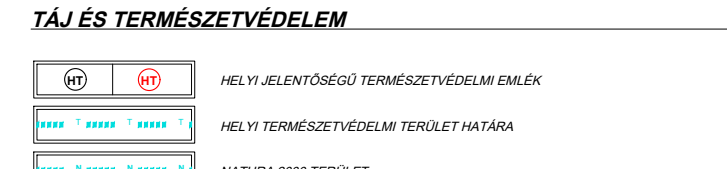
### ÁRNYÉKOS SZABÁLYOZÁSI ELEMEK



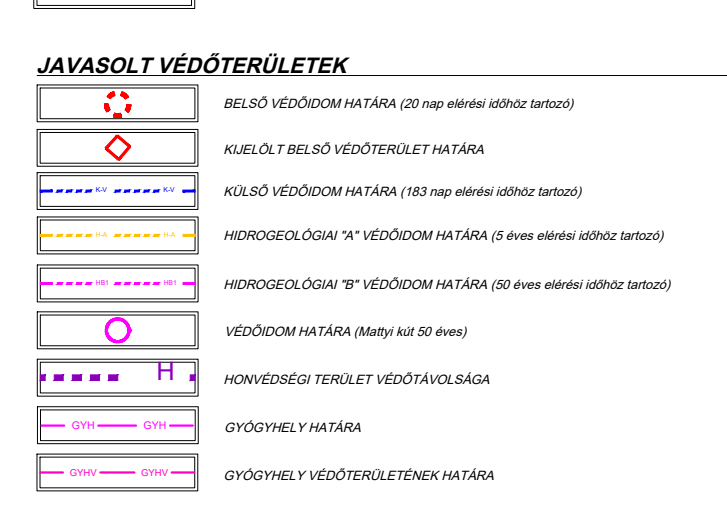
### MŰVI ÉRTELMEZÉS



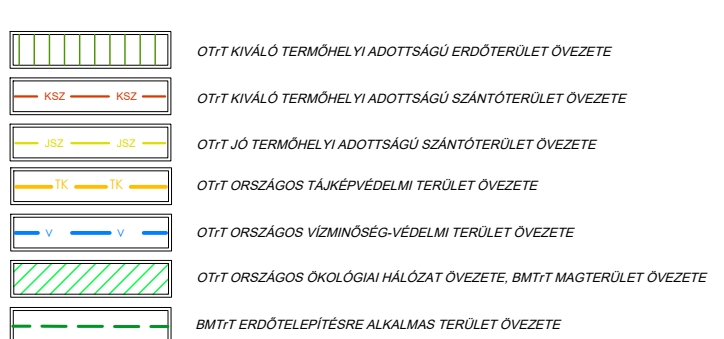
### TÁJ ÉS TERMESZETVÉDELME



### JAVASOLT VÉDŐTERÜLETEK

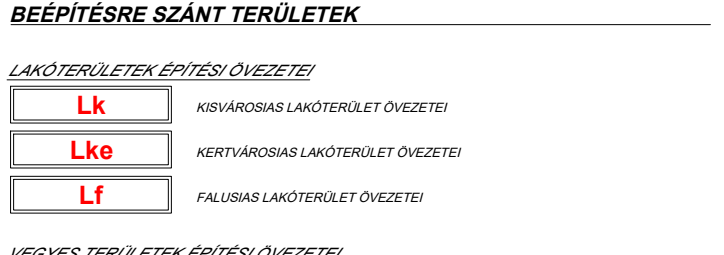


### TERÜLETRENDEZÉSI TÍPUS ÉS ZONÁK

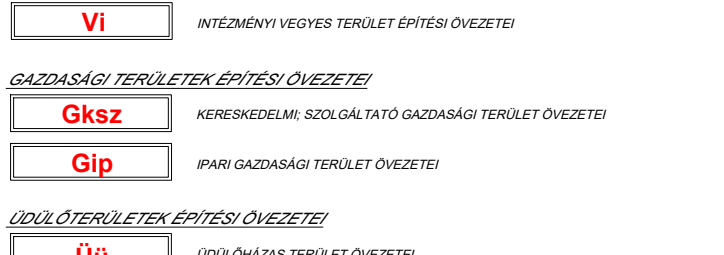


### ÖVEZETI JELEK

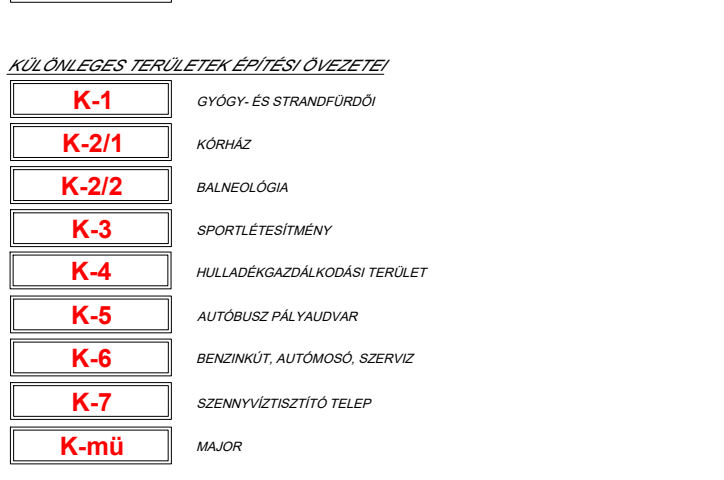
#### BEEPÍTÉSE SZÁNT TERÜLETEK



#### BEEPÍTÉSE NEM SZÁNT TERÜLETEK



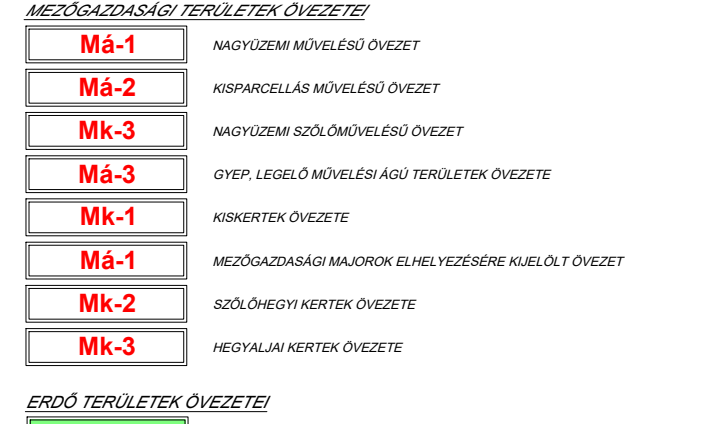
#### BEEPÍTÉSE NEM SZÁNT TERÜLETEK (FOLYÓVÍZ)



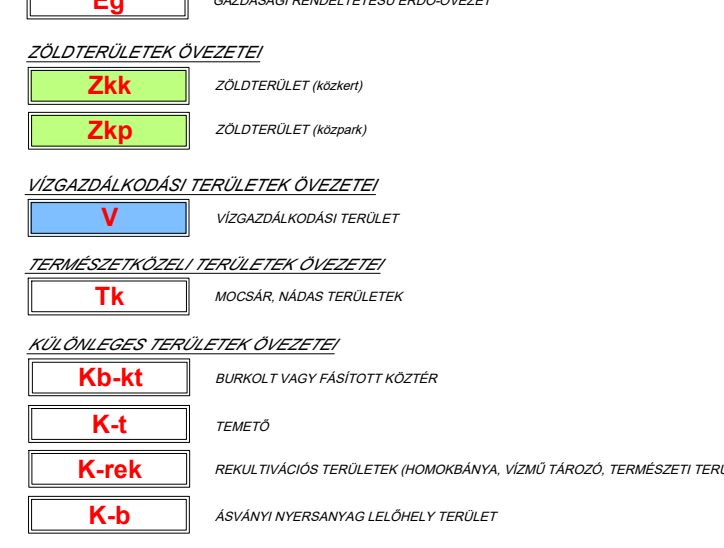
### BEEPÍTÉSE NEM SZÁNT TERÜLETEK



### BEEPÍTÉSE NEM SZÁNT TERÜLETEK



### BEEPÍTÉSE NEM SZÁNT TERÜLETEK



<b>HÜBNER TERVEZŐ KFT.</b> PECS, JÁNOS U. 8.	07/2020
<b>HARKÁNY</b>	SZ
<b>TELEPÜLÉSRENDÉZÉSI TERV</b>	M 1 : 8 000
<b>KÖZIGAZGATÁSI TERÜLET SZABÁLYOZÁSI TERVE</b>	
10/2018. (IV. 25.) E/13386. (M.É.) önkormányzati rendelettel egységes szerkezetben	
Munkaterv készítés dátuma: 2020.07.	

ÁLLAMI ALAPADATOK FELHASZNÁLÁSÁVAL KÉSZÜLT!