


KISTÓTFALU

1:2 000








JELMAGYARÁZAT



SZABÁLYOZÁSI ELEMÉK

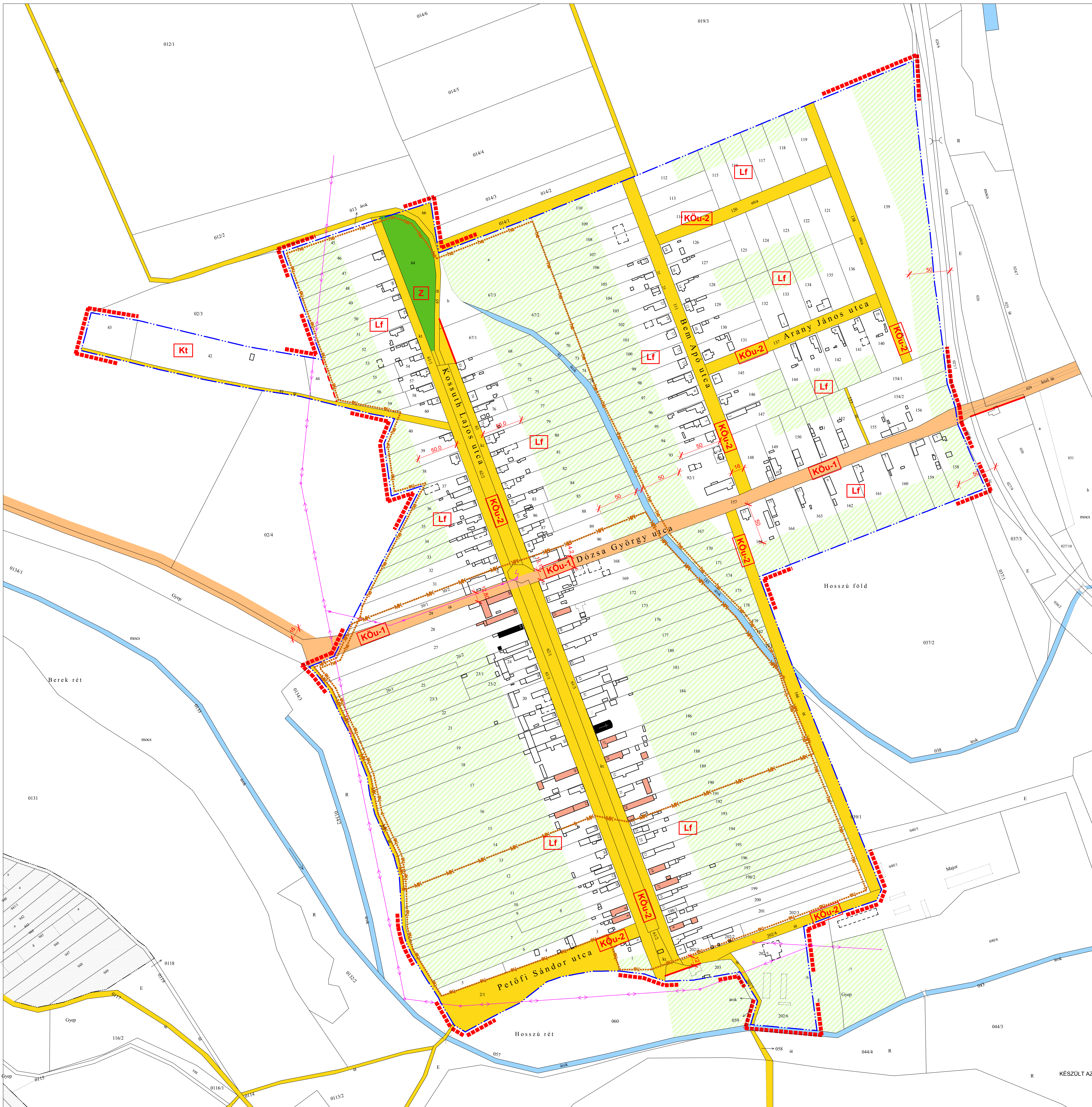
-  községi szabályozási vonal
-  területfelhasználási egység határa
-  műemléki környezet határa
-  helyi értékvédelmi terület határa
-  szabályozási terv határa
-  telek be nem építhető része
-  országosan védett műemlék
-  H1 védett helyi műi érték
-  H2 védett helyi műi érték
-  szabályozási szélesség
-  KÖu-1 településszerkezeti jelentőségű közlekedési közterület
-  KÖu-2 kiszolgáló közlekedési közterület
-  zöldterület

INFORMATÍV ELEMÉK

-  belterületi határ
-  vízfelület
-  meglévő épület
-  alaptérképen nem szereplő épület
-  alaptérképen szereplő, elbontott illetve összeomlott épület

BEÉPÍTÉSRE SZÁNT TERÜLETEK

-  falusias lakóterület
-  különleges terület (temető)



18/2004.(VI.16.) KT. rendelettel jóváhagyva

FAJORTÁRSZÁM	TERVEZŐ	HAJLÉTSZÁM
	PÉCSÉP TERV	SZ-2
HELY NEVE	PECSÉP TERV STÚDIÓ • 7801 PECSÉP MF 213 • TEL: 72 517 919 FAX: 72 517 911 • E-MAIL: PECSÉPTEP@GMAIL.COM	JELŐLÉS
		406-2002
TERV MEGNEVEZÉS	KISTÓTFALU	TERVEZŐ
	SZABÁLYOZÁSI TERV	TRT
MUNKATÁRS	BÉRES GÁBOR	LÉPTÉK
VEZETŐTERVEZŐ	CSEH BOTOND	1:2 000
	CSABA GYULA	KÉLT
	TF-1-02-0034	2 0 0 4 . 0 5 .

KÉSZÜLT AZ ÁLLAMI ALAPADATOK FELHASZNÁLÁSÁVAL