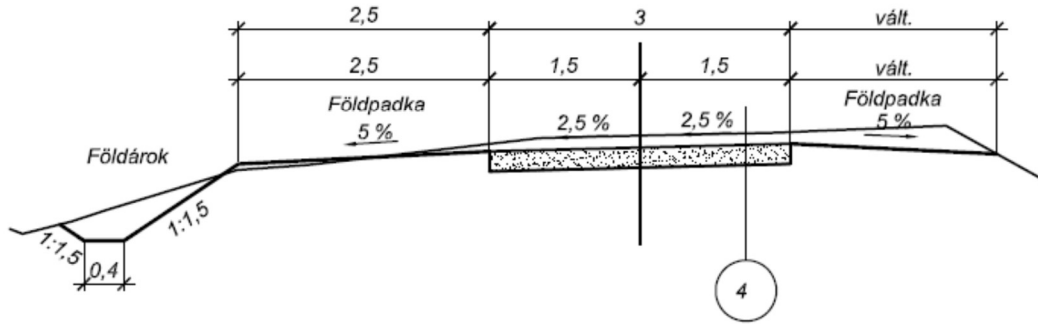
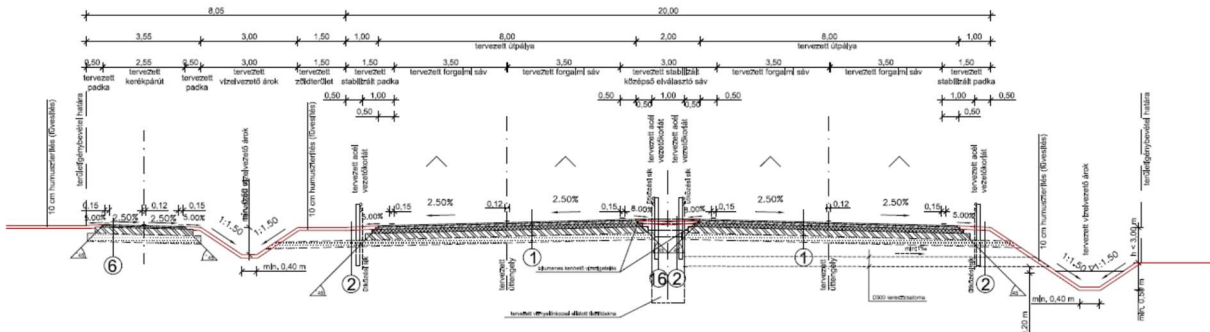


MINTAKERESZTSZELVÉNY FÖLDÚTON 0+015 KM UTÁN

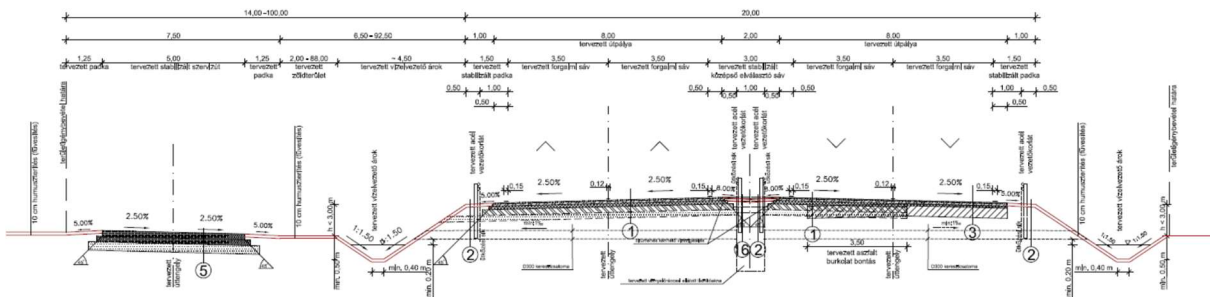


57. ÚT

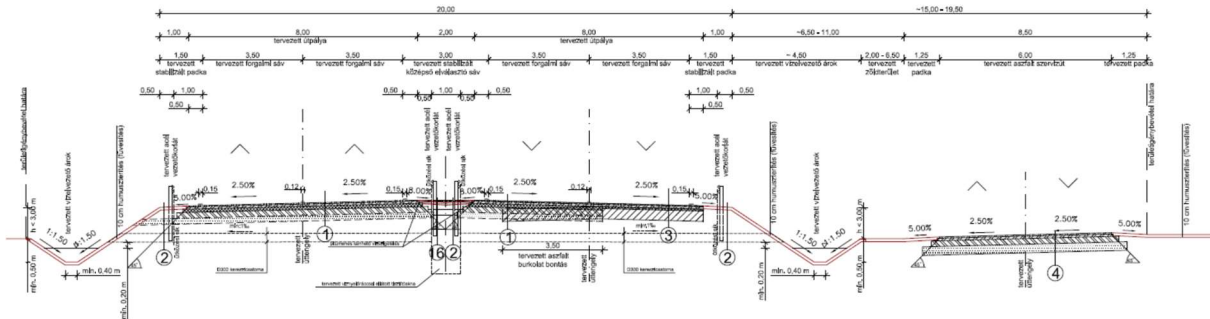
MKSZ. 7.
MINTAKERESZTSZELVÉNY 7.
57 sz. főút, tervezett 2x2 sávú aszfalt burkolatú út
(23+423,77 - 24+347,63 km szelvények között)
Töltésmagasság < 3m $v_1=90\text{km/h}$



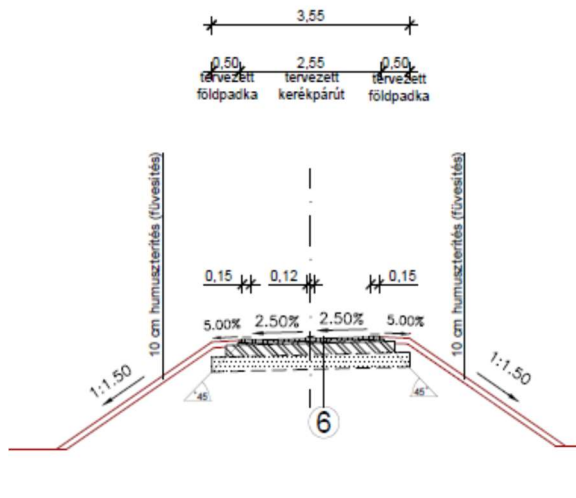
MKSZ. 10.
MINTAKERESZTSZELVÉNY 10.
57 sz. főút, tervezett 2x2 sávú aszfalt burkolatú út
(25+689,19 - 26+355,10 km szelvények között)
Töltésmagasság < 3m $v_1=90\text{km/h}$



MKSZ. 15.
MINTAKERESZTSZELVÉNY 15.
 57 sz. főút, tervezett 2x2 sávú aszfalt burkolatú út
 (27+987,18 - 28+360,18 km szelvények között)
 Töltésmagasság < 3m v=90km/h



MKSZ. 10.
MINTAKERESZTSZELVÉNY 10.
 K258J jelű aszfalt burkolatú kerékpárút
 (0+000 - 0+450 km szelvények között)
 Töltésmagasság < 3m



MKSZ. 9.
MINTAKERESZTSZELVÉNY 9.
 K231B jelű aszfalt burkolatú kerékpárút
 (0+000 - 0+543 km szelvények között)
 Töltésmagasság < 3m

