

**Magyarszék község  
helyi közútjainak  
forgalmi rend felülvizsgálata és  
jelzőtábláinak nyilvántartása**

**Pécs, 2013. október**

### **1. Árpád utca (belső út):**

1. A Bem utcai csatlakozásban a jelenlegi egyenrangú elsőbbségszabályozás (jobbkez-szabály) megfelelő.
2. Az utcában, annak rövid hosszúsága miatt sebességkorlátozás bevezetése nem indokolt.

### **2. Bem utca:**

1. A 66. sz. főút csatlakozásában lévő „Elsőbbségadás kötelező” jelzőtábla, kifakult, nem szabványos, cserélendő.
2. A 66. sz. főút csatlakozásban „Zsákutca” jelzőtábla elhelyezése szükséges.
3. Az utcában, annak rövid hossza miatt sebességkorlátozás bevezetése nem indokolt.

### **3. Berek utca:**

1. A 66. sz. főúti csatlakozásban lévő „Elsőbbségadás kötelező” jelzőtábla állapota nem megfelelő, kifakult, az cserélendő.
2. A jelzőtábla észlelését fa akadályozza, a jelzőtábla áthelyezendő a kerítés sarka melletti zöldterületre.

### **4. Erdőalja utca:**

1. A Szőlőhegy utca csatlakozásában (1. sz. ház) „Elsőbbségadás kötelező” jelzőtábla elhelyezése szükséges.
2. A Szőlőhegy utca csatlakozásában a jobbra történő rálátást növényzet akadályozza, a fa ágai levágandók.
3. A Szőlőhegy utca csatlakozásában (2. sz. ház) „Elsőbbségadás kötelező” jelzőtábla helyezendő el.
4. A 2. sz. ház előtt, 30 km/h-s „Sebességkorlátozás” jelzőtábla elhelyezése szükséges.

5. A Szőlőhegy ( 25. sz. ház) csatlakozása után „Zsákutca” és alatta 30 km/h-s „Sebességkorlátozás” jelzőtábla elhelyezése szükséges.
6. A 13. sz. házzal szemben 30 km/h-s „Sebességkorlátozás” jelzőtábla helyezendő el.
7. A 85/53 hrsz. előtt (az utca keleti végénél) 30 km/h-s „Sebességkorlátozás” jelzőtábla helyezendő el.

#### **5. Hársfa utca:**

1. A József Attila utca csatlakozásában lévő sebességkorlátozás jelzőtábla nem szabványos (30 km felirat szerepel rajta) az cserélendő.
2. Az 1. pontban szereplő tábla alatt, a közeli óvodára való tekintettel „Gyermekek” veszélyt jelző tábla helyezendő el.
3. A Petőfi utca csatlakozása után, a út déli oldalán közvilágítási oszlopon (30 km/h) sebességkorlátozó jelzőtábla elhelyezés szükséges.
4. A 4. pontban szereplő tábla alatt, a közeli óvodára való tekintettel „Gyermekek” veszélyt jelző tábla helyezendő el.
5. Az óvoda kerítése mellett – tekintettel keresztirányú, Petőfi utcai kerékpáros forgalomra – „Kerékpárosok” veszélyt jelző tábla, és a kerékpárosok keresztirányú közlekedésére utaló kiegészítő tábla helyezendő el.
6. A 6. sz. ház bejáróra után – tekintettel keresztirányú, Petőfi utcai kerékpáros forgalomra – „Kerékpárosok” veszélyt jelző tábla, és a kerékpárosok keresztirányú közlekedésére utaló kiegészítő tábla helyezendő el.
7. A Petőfi utca csatlakozása után, az út északi oldalán sebességkorlátozás (30 km/h) veszélyt jelző tábla elhelyezése szükséges.
8. A temető csatlakozása után, a település irányában, az út déli oldalán sebességkorlátozás (30 km/h) veszélyt jelző tábla helyezendő el.
9. A temető csatlakozásától déli irányban, a „Lakott terület kezdete”, illetve „Lakott terület vége” jelzőtáblák helyezendők el.
10. A Petőfi út csatlakozásában, az mindkét oldaldalán úttest szélét jelző útburkolati jel felfestése indokolt (3-3 méter hosszúságú, 15 cm széles).

11. A József A. u. csatlakozásában, a rálátási mezőben (balra) lévő idegenforgalmi tájékoztató tábla áthelyezendő.

#### **6. Hunyadi János utca**

1. A 66. sz. főút csatlakozásában lévő „Elsőbbségadás kötelező” jelzőtábla ferde, helyreállítása szükséges.
2. A 66. sz. főúti csatlakozásban „Zsákutca” és „30 km/h-s” sebességkorlátozó jelzőtábla elhelyezése szükséges.
3. A 66. sz. főúti csatlakozásban, a közúti úrszelvényen belül lévő acélvezető korlát előtt piros-fehér sávós terelőtábla elhelyezése szükséges.
4. A 19. sz. házzal szemközt, az út déli oldalán 30 km/h-s „Sebességkorlátozás” jelzőtábla elhelyezése szükséges.
5. Az út melletti játszótérre tekintettel, a 2/a ház előtt, a 217. sz. közvilágítási oszlopon „Gyermekek” veszélyt jelző tábla elhelyezése szükséges.
6. Az út északi oldalán lévő játszótérre tekintettel, az 5. sz. házzal szemközti területen „Gyermekek” veszélyt jelző tábla elhelyezése szükséges.
7. Az út játszótér menti szakaszán a 217. sz. közvilágítási oszlop előtt javasolható sebességcsökkentő borda („fekvőrendőr”) elhelyezése. Előjelzéséhez mindkét irányból „Egyenetlen úttest” jelzőtábla elhelyezése szükséges az 5. és 6. sz. pontban szereplő jelzőtáblák alatt.
8. A 66. sz. főúti csatlakozásban, a rálátási mezőben lévő utcanév és helyi információs tábla áthelyezendők.

#### **7. Ipari út:**

1. A 66. sz. főúti csatlakozásában, az iparterült irányából az „Elsőbbségadás kötelező” jelzőtábla hiányzik, pótlendő.
2. A 66. sz. főút csatlakozásában, az iparterület felől kint lévő bal oldali „Elsőbbségadás kötelező” jelzőtábla állapota nem megfelelő, az nem szabványos, cserélendő.
3. A 66. sz. főút csatlakozása előtt, az iparterület irányából az elsőbbségadási kötelezettség az ív miatt kevésbé észlelhető, ezért a járda melletti zöld

területbe, a csatlakozás előtt 50 méterre „Elsőbbségadás kötelező” jelzőtábla és 50 méter távolságot feltüntető kiegészítő tábla helyezendő el.

#### **8. Liget utca:**

1. A 66. sz. út melletti csatlakozásban lévő „Elsőbbségadás kötelező” jelzőtábla nem szabványos, cserélendő.

#### **9. Petőfi utca:**

1. A József A. utcai csatlakozásban az „Elsőbbségadás kötelező” jelzőtábla erősen kifakult és nem megfelelően észlelhető, ezért cserélendő és annak a bal oldalon történő megismétlése szükséges.
2. A Petőfi utca, József A. utcai csatlakozásában, annak nyugati oldalán sebességkorlátozás (30 km/h) jelzőtábla helyezendő el.
3. A Zöldfa utca csatlakozása után, a nyugati oldalon „30 km/h-s” sebességkorlátozás jelzőtábla helyezendő el (közvilágítási oszlopon).
4. A 62. sz. ház előtt, a kerékpárosok Hársfa utcai, törtvonalú keresztezését jelző útirányjelző tábla helyezendő el (közvilágítási oszlopon).
5. A Hársfa utcai csatlakozás előtt, az út nyugati oldalán elsőbbség szabályozás kötelező megállással történő elrendelése („Állj!” Elsőbbségadás kötelező”) szükséges.
6. A Hársfa utcai csatlakozás előtt, az út keleti oldalán elsőbbség szabályozás kötelező megállással történő elrendelése („Állj!” Elsőbbségadás kötelező”) szükséges.
7. Az 58. sz. házzal szemközti zöldterületen, a kerékpárosok Hársfa utcai törtvonalú keresztezését jelző útirányjelző tábla helyezendő el.
8. A 15. sz. házzal szembeni faoszlopon „Útszűkület” (kétoldali) és „Egyenetlen úttest” veszélyt jelző táblák helyezendők el.

#### **10. Rózsa utca:**

1. A 66. sz. főúti csatlakozás után, az 5. sz. ház mellett, „Zsákutca” és „Sebességkorlátozás” (30 km/h) jelzőtáblák helyezendők el.

### **11. Szőlőhegy utca:**

1. A 66. sz. főúti csatlakozásban lévő „Elsőbbségadás kötelező” jelzőtábla a főiránytól távol van, az ahhoz 5 méterrel közelebb helyezendő.
2. A 66. sz. főúti csatlakozásban a balra történő rálátási mezőben szelektív hulladékgyűjtő edény található, ezért az áthelyezendő a látómezőn kívülre.
3. A 66. sz. főút felőli irányában a jobb oldali kapubejáró előtt, a szegély melletti zöld sávban „Veszélyes útkanyarulat jobbra” és 30 km/h-s „Sebességkorlátozás” jelzőtábla helyezendő el.
4. A jobb ív után kb. 30 méterre, a út melletti két telek határánál „Útkereszteződés alárendelt úttal”, valamint a bal oldali kettős csatlakozás alaprajzi vázlatát feltüntető kiegészítő tábla helyezendő el.
5. Kossuth Lajos utca 97/2. sz. ház után, az út északi oldalán, a 215. sz. közvilágítási oszlop vonalában „Veszélyes útkanyarulat balra” jelzőtábla helyezendő el.
6. Az Erdőalja utca csatlakozásával szemben lévő játszótérre tekintettel északi irányból „Gyermekek” jelzőtábla helyezendő el a 4. pontban szerepelő „Útkereszteződés alárendelt úttal” és a főirány íves vonalvezetését feltüntető kiegészítő tábla alatt.
7. A 2. sz. ház bejárója előtt az út kelet oldalán, „Útkereszteződés alárendelt úttal” és a kettős útcsatlakozás, valamint a főirány íves vonalvezetését feltüntető kiegészítő tábla helyezendő el.
8. Az Erdőalja utcával szemközti területén lévő játszótérre tekintettel, a 6. sz. ház bejárója után „Gyermekek” veszélyt jelző tábla és 30 km/h-s „Sebességkorlátozás” jelzőtábla helyezendő el.
9. A 3. sz. ház előtt 30 km/h-s „Sebességkorlátozás” jelzőtábla helyezendő el.
10. A 7. sz. ház előtt „Veszélyes útkanyarulat balra” jelzőtábla helyezendő el.
11. Az Erdőalja (25. sz. ház) csatlakozása után 30 km/h-s „Sebességkorlátozás” jelzőtábla elhelyezése szükséges.
12. Erdőalja utca 15. sz. háznál lévő csatlakozásban a zsákutca jellegű kelet-nyugat irányú ágban „Elsőbbségadás kötelező” jelzőtábla, valamint a kanyarodó főirányt feltüntető kiegészítő tábla helyezendő el.

13. Az Erdőalja u. csatlakozásában, a 25. sz. ház előtt „Elsőbbségadás kötelező” jelzőtábla elhelyezése szükséges.

14. A 21. sz. házzal szemben „Veszélyes útkanyarulat jobbra” jelzőtábla elhelyezése szükséges.

**12. Vasútállomás előtti tér:**

1. A főúthoz csatlakozó tér nem szilárd burkolatú, ezért ott „Elsőbbségadás kötelező” jelzőtábla elhelyezése nem szükséges.
2. A 66. sz. főúti csatlakozásban a főirányban történő rálátás javítása szükséges mindkét irányban, a növényzet eltávolításával.

**13. Zrínyi utca:**

1. A forgalmi rend megfelelő.

**14. Zöldfa utca:**

1. A Petőfi utca csatlakozásában „Elsőbbségadás kötelező” jelzőtábla helyezendő el.
2. A Petőfi utcai csatlakozásban, az út északi oldalán „Zsákutca” és sebességkorlátozás (30 m/h) jelzőtáblák helyezendők el.

**15. 124 hrsz. (Kossuth u. 141. sz. mellett):**

1. A csatlakozásban lévő „Elsőbbségadás kötelező” jelzőtábla nem szükséges, az bevonandó.

**16. 274 hrsz. út (József Attila utcára északi irányból csatlakozó, kerékpárosok részére kijelölt út):**

1. Az országos közút csatlakozásában „Elsőbbségadás kötelező” jelzőtábla helyezendő el.
2. A kerékpáros útvonal részét képező út csatlakozásában a balra történő rálátás nem megfelelő, a rálátási háromszögben lévő növényzet eltávolítandó.

**17. 013/hrs. út** (Ipari úttal szemben):

1. A Baranya-csatorna hídjá előtt, mindkét irányból 16 tonnás „Súlykorlátozás” jelzőtábla helyezendő el.
2. A Baranya-csatorna hídjának északi oldalán nincs korlát, ezen az oldalon, mindkét irányból piros-fehér iránytábla helyezendő el alacsony magasságban.



**18. 178/1 hrsz.** (Lafarge-Leier sétány):

1. A központi buszforduló és parkoló felőli bejáratnál „Mindkét irányból behajtani tilos” jelzőtábla helyezendő el, így a sétány folytatásaként a 185 hrsz. Patak völgye Pihenőpark és a 191 hrsz. Sporttelep védetté válik az engedély nélküli behajtások okozta károk ellen.

**19. 526 hrsz.** (Árpád u. 9. sz. mellett):

1. A 66. sz. főúti csatlakozásban „Elsőbbségadás kötelező” jelzőtábla elhelyezése szükséges.

**20. 545 hrsz.** (Árpád u. 21. sz. mellett):

1. Az Árpád u. (belső út) csatlakozásában „Elsőbbségadás kötelező” jelzőtábla elhelyezése szükséges.

**21. 044 hrsz.** (a 048 és 046 hrsz. utak folytatása a magyarszéki szőlőhegy felé):

1. A 046 hrsz. út csatlakozásában „Mezőgazdasági vontatóval behajtani tilos” jelzőtábla elhelyezése szükséges.

**22. 094/2 hrsz.** (a 080/8 és 080/4 hrsz. utak folytatása a németszéki szőlőhegy felé):

1. A Baranya-csatorna hídja után „Mezőgazdasági vontatóval behajtani tilos” jelzőtábla elhelyezése szükséges.

**Magyarszék község  
helyi közútjainak  
jelzőtábláinak nyilvántartása**


## Árpád utca

| Hely | Megnevezés | Ábra | Méret /mm/ | Tábla anyaga<br>Oszlop anyaga, mérete /mm/ | Elhelyezés (felvétel)<br>Bevonás időpontja | Megjegyzés |
|------|------------|------|------------|--|--|------------|
|      |            |      |            |  |  |            |








## Bem utca

| Hely                         | Megnevezés                | Ábra  | Méret /mm/ | Tábla anyaga<br>Oszlop anyaga, mérete /mm/ | Elhelyezés (felvétel)<br>Bevonás időpontja | Megjegyzés |
|------------------------------|---------------------------|---|------------|--|--|------------|
| 66. sz. főút<br>csatlakozása | Elsőbbségadás<br>kötelező |  | 600        | Alu (76)                                   | 2013.10.31.                                |            |
| 66. sz. főút<br>csatlakozása | Zsákutca                  |  | 600        |  |  |            |














## Berek utca

| Hely                         | Megnevezés                | Ábra  | Méret /mm/ | Tábla anyaga<br>Oszlop anyaga, mérete /mm/ | Elhelyezés (felvétel)<br>Bevonás időpontja | Megjegyzés |
|------------------------------|---------------------------|---|------------|--|--|------------|
| 66. sz. főút<br>csatlakozása | Elsőbbségadás<br>kötelező |   | 600        | Alu (89)                                   | 2013.10.31.                                |            |
| 66. sz. főút<br>csatlakozása | Zsákutca                  |  | 600        |  |  |            |


## Erdőalja utca

| Hely  | Megnevezés                | Ábra  | Méret /mm/ | Tábla anyaga<br>Oszlop anyaga, mérete /mm/ | Elhelyezés (felvétel)<br>Bevonás időpontja | Megjegyzés |
|---|---------------------------|---|------------|--|--|------------|
| Szőlőhegy u.<br>csatlakozás<br>/1.sz. ház/      | Elsőbbségadás<br>kötelező |  | 600        |  |  |            |
| Szőlőhegy u.<br>csatlakozás<br>/2.sz. ház/      | Elsőbbségadás<br>kötelező |  | 600        |  |  |            |
| 2 sz. ház előtt                                 | Sebességkorlátozás        |  | 600        |  |  |            |
| 25 sz. ház Keleti<br>oldal, csatlakozás<br>után | Zsákutca                  |  | 600        |  |  |            |
|   | Sebességkorlátozás        |  | 600        |  |  |            |
| 13 sz. házzal<br>szemben                        | Sebességkorlátozás        |  | 600        |  |  |            |
| 85/53 hrsz előtt                                | Sebességkorlátozás        |  | 600        |  |  |            |







## Hársfa utca

| Hely                                 | Megnevezés                | Ábra  | Méret /mm/ | Tábla anyaga<br>Oszlop anyaga, mérete /mm/ | Elhelyezés (felvétel)<br>Bevonás időpontja | Megjegyzés |
|--------------------------------------|---------------------------|---|------------|--|--|------------|
| József A. u. csatlakozása            | Elsőbbségadás kötelező    |    | 600        | horg.vas                                   | 2013.10.31                                 |            |
|                                      |                           |   |            | horg.vas (76)                              |  |            |
| József A. u. csatlakozása            | Gyermekek                 |    | 600        |  |  |            |
|                                      | Sebességkorlátozás        |    | 600        |  |  |            |
| Petőfi u. csatlakozása (kelet)       | Gyermekek                 |    | 600        |  |  |            |
|                                      | Sebességkorlátozás        |    | 600        | Közvil. oszlop                             |  |            |
| Petőfi u. csatlakozása (nyugat)      | Sebességkorlátozás        |    | 600        |  |  |            |
| Óvoda kerítés mellett                | Kerékpárosok              |    | 600        |  |  |            |
|                                      | Kiegészítő /keresztirány/ |   | 350        |  |  |            |
| 6 sz. ház bejáró után                | Kerékpárosok              |  | 600        |  |  |            |
|                                      | Kiegészítő /keresztirány/ |  | 350        |  |  |            |
| Temetői út csatlakozása után /Észak/ | Sebességkorlátozás        |  | 600        |  |  |            |
| Temetői út csatlakozása után /Dél/   | Lakott terület kezdete    |  | M=14cm     |  |  |            |
| Temetői út csatlakozása után /Dél/   | Lakott terület vége       |  | M=14cm     |  |  |            |





## Hunyadi utca

| Hely                        | Megnevezés                | Ábra  | Méret /mm/ | Tábla anyaga<br>Oszlop anyaga, mérete /mm/ | Elhelyezés (felvétel)<br>Bevonás időpontja | Megjegyzés |
|-----------------------------|---------------------------|---|------------|--|--|------------|
| 66 sz. főút<br>csatlakozása | Elsőbbségadás<br>kötelező |    | 750        | Horg. vas                                  | 2013.10.31                                 |            |
|                             | Kiegészítő<br>/Alaprajz/  |    | 350        | Horg. vas (76)                             |  |            |
| 66 sz. főút<br>csatlakozása | Sávost terelőtábla        |    | 250x1000   |  |  |            |
| 66 sz. főút<br>csatlakozása | Zsákutca                  |    | 600        |  |  |            |
|                             | Sebességkorlátozás        |    | 600        |  |  |            |
| 2/A ház előtt               | Gyermekek                 |    | 600        |  |  |            |
|                             | Egyenetlen úttest         |    | 600        | Közvil. oszlop                             |  |            |
| 5 sz. házzal<br>szemben     | Gyermekek                 |   | 600        |  |  |            |
|                             | Egyenetlen úttest         |  | 600        |  |  |            |
| 19 sz. házzal<br>szemben    | Sebességkorlátozás        |  | 600        |  |  |            |


## Ipari út

| Hely  | Megnevezés                           | Ábra  | Méret /mm/ | Tábla anyaga<br>Oszlop anyaga, mérete /mm/ | Elhelyezés (felvétel)<br>Bevonás időpontja | Megjegyzés |
|---|--------------------------------------|---|------------|--|--|------------|
| 66 sz. főút<br>csatlakozása<br>/Északi oldal/ | Elsőbbségadás<br>kötelező            |  | 600        |  |  |            |
| 66 sz. főút<br>csatlakozása<br>/Déli oldal/   | Elsőbbségadás<br>kötelező            |  | 600        |  |  |            |
| 06/1 hrsz előtti<br>zöld sáv                  | Elsőbbségadás<br>kötelező            |  | 600        |  |  |            |
|   | Kiegészítő<br>/távolság/             |  | 175x350    |  |  |            |
| 010 hrsz út<br>csatlakozása                   | Elsőbbségadás<br>kötelező            |  | 600        |  |  |            |
|   | Kiegészítő<br>/kettős elsőbbségadás/ |  | 350        | Horg.vas (76)                              | 2013.10.31                                 |            |









## 013/hrszt út (Ipari úttal szemben)

| Hely                   | Megnevezés     | Ábra  | Méret /mm/ | Tábla anyaga<br>Oszlop anyaga, mérete /mm/ | Elhelyezés (felvétel)<br>Bevonás időpontja | Megjegyzés |
|------------------------|----------------|---|------------|--|--|------------|
| Baranya csatorna hídja | Súlykorlátozás |  | 600        |  |  |            |
| Baranya csatorna hídja | Súlykorlátozás |  | 600        |  |  |            |
| Baranya csatorna hídja | Iránytábla     |  | 250        |  |  |            |
| Baranya csatorna hídja | Iránytábla     |  | 250        |  |  |            |

## Liget utca

| Hely                      | Megnevezés             | Ábra  | Méret /mm/ | Tábla anyaga<br>Oszlop anyaga, mérete /mm/ | Elhelyezés (felvétel)<br>Bevonás időpontja | Megjegyzés |
|---------------------------|------------------------|---|------------|--|--|------------|
| 66. sz. főút csatlakozása | Elsőbbségadás kötelező |  | 600        | Alu (89)                                   | 2013.10.31.                                |            |

## Petőfi utca

| Hely                                     | Megnevezés                   | Ábra  | Méret /mm/ | Tábla anyaga<br>Oszlop anyaga, mérete /mm/ | Elhelyezés (felvétel)<br>Bevonás időpontja | Megjegyzés |
|--|------------------------------|---|------------|--|--|------------|
| József A. utca csatlakozás /jobb oldal/  | Elsőbbségadás kötelező       |  | 600        | Alu<br>Alu (89)                            | 2013.10.31                                 |            |
| József A. utca csatlakozás /bal oldal/   | Elsőbbségadás kötelező       |  | 600        |  |  |            |
| József A. utca csatlakozása              | Sebességkorlátozás           |  | 600        |  |  |            |
| Zöldfa u. csatlakozása után /déli oldal/ | Sebességkorlátozás           |  | 600        |  |  |            |
| Hársfa u. csatlakozása /Északi oldal/    | Állj! Elsőbbségadás kötelező |  | 600        |  |  |            |
| Hársfa u. csatlakozása /Északi oldal/    | Állj! Elsőbbségadás kötelező |  | 600        |  |  |            |
| 15 sz. házzal szemben                    | Útszűkület                   |  | 600        |  |  |            |
|  | Egyenetlen úttest            |  | 600        | Közvil. oszlop (fa)                        |  |            |

## Rózsa utca

| Hely                       | Megnevezés                                     | Ábra  | Méret /mm/ | Tábla anyaga<br>Oszlop anyaga, mérete /mm/ | Elhelyezés (felvétel)<br>Bevonás időpontja | Megjegyzés |
|----------------------------|--|---|------------|--|--|------------|
| 66 sz. főút<br>csatlakozás | Elsőbbségadás<br>kötelező                      |  | 600        | Horg.vas                                   | 2013.10.31                                 |            |
|                            |  |   |            | Horg.vas (76)                              |  |            |
| 66 sz. főút<br>csatlakozás | Súlykorlátozás                                 |  | 600        | Horg.vas                                   | 2013.10.31                                 |            |
|                            |  |   |            |  |  |            |
|                            | Mezőgazdasági<br>vontatóval behajtani<br>tilos |  | 600        | Horg.vas                                   | 2013.10.31                                 |            |
|                            |  |   |            | Horg.vas (76)                              |  |            |
| 1 sz. ház előtt            | Zsákutca                                       |  | 600        |  |  |            |
|                            | Sebességkorlátozás                             |  | 600        |  |  |            |

## Szőlőhegy utca




| Hely   | Megnevezés                          | Ábra  | Méret /mm/ | Tábla anyaga<br>Oszlop anyaga, mérete /mm/ | Elhelyezés (felvétel)<br>Bevonás időpontja | Megjegyzés |
|--|-------------------------------------|---|------------|--|--|------------|
| 66 sz. főút<br>csatlakozása                          | Elsőbbségadás<br>kötelező           |    | 600        | Horg.vas                                   | 2013.10.31                                 |            |
|  |                                     |   |            | Alu (76)                                   |  |            |
| 66 sz. főút<br>csatlakozás után,<br>kapubejáró előtt | Veszélyes<br>útkanyarulat jobbra    |    | 600        |  |  |            |
|  | Sebességkorlátozás                  |    | 600        |  |  |            |
| 97/2 hrsz ház<br>bejáró előtt                        | Veszélyes<br>útkanyarulat balra     |    | 600        |  |  |            |
| 91 és 92/1 hrsz<br>telekhatár vonala                 | Útkereszteződés<br>alárendelt úttal |    | 600        |  |  |            |
|  | Kiegészítő tábla<br>/alaprajz/      |    | 350        |  |  |            |
|  | Gyermekek                           |    | 600        |  |  |            |
| 2 sz. ház bejáró<br>előtt                            | Útkereszteződés<br>alárendelt úttal |   | 600        |  |  |            |
|  | Kiegészítő tábla<br>/alaprajz/      |  | 350        |  |  |            |
| 3 sz. ház előtt                                      | Sebességkorlátozás                  |  | 600        |  |  |            |
| 6 sz. ház bejáró<br>után                             | Gyermekek                           |  | 600        |  |  |            |
|  | Sebességkorlátozás                  |  | 600        |  |  |            |
| 7 sz. ház előtt                                      | Veszélyes<br>útkanyarulat balra     |  | 600        |  |  |            |
| 21 sz. házzal<br>szemben                             | Veszélyes<br>útkanyarulat jobbra    |  | 600        |  |  |            |
| 15 sz. ház előtti<br>csatlakozás                     | Elsőbbségadás<br>kötelező           |  | 600        |  |  |            |
|  | Kiegészítő tábla<br>/alaprajz/      |  | 600        |  |  |            |
| Erdőalja utca<br>csatlakozás                         | Sebességkorlátozás                  |  | 600        |  |  |            |
| Erdőalja utca<br>csatlakozás                         | Elsőbbségadás<br>kötelező           |  | 600        |  |  |            |




## Zrinyi utca

| Hely                        | Megnevezés                | Ábra  | Méret /mm/ | Tábla anyaga<br>Oszlop anyaga, mérete /mm/ | Elhelyezés (felvétel)<br>Bevonás időpontja | Megjegyzés |
|-----------------------------|---------------------------|---|------------|--|--|------------|
| 66 sz. főút<br>csatlakozása | Elsőbbségadás<br>kötelező |  | 750        | Alu  | 2013.10.31                                 |            |
|                             |                           |   |            | Közvil.oszl.                               |  |            |
| Gyógyszertár<br>mellett     | Zsákutca                  |  | 500        | horg.vas                                   | 2013.10.31                                 |            |
|                             | Súlykorlátozás            |   | 600        | horg.vas<br>horg.vas (89)                  |  |            |


## Zöldfa utca

| Hely                      | Megnevezés                | Ábra  | Méret /mm/ | Tábla anyaga<br>Oszlop anyaga, mérete /mm/  | Elhelyezés (felvétel)<br>Bevonás időpontja | Megjegyzés |
|---------------------------|---------------------------|---|------------|---|--|------------|
| Petőfi u.<br>csatlakozása | Elsőbbségadás<br>kötelező |  | 600        |   |  |            |
| Petőfi u.<br>csatlakozása | Zsákutca                  |  | 600        |   |  |            |
|                           | Sebességkorlátozás        |   | 600        |  |  |            |

## 0124 hrsz út (Kossuth u. 141.)

| Hely                        | Megnevezés                | Ábra  | Méret /mm/ | Tábla anyaga<br>Oszlop anyaga, mérete /mm/ | Elhelyezés (felvétel)<br>Bevonás időpontja | Megjegyzés |
|-----------------------------|---------------------------|---|------------|--|--|------------|
| 66 sz. főút<br>csatlakozása | Elsőbbségadás<br>kötelező |  | 600        | Alu  | 2013.10.31                                 |            |
|                             |                           |   |            | Alu (76)                                   |  |            |

## 048 hrsz út (Kossuth u. 1.)

| Hely                        | Megnevezés                | Ábra  | Méret /mm/ | Tábla anyaga<br>Oszlop anyaga, mérete /mm/ | Elhelyezés (felvétel)<br>Bevonás időpontja | Megjegyzés |
|-----------------------------|---------------------------|---|------------|--|--|------------|
| 66 sz. főút<br>csatlakozása | Elsőbbségadás<br>kötelező |  | 600        | Horg.vas                                   | 2013.10.31                                 |            |
|                             |                           |   |            | Alu (89)                                   |  |            |

## 274 hrsz út (József A. u. 11.)

| Hely                         | Megnevezés                | Ábra  | Méret /mm/ | Tábla anyaga<br>Oszlop anyaga, mérete /mm/ | Elhelyezés (felvétel)<br>Bevonás időpontja | Megjegyzés |
|------------------------------|---------------------------|---|------------|--|--|------------|
| József A. u.<br>csatlakozása | Elsőbbségadás<br>kötelező |  | 600        |  |  |            |

## Kossuth u. 100. sz. melletti út

| Hely                        | Megnevezés                | Ábra  | Méret /mm/ | Tábla anyaga<br>Oszlop anyaga, mérete /mm/ | Elhelyezés (felvétel)<br>Bevonás időpontja | Megjegyzés |
|-----------------------------|---------------------------|---|------------|--|--|------------|
| 66 sz. főút<br>csatlakozása | Elsőbbségadás<br>kötelező |  | 600        | Horg.vas                                   | 2013.10.31                                 |            |

## Kerékpáros útvonal


| Hely                                  | Megnevezés                | Ábra  | Méret /mm/ | Tábla anyaga<br>Oszlop anyaga, mérete /mm/ | Elhelyezés (felvétel)<br>Bevonás időpontja | Megjegyzés |
|---------------------------------------|---------------------------|---|------------|--|--|------------|
| 66 sz. főút csatl.<br>(013 hrsz út)   | Iránytábla                |    | 350x1400   | horg.vas                                   | 2013.10.31                                 |            |
|                                       |                           |   |            | horg.vas (2x76)                            |  |            |
| 66 sz. főút csatl.<br>(013 hrsz út)   | Elsőbbségadás<br>kötelező |    | 450        | horg.vas                                   | 2013.10.31                                 |            |
|                                       |                           |   |            | horg.vas (60)                              |  |            |
| 66 sz. főút csatl.<br>(013 hrsz út)   | Kerékpárút                |    | 450        | horg.vas                                   | 2013.10.31                                 |            |
|                                       |                           |   |            | horg.vas (60)                              |  |            |
| 66 sz. főút csatl.<br>(Ipari út)      | Elsőbbségadás<br>kötelező |    | 450        | horg.vas                                   | 2013.10.31                                 |            |
|                                       |                           |   |            | horg.vas (60)                              |  |            |
| 66 sz. főút csatl.<br>(Ipari út)      | Kerékpárút                |    | 450        | horg.vas                                   | 2013.10.31                                 |            |
|                                       |                           |   |            | horg.vas (60)                              |  |            |
| Ipari út vége                         | Kerékpárút                |    | 450        | horg.vas                                   | 2013.10.31                                 |            |
|                                       |                           |   |            | horg.vas (60)                              |  |            |
| Ipari út vége                         | Kerékpárút                |    | 450        | horg.vas                                   | 2013.10.31                                 |            |
|                                       |                           |   |            | horg.vas (60)                              |  |            |
| 0131 hrsz út                          | Kerékpárút                |    | 450        | horg.vas                                   | 2013.10.31                                 |            |
|                                       |                           |   |            | horg.vas (60)                              |  |            |
| 0131 hrsz út                          | Kerékpárút vége           |   | 450        | horg.vas                                   | 2013.10.31                                 |            |
|                                       |                           |   |            | horg.vas (60)                              |  |            |
| 0131 hrsz út                          | Kerékpárút                |  | 450        | horg.vas                                   | 2013.10.31                                 |            |
|                                       |                           |   |            | horg.vas (60)                              |  |            |
| 0131 hrsz út                          | Kerékpárút vége           |  | 450        | horg.vas                                   | 2013.10.31                                 |            |
|                                       |                           |   |            | horg.vas (60)                              |  |            |
| 274 hrsz út                           | Kerékpárút vége           |  | 450        | horg.vas                                   | 2013.10.31                                 |            |
|                                       |                           |   |            | horg.vas (60)                              |  |            |
| 274 hrsz út                           | Kerékpáros útvonal        |  | 450        | horg.vas                                   | 2013.10.31                                 |            |
|                                       |                           |   |            | horg.vas (60)                              |  |            |
| 274 hrsz út                           | Kerékpárút                |  | 450        | horg.vas                                   | 2013.10.31                                 |            |
|                                       |                           |   |            | horg.vas (60)                              |  |            |
| Petőfi u.<br>Hársfa u csatl.          | Kerékpáros útirány        |  | 450        | horg.vas                                   | 2013.10.31                                 |            |
|                                       |                           |   |            | horg.vas (60)                              |  |            |
| Petőfi u.<br>Hársfa u csatl.          | Kerékpáros útirány        |  | 450        | horg.vas                                   | 2013.10.31                                 |            |
|                                       |                           |   |            | horg.vas (60)                              |  |            |
| Petőfi u.<br>Hársfa u csatl.          | Kerékpáros útirány        |  | 450        | horg.vas                                   | 2013.10.31                                 |            |
|                                       |                           |   |            | horg.vas (60)                              |  |            |
| Petőfi S. u. 58 sz.<br>házzal szemben | Kerékpáros útirány        |  | 450        | horg.vas                                   | 2013.10.31                                 |            |
|                                       |                           |   |            | horg.vas (60)                              |  |            |
| Petőfi S. u. 76 sz.<br>ház mellett    | Kerékpáros útirány        |  | 450        | horg.vas                                   | 2013.10.31                                 |            |
|                                       |                           |   |            | horg.vas (60)                              |  |            |

## Kerékpáros útvonal

| Hely                                   | Megnevezés                | Ábra  | Méret /mm/ | Tábla anyaga<br>Oszlop anyaga, mérete /mm/ | Elhelyezés (felvétel)<br>Bevonás időpontja | Megjegyzés |
|--|---------------------------|---|------------|--|--|------------|
| József A. u. 11 sz.<br>ház mellett     | Kerékpáros útirány        |    | 450        | horg.vas                                   | 2013.10.31                                 |            |
|  |                           |   |            | horg.vas (60)                              |  |            |
| Petőfi S. u. 2. sz.<br>ház után        | Kerékpárút vége           |    | 450        | horg.vas                                   | 2013.10.31                                 |            |
|  | Kerékpáros útvonal        |    |            | horg.vas                                   | 2013.10.31                                 |            |
| Petőfi S. u. 2. sz.<br>ház után        | Kerékpárút                |    | 450        | horg.vas                                   | 2013.10.31                                 |            |
|  |                           |   |            | horg.vas (60)                              |  |            |
| Petőfi S. u. 16. sz.<br>házzal szemben | Kerékpáros útvonal        |    | 450        | horg.vas                                   | 2013.10.31                                 |            |
|  |                           |   |            | horg.vas (60)                              |  |            |
| 66 sz. főút csatl.<br>(080/1 hrsz)     | Elsőbbségadás<br>kötelező |    | 450        | horg.vas                                   | 2013.10.31                                 |            |
|  | Kerékpárút vége           |    | 450        | horg.vas                                   | 2013.10.31                                 |            |
| 66 sz. főút csatl.<br>(080/1 hrsz)     | Kerékpárút                |    | 450        | horg.vas                                   | 2013.10.31                                 |            |
|  |                           |   |            | horg.vas (60)                              |  |            |
| 080/1 hrsz út vége                     | Kerékpárút                |   | 450        | horg.vas                                   | 2013.10.31                                 |            |
|  |                           |   |            | horg.vas (60)                              |  |            |
| 080/1 hrsz út vége                     | Kerékpárút vége           |  | 450        | horg.vas                                   | 2013.10.31                                 |            |
|  |                           |   |            | horg.vas (60)                              |  |            |
| 080/1 hrsz út vége                     | Kerékpárút                |  | 450        | horg.vas                                   | 2013.10.31                                 |            |
|  |                           |   |            | horg.vas (60)                              |  |            |
| 080/1 hrsz út vége                     | Kerékpárút vége           |  | 450        | horg.vas                                   | 2013.10.31                                 |            |
|  |                           |   |            | horg.vas (60)                              |  |            |









**Magyarszék község  
új jelzőtábla elhelyezések mennyiség kimutatása**

1. oldal

| Ábra  | KRESZ szám | Elnevezés                         | Méret<br>(Főle)<br>mm | Hely  | Mennyiség |
|---|------------|-----------------------------------|-----------------------|---|-----------|
|    | 9          | Elsőbbségadás kötelező            | 600<br>(HI)           | Bem u. (1)<br>Zrínyi u. (1)<br>Petőfi u. (2)<br>Zöldfa u. (1)<br>Liget u. (1)<br>Erdőalja u. (2)<br>Szőlőhegy u. (3)<br>Béke u. (1) | 27 db     |
|    | 10         | Útkereszteződés alaprajzi vázlata | 350x350<br>(EG)       | Hunyadi u.  | 1 db      |
|    | 11         | Állj! Elsőbbségadás kötelező      | 600<br>(HI)           | Petőfi u. (2)   | 2 db      |
|    | 15         | Távolság                          | 175 x 350<br>(EG)     | Ipari u.  | 1 db      |
|  | 30         | Sebességkorlátozás                | 600<br>(EG)           | Hunyadi u. (1)<br>Zöldfa u. (1)<br>Hársfa u. (4)<br>Petőfi u. (5)<br>Dózsa u. (4)<br>Erdőalja u. (4)<br>Szőlőhegy u. (4)            | 26 db     |
|  | 38         | Súly korlátozás                   | 600<br>(EG)           | 080/4 hrsz út   | 2 db      |
|  | 64         | Veszélyes útkanyarulat balra      | 600<br>(EG)           | Erdőalja u.   | 2 db      |
|  | 65         | Veszélyes útkanyarulat jobbra     | 600<br>(EG)           | Szőlőhegy u.  | 2 db      |
|  | 70         | Útszűkület                        | 600<br>(EG)           | Petőfi u.   | 1 db      |
|  | 76         | Egyenetlen úttest                 | 600<br>(EG)           | Hunyadi u. (2)<br>Petőfi u. (1)   | 3 db      |
|  | 84         | Gyermekek                         | 600<br>(EG)           | Hunyadi u. (2)<br>Szőlőhegy u. (2)<br>Hársfa u. (2)   | 6 db      |



**Magyarszék község  
új jelzőtábla elhelyezések mennyiség kimutatása**

2. oldal

| Ábra  | KRESZ szám | Enevezés                                    | Méret<br>(Fólia)<br>mm   | Hely   | Mennyiség |
|---|------------|---|--------------------------|--|-----------|
|    | 89 a       | Útkereszteződés alárendelt úttal<br>(jobb)  | 600<br>(EG)              | Szőlőhegy u.   | 1 db      |
|    | 89 a       | Útkereszteződés alárendelt úttal<br>(bal)   | 600<br>(EG)              | Szőlőhegy u.   | 1 db      |
|    | 89 b       | Útkereszteződés alaprajzi vázlatja          | 350 x 350<br>(EG)        | Szőlőhegy u.   | 1 db      |
|    | 89 b       | Útkereszteződés alaprajzi vázlatja          | 350 x 350<br>(EG)        | Szőlőhegy u.   | 1 db      |
|    | 95 c       | Kerékpárosok keresztirányú<br>közlekedéssel | 600<br>350 x 175<br>(EG) | Hársfa u.  | 2 db      |
|   | 106        | Zsákutca                                    | 600<br>(EG)              | Hunyadi u.<br>Bem u.<br>Liget u.<br>Szőlőhegy u.<br>Zöldfa u.<br>Dózsa u.<br>Béke u. | 7 db      |
|  | 110        | Parkolóhely                                 | 600x750<br>(EG)          | Hársfa u.  | 2 db      |
|  | 110        | Parkolóhely                                 | 600x750<br>(EG)          | Hársfa u.  | 2 db      |
|  | 131 a      | Lakott terület kezdete                      | B=14 cm<br>(EG)          | Hársfa u.  | 1 db      |
|  | 132 a      | Lakott terület vége                         | B=14 cm<br>(EG)          | Hársfa u.  | 1 db      |
|  | 142 a      | Kerékpáros útirányjelző tábla               | 350 x 350<br>(EG)        | Petőfi u.  | 2 db      |
|  | -          | Sávoss terelítábla                          | 250 x 1000<br>(EG)       | Hunyadi u.   | 1 db      |

Magyarszék község  
új jelzőtábla elhelyezések mennyiség kimutatása

3. oldal

| Ábra  | KRESZ szám | Elnevezés                                   | Méret<br>(Fólia)<br>mm | Hely  | Mennyiség |
|---|------------|---|------------------------|---|-----------|
|  | 40         | Mindkét irányból behajtani tilos            | 600<br>(EG)            | 178/1 hrsz.<br>(Lafarge-Leier sétány)   | 1 db      |
|  | 45         | Mezőgazdasági vontatóval<br>behajtani tilos | 600<br>(EG)            | 044 hrsz. (1)<br>(a 048 és 046 hrsz.<br>utak folytatása a<br>magyarszéki szőlőhegy<br>felé)<br>094/2 hrsz. (1)<br>(a 080/8 és 080/4 hrsz.<br>utak folytatása a<br>németszéki szőlőhegy<br>felé) | 2 db      |