






**1. sz. függelék a 7/2019. (VII.31.) sz. önkormányzati
rendelethez**

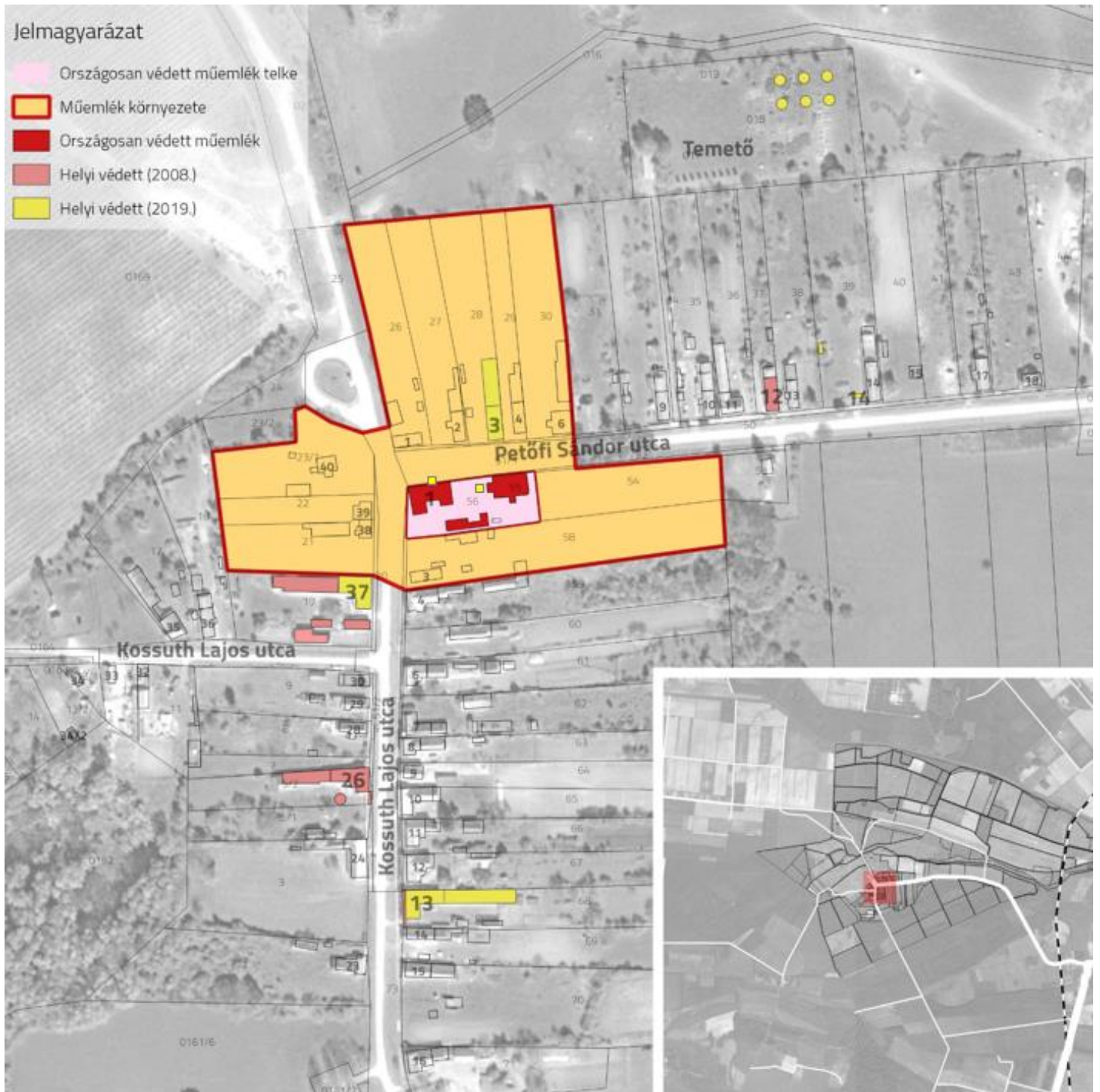
**MARÓCSA TELEPÜLÉS ORSZÁGOS VÉDELEM ALATT ÁLLÓ
ÉPÍTÉSZETI ÖRÖKSÉGÉNEK JEGYZÉKE**

Az országos műemléki védelem alatt álló ingatlanok jegyzéke

sorsz.	törzs- szám	azonosít ó	védelem státusza	védelem fajtája	védés	cím, hrsz	név
1.	1081 2	12736	műemlék i védelem	műemlék II. bírsági kategória	1993	Kossuth L. u. 1. 56	gazdasági épület 
2.	1081 2	12735	műemlék i védelem	műemlék II. bírsági kategória	1993	Kossuth u. 1. 56	iskola, tanítói lak 
3.	1081 2	12734	műemlék i védelem	műemlék II. bírsági kategória	1993	Kossuth u. 1. 55	református templom 
4.	1081 2	1498	műemlék i védelem	műemlék II. bírsági kategória	1993	Kossuth u. 1. 55,56	református templom, iskola, tanítói lak épületegyüttes e  

5.	1081 2	21565		műemlék i környeze t		Kossuth u. 1. 20,21,22,23/1 26,27,28,29, 30,50, 51/1, 51/2 52,54, 57, 58	református templom, iskola, tanítói lak épületegyüttese ex-lege műemléki környezete

Az országosan védett műemlékek és műemléki környezetük térképe, feltüntetve a helyi egyedi védelem alatt álló emlékeket is.

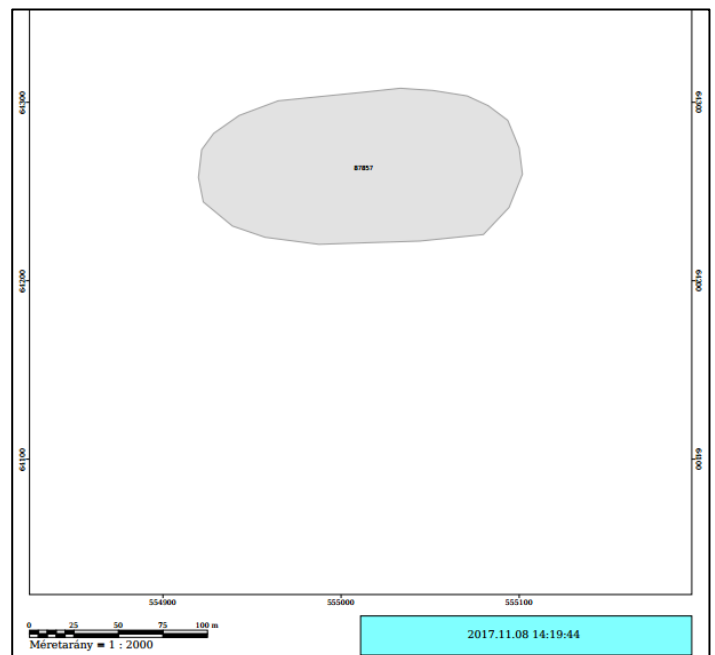


A nyilvántartott régészeti lelőhelyek jegyzéke

(A Miniszterelnökség Kulturális Örökség Védelméért és Kiemelt Kulturális Beruházásokért felelős Államtitkársága közhiteles nyilvántartása alapján.)

	azonosító	régészeti védelem	hrsz	név
1.	87857	régészeti lelőhely, szakmai	019	Pusztagáti dűlő
2.	87857	régészeti lelőhely, szakmai	020/13	Pusztagáti dűlő
3.	87857	régészeti lelőhely, szakmai	021/1 (2017) (megj: 2019-ben 021/6 és 021/7 hrsz alatt található a terület)	Pusztagáti dűlő

(A Miniszterelnökség Kulturális Örökség Védelméért és Kiemelt Kulturális Beruházásokért felelős Államtitkársága közhiteles nyilvántartása alapján.)



Kapott térképi adatszolgáltatás a műemlékről és a régészeti lelőhelyről.

A nyilvántartott régészeti lelőhelyek térképi ábrázolása

