

# MÁROK

## SZABÁLYOZÁSI TERVE

M = 1:10 000



### SZ-1 JELMAGYARÁZAT SZABÁLYOZÁSI ELEMÉK

- tervezett szabályozási vonal
- területfelhasználási egység határa
- építési övezet, övezet határa
- tervezett belterületi határ
- szabályozási szélesség
- telek be nem építhető része

### BEÉPÍTÉSRE NEM SZÁNT TERÜLETEK

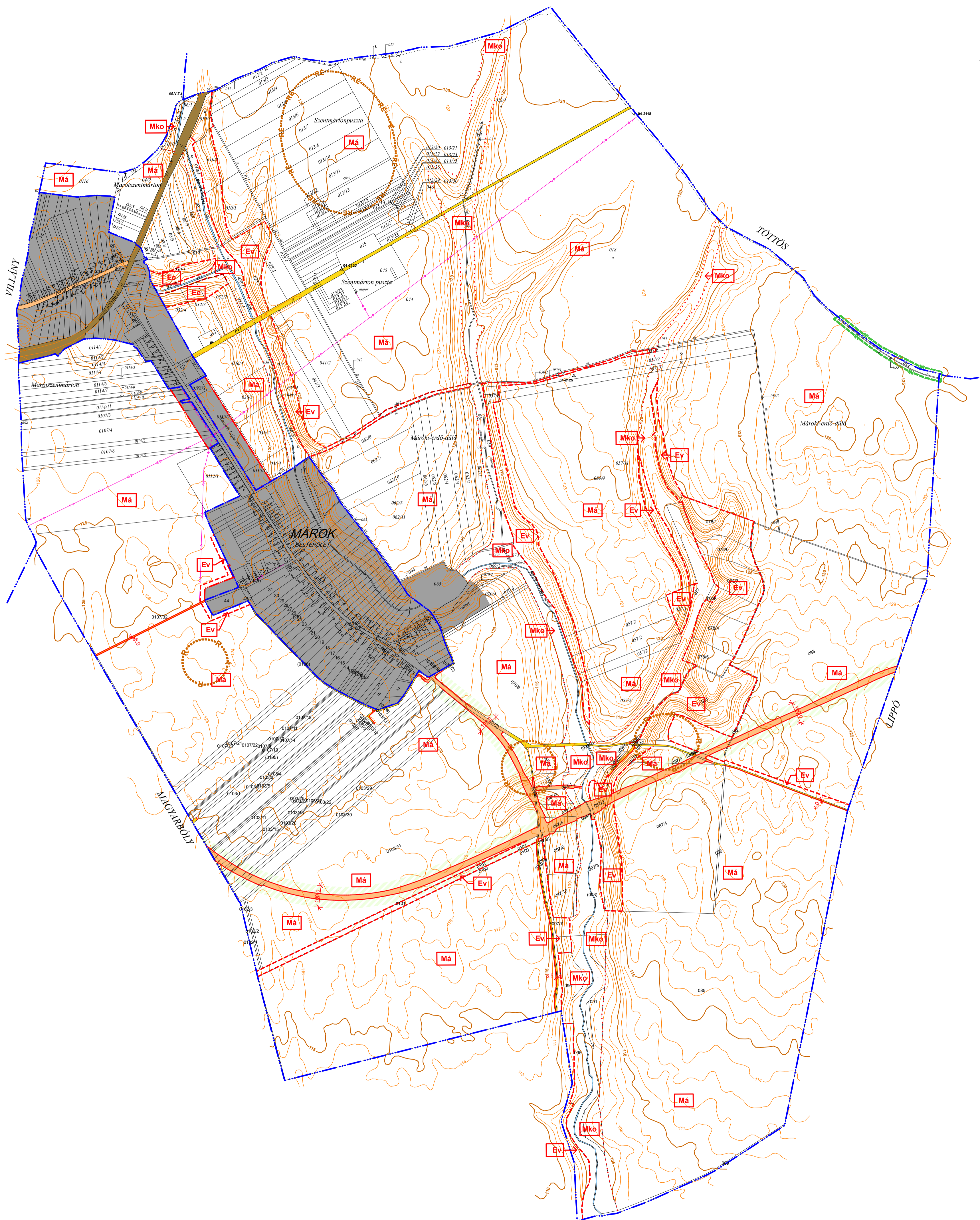
- hálózati szerepű út övezete
- kiszolgáló utak övezete
- vasúti közlekedési terület
- egészségügyi-, szociális-, turisztikai erdő
- védelmi erdőterület
- általános mezőgazdasági terület
- korlátozott használatú mezőgazdasági terület
- vízgazdálkodási terület

### INFORMATÍV ELEMÉK

- közigazgatási határ
- megtartandó belterületi határ
- régészeti lelőhely határa
- régészeti érdekű terület határa
- SZ-2 jelű tervlapon szabályozott terület

### KÖZMŰVEK

- 10-20 kV-os elektromos vezeték



2022. ÉVI MÓDOSÍTÁST KÉSZÍTETTE:

MEGBÍZÓ:	<b>MÁROK KÖZSÉG POLGÁRMESTERI HIVATALA</b>	
	Készült az állami alapadatok felhasználásával.	
TELEPÜLÉSTERVEZŐ:	Bencsik Viktória	TT-02-0655
MUNKA MEGNEVEZÉSE:	<b>MÁROK KÖZSÉG TELEPÜLÉSRENDÉZÉSI TERVE</b>	
TERVFAJTA:	<b>SZABÁLYOZÁSI TERV MÓDOSÍTÁSA</b>	
	Márok Község Képviselő-testületének 14/2008. (XI.06.) önkormányzati rendjelet 1. számú melléklete	
LÉPTÉK:	M=1:10000	RAJZSZÁM: <b>SZ-1</b>
DÁTUM:	2022. november	

14/2008. (XI.06.) számú önk. rendelettel jóváhagyva

17/2011 (XI.28.) és 6/2022 (XI.28.) számú önk. rendelettel módosítva


TÁRSZERVEZŐK	TERVEZŐ <b>PÉCEPÉRTERV</b> PÉCEPÉRTERV 915004 + 7901 PÉCS PF 213 + TEL: 72/917-910 FAX: 72/917-911 + E-MAIL: PÉCEPÉRTERV@PECEPÉRTERV.HU	RAJZSZÁM <b>SZ-1</b>
HELYSÍN:	<b>MÁROK</b> KÜLTERÜLET	JELZÓSZÁM 404-2007
TERV MEGNEVEZÉSE	<b>SZABÁLYOZÁSI TERV</b>	TERVFAJTA TRT
MUNKATÁRS KISZÉLY SZABOLCS	VEZETŐTERVEZŐ CSABA GYULA TT-1-02-0034	LÉPTÉK 1:10 000
		KELT 2 0 0 8 . 1 2 .

Készült az állami alapadatok felhasználásával

# M Á R O K

## SZABÁLYOZÁSI TERVE

### 1 : 4 0 0 0



#### SZ-2 JELMAGYARÁZAT

#### SZABÁLYOZÁSI ELEMÉK

- tervezett szabályozási vonal
- területfelhasználási egység határa
- övezet határ
- tervezett belterületi határ
- szabályozási terv határa
- telek be nem építhető része
- műemlék / M III 233 /
- védett helyi művi érték
- szabályozási szélesség

#### INFORMATÍV ELEMÉK

- megtartandó belterületi határ
- műemléki környezet határa

#### KÖZMŰVEK

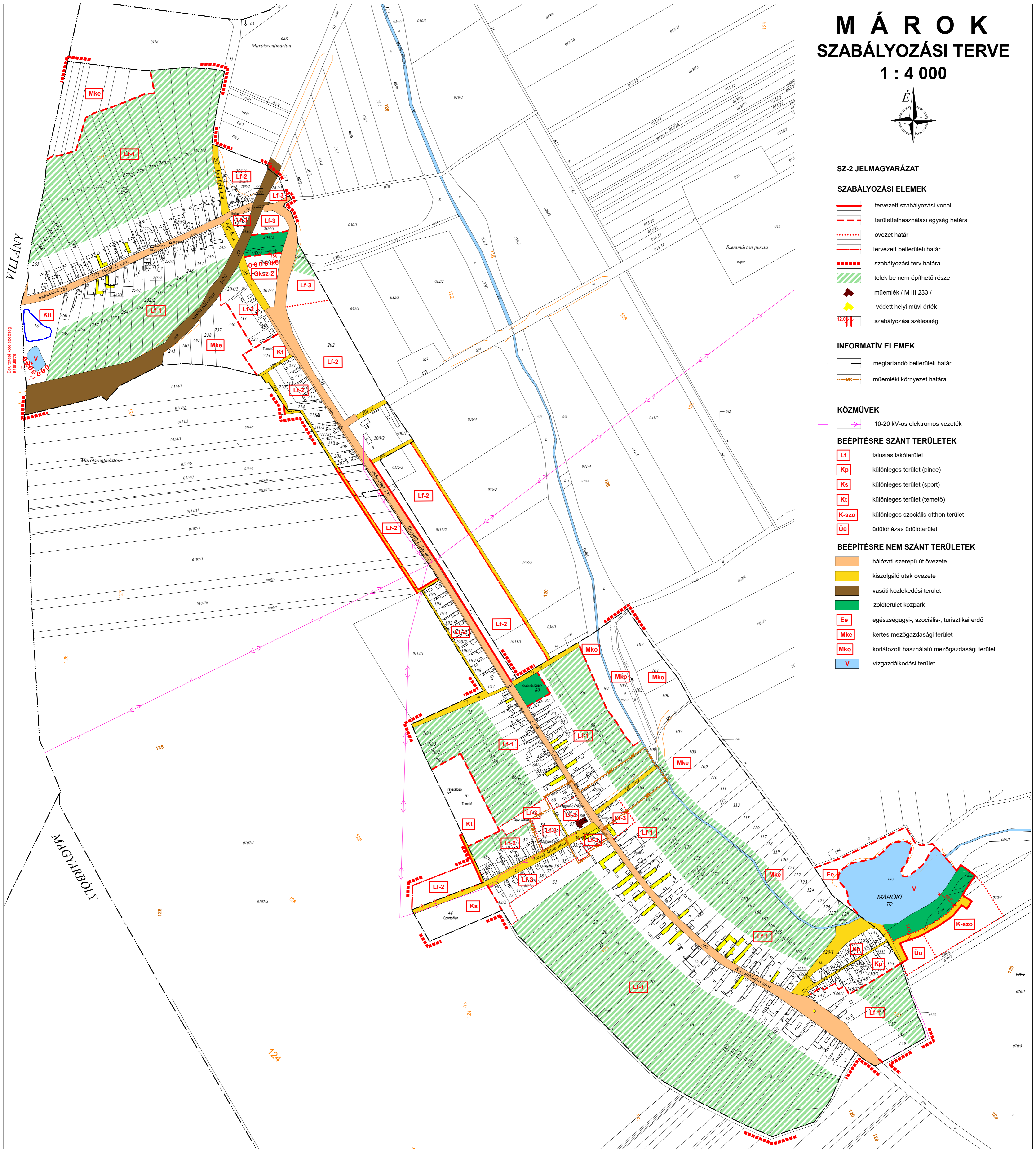
- 10-20 kV-os elektromos vezetékek

#### BEÉPÍTÉSRE SZÁNT TERÜLETEK

- falusias lakóterület
- különleges terület (pince)
- különleges terület (sport)
- különleges terület (temető)
- különleges szociális otthon terület
- üdülőházas üdülőterület

#### BEÉPÍTÉSRE NEM SZÁNT TERÜLETEK

- hálózati szerepű út övezete
- kiszolgáló utak övezete
- vasúti közlekedési terület
- zöldterület közpark
- egészségügyi-, szociális-, turisztikai erdő
- kertés mezőgazdasági terület
- korlátozott használatú mezőgazdasági terület
- vízgazdálkodási terület



2022. ÉVI MÓDOSÍTÁST KÉSZÍTETTE:

MEGÍRÓ: <b>MÁROK KÖZSÉG POLGÁRMESTERI HIVATALA</b>	
Készült az állami alapadatok felhasználásával.	
TELEPÜLÉSTERVEZŐ Baracs Viktória	TT-02-0055
MUNKÁK MEGNEVEZÉSE: <b>MÁROK KÖZSÉG TELEPÜLÉSTERVEZÉSI TERVE</b>	
TERVFAJTA: <b>SZABÁLYOZÁSI TERV MÓDOSÍTÁSA</b>	
Márokszentmárton Községi Önkormányzat, 142008, 01.01.13. Információjuttatás rendelet 1. sz. melléklete	
LÉPTÉK: <b>M=1:4000</b>	RAJZSZÁM: <b>SZ-2</b>
DÁTUM: 2022. november	

14/2008. (XI.06.) számú önk. rendelettel jóváhagyva

17/2011 (XI.28.) és 6/2022 (XI.28.) számú önk. rendelettel módosítva

TARTALOMTARTÓK	TERVEZŐ <b>PECEPÉRTERV</b>	RAJZSZÁM <b>SZ-2</b>
HELYSZÍN:	<b>M Á R O K</b>	JELZŐSZÁM 404 / 2007
TERV MEGNEVEZÉSE	<b>SZABÁLYOZÁSI TERV</b>	TERVFAJTA TRT
MUNKATÁRS	VEZETŐTERVEZŐ	LÉPTÉK 1 : 4 0 0 0
KISZÉLY SZABOLCS	CSABA GYULA TT-1-02-0034	MÉLT 2 0 0 8 . 1 2
Készült az állami alapadatok felhasználásával		