


# ÓFALU

1:10 000



## JELMAGYARÁZAT SZABÁLYOZÁSI ELEMÉK

Települési döntési szint	Nem települési döntési szint	
		közüterületszabályozási vonal
		építési övezet, övezet határa
		régészeti lelőhely határa régészeti érdekű terület határa
		tájvédelmi körzet határa természeti terület határa
		natura 2000 terület határa
		szabályozási szélesség
		belterületi határ
		tervezett belterületi határ
		be nem építhető terület

### BEÉPÍTÉSRE NEM SZÁNT TERÜLETEK

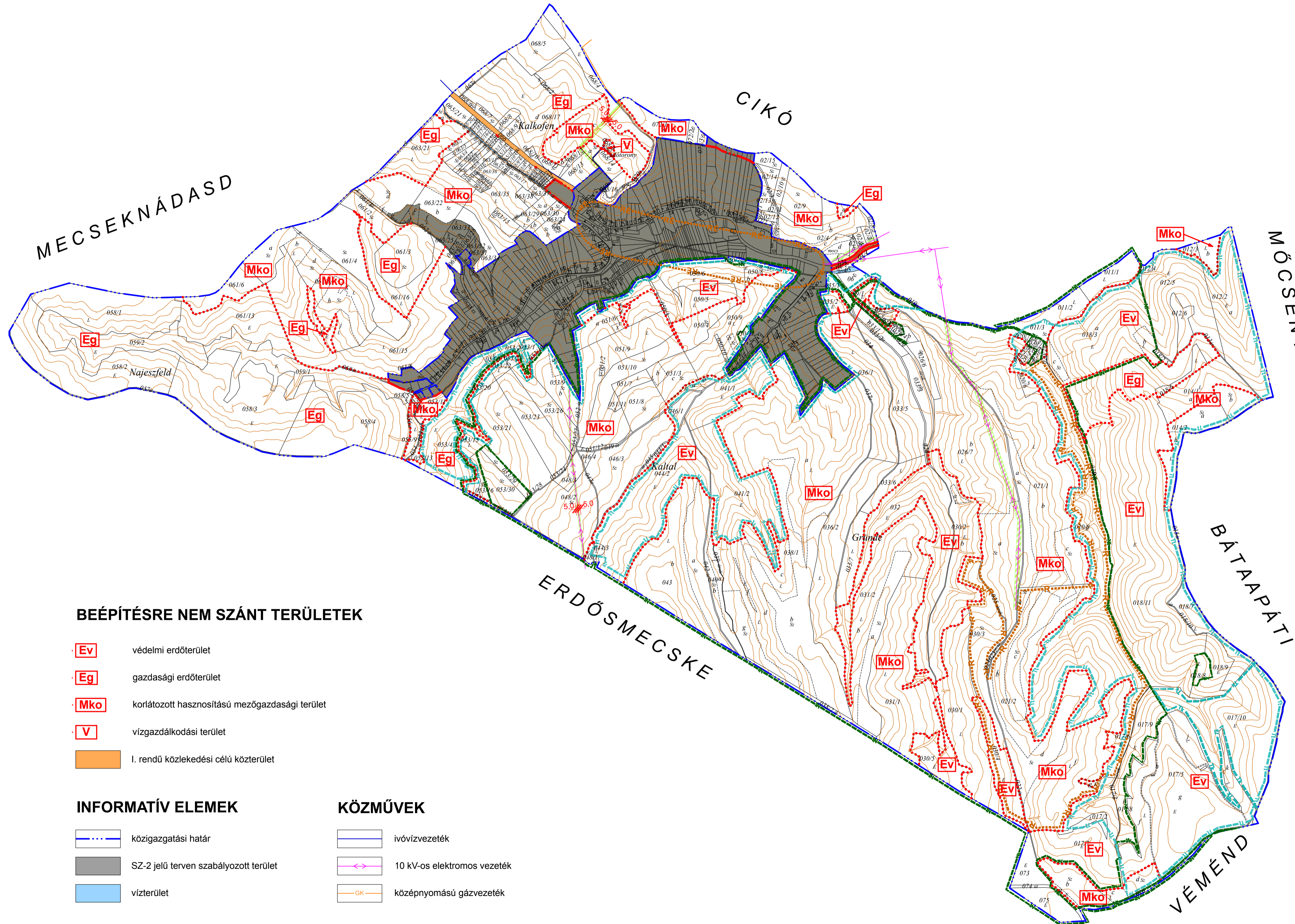
- védelmi erdőterület
- gazdasági erdőterület
- korlátozott hasznosítású mezőgazdasági terület
- vizgazdálkodási terület
- I. rendű közlekedési célú közterület

### INFORMATÍV ELEMÉK

- köziggatási határ
- SZ-2 jelű terven szabályozott terület
- vízterület

### KÖZMŰVEK

- ivóvízvezeték
- 10 kV-os elektromos vezeték
- középnyomású gázvezeték




Jóváhagyva a 11/2010. (X.28.) számú  
Önkormányzati rendelettel

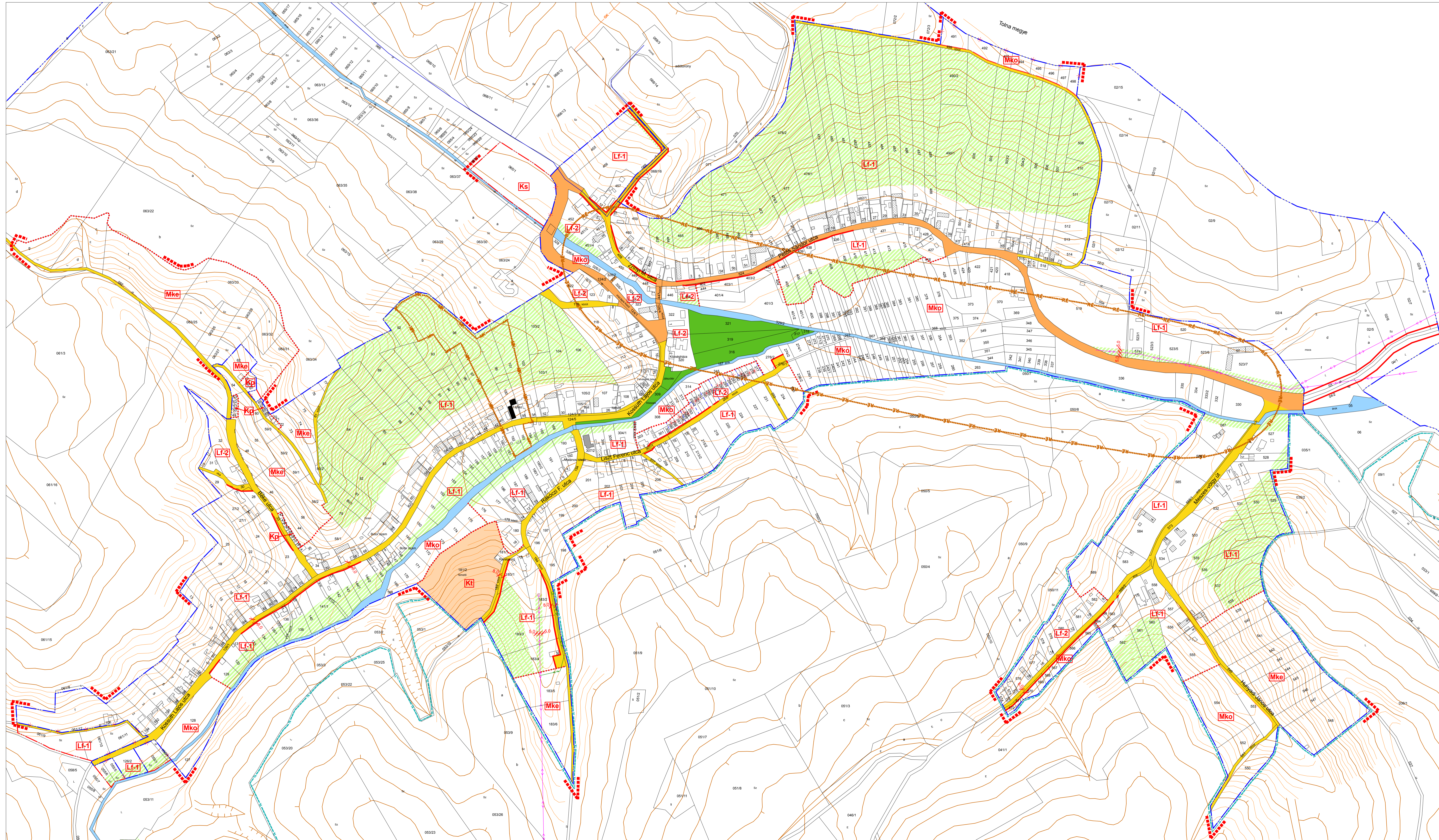
TÁRSBTERVEZŐK	TERVEZŐ <b>PECSEPTERV</b> PECSEPTERV STÚDIO • 7601 PECS PF 213 • TEL: 72 / 517-910 FAX: 72 / 517-911 • E-MAIL: PECSEPTERV@PECSEPTERV.HU	RAJZSZÁM <b>SZ-1</b>
HELYSÉGN:	<b>ÓFALU</b>	JELZÓSZÁM 458-2009
TERV MEGNEVEZÉSE <b>SZABÁLYOZÁSI TERV 2-ES SZÁMÚ MÓDOSÍTÁSA</b>	LEPTÉK 1 : 10 000	TERMFATTA TRT
MUNKATÁRS KISZELY SZABOLCS	VEZETŐTERVEZŐ CSABA GYULA TT-1-02-0034	KÉLT 2 0 1 0 . 1 0 .

# ÓFALU

1:2 000



JELMAGYARÁZAT



## SZABÁLYOZÁSI ELEMEEK

Települési döntési szint	Nem települési döntési szint

- közszerkezetszabályozási vonal
- építési övezet, övezet határa
- műemléki környezet határa
- régészeti érdekű terület határa
- távvédelmi körzet határa
- szabályozási terv határa
- telek be nem építhető része
- megszüntetendő jel
- I. rendű közlekedési célú közterület
- II. rendű közlekedési célú közterület
- nem közlekedési célú közterület
- belterületi határ
- tervezett belterületi határ

## BEÉPÍTÉSRE SZÁNT TERÜLETEK

- falusias lakóterület
- különleges terület (temető)
- különleges terület (sport)
- különleges terület (présházás)

## BEÉPÍTÉSRE NEM SZÁNT TERÜLETEK

- korlátozott hasznosítású mezőgazdasági terület
- kiskertes mezőgazdasági terület

## KÖZMŰVEK

- 10 kV-os elektromos vezeték
- tervezett 10 kV-os elektromos vezeték
- ivóvízvezeték
- 8 bar nagyköznyomású gázvezeték

## INFORMATÍV ELEMEEK

- közigazgatásihatár
- irányadó telekhatár
- vízterület
- országosan védett műemlék
- H1 védett helyi művi érték
- helyi védelemre érdemes művi érték
- HT helyi védett terület

Jóváhagyva a 11/2010. (X.28.) számú  
Önkormányzati rendelettel

<b>PIÉPÍTÉSTERV</b>		SZ-2
<b>ÓFALU</b>		ALÉRTÉK 458/2009 TARTALOM TIT
SZABÁLYOZÁSI TERV 2-ES SZÁMÚ MÓDOSÍTÁSA		LEPTÉK 1:2 000
KISZÉLY SZABOLCS		CSABA ÖTYLÁ, TT-1-02-0034