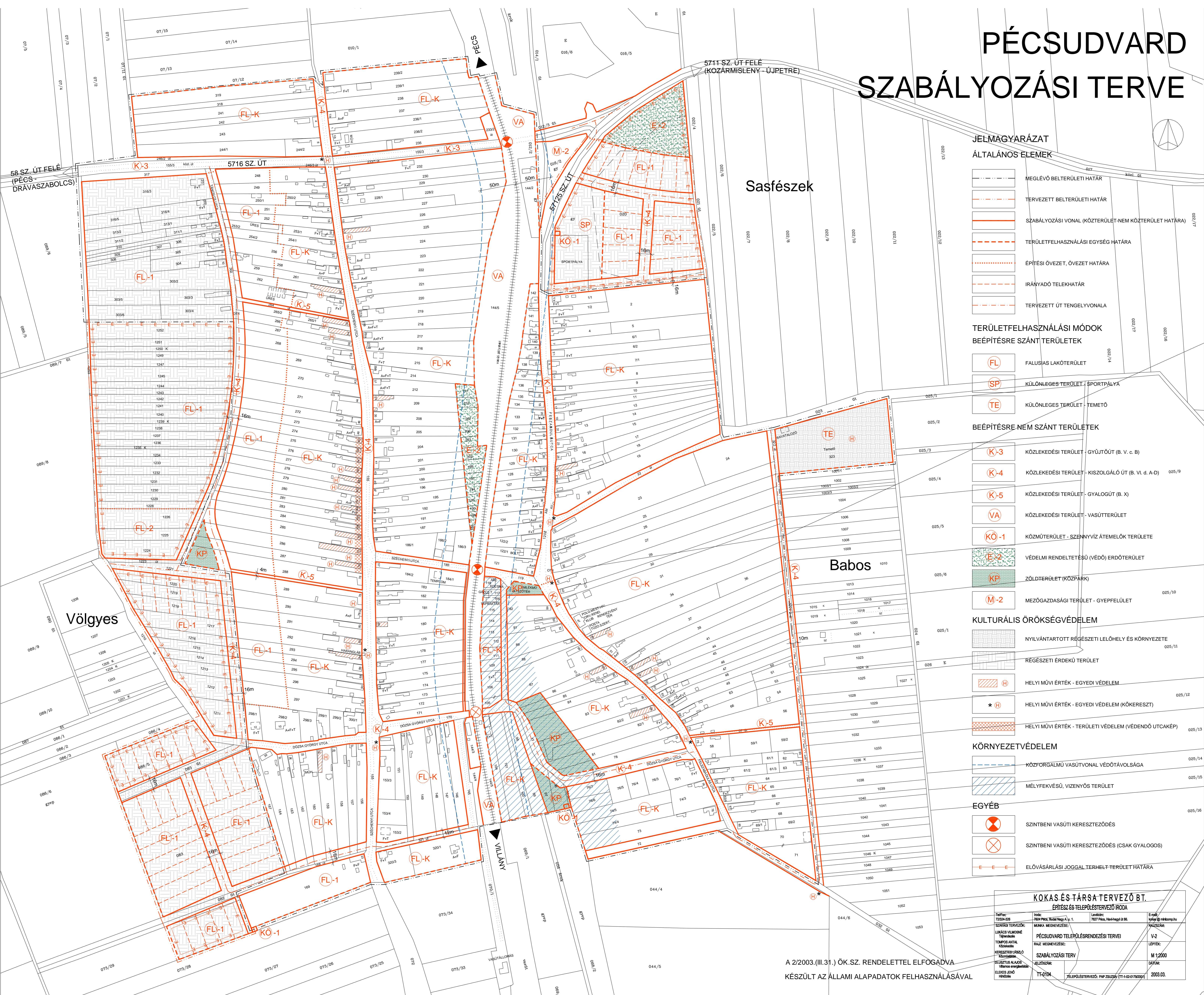
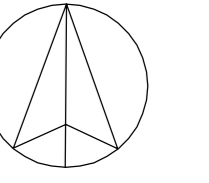


PÉCSUDVARD SZABÁLYOZÁSI TERVE



JELMAGYARÁZAT

ÁLTALÁNOS ELEMÉK

- MEGLEVŐ BELTERÜLETI HATÁR
- TERVEZETT BELTERÜLETI HATÁR
- SZABÁLYOZÁSI VONAL (KÖZTERÜLET-NEM KÖZTERÜLET HATÁRA)
- TERÜLETFELHASZNÁLÁSI EGYSÉG HATÁRA
- ÉPÍTÉSI ÖVEZET, ÖVEZET HATÁRA
- IRÁNYADÓ TELEKHATÁR
- TERVEZETT ÚT TENGYELVONALA

TERÜLETFELHASZNÁLÁSI MÓDOK BÉEPÍTÉSRE SZÁNT TERÜLETEK

- FALUSIAS LAKÓTERÜLET
- KÜLÖNLEGES TERÜLET - SPORTPÁLYA
- KÜLÖNLEGES TERÜLET - TEMETŐ

BÉEPÍTÉSRE NEM SZÁNT TERÜLETEK

- KÖZLEKEDÉSI TERÜLET - GYÚJTÓÚT (B. V. c. B)
- KÖZLEKEDÉSI TERÜLET - KISZOLGÁLÓ ÚT (B. VI. d. A-D)
- KÖZLEKEDÉSI TERÜLET - GYALOGÚT (B. X)
- KÖZLEKEDÉSI TERÜLET - VASÚTERÜLET
- KÖZMŰTERÜLET - SZENNYVÍZ ÁTEMELŐK TERÜLETE
- VÉDELMI RENDELTESETŰ (VÉDŐ) ERDŐTERÜLET
- ZÖLDTERÜLET (KÖZPÁRK)
- MEZŐGAZDASÁGI TERÜLET - GYEPFELÜLET

KULTURÁLIS ÖRÖKSÉGVÉDELME

- NYILVÁNTARTOTT RÉGÉSZETI LELOHÉLY ÉS KÖRNYEZETE
- RÉGÉSZETI ÉRDEKŰ TERÜLET
- HELYI MŰVI ÉRTÉK - EGYEDI VÉDELME
- HELYI MŰVI ÉRTÉK - EGYEDI VÉDELME (KÖRKERESZT)
- HELYI MŰVI ÉRTÉK - TERÜLETI VÉDELME (VÉDENDŐ UTKAKÉP)

KÖRNYEZETVÉDELME

- KÖZFORGALMÚ VASÚTVONAL VÉDŐTÁVOLSÁGA
- MÉLYFEKESVŐ, VIZENYŐS TERÜLET

EGYÉB

- SZINTBENI VASÚTI KERESZTÉZŐDÉS
- SZINTBENI VASÚTI KERESZTÉZŐDÉS (CSAK GYALOGOS)
- ELŐVÁSÁRLÁSI JOGGAL TERHELT TERÜLET HATÁRA

KOKAS ÉS TÁRSA TERVEZŐ BT.

ÉPÍTÉSZ ÉS TELEPÜLÉSTERVEZŐ IRODA

Tel/Fax: 72034-203	Iroda: 7804 Pécs, Rósal Nagy A. u. 1.	Levélcai: 7827 Pécs, Harkányi út 66.	E-mail: kokas@mkkomp.hu
FELELŐS TERVEZŐ: LÁNYOS VILMOS	MUNKÁK MEGNEVEZÉSE: PÉCSUDVARD TELEPÜLÉSTERVEZÉSI TERVEI	MEZŐGAZDASÁGI TERVEZŐ: RAJZ MEGNEVEZÉSE:	TERVEZŐ: LEPTÉK:
TOVÁBBI ANYAG KÖZÖSSÉGI KÉSZÍTÉS LÁNYOS VILMOS	MEZŐGAZDASÁGI TERVEZŐ: SZABÁLYOZÁSI TERV	MEZŐGAZDASÁGI TERVEZŐ: SZABÁLYOZÁSI TERV	MEZŐGAZDASÁGI TERVEZŐ: M 1/2000
DÜSÍTÉS ALAPJÁN ELKÉSZÍTÉS ELEMES JÉNO Vilmos	MEZŐGAZDASÁGI TERVEZŐ: TT-0104	MEZŐGAZDASÁGI TERVEZŐ: PéP 2303/04 (TT-142-01/2004)	MEZŐGAZDASÁGI TERVEZŐ: 2003.03.

A 2/2003.(III.31.) ÖK.SZ. RENDELETTEL ELFOGADVA
KÉSZÜLT AZ ÁLLAMI ALAPADATOK FELHASZNÁLÁSÁVAL

PÉCSUDVARD SZABÁLYOZÁSI TERVE MÓDOSÍTÁS



JELMAGYARÁZAT ÁLTALÁNOS ELEMEK

- TERVMÓDOSÍTÁS HATÁRA
- MEGLÉVŐ BELTERÜLETI HATÁR
- TERVEZETT BELTERÜLETI HATÁR
- SZABÁLYOZÁSI VONAL (KÖZTERÜLET-NEM KÖZTERÜLET HATÁRA)
- TERÜLETFELHASZNÁLÁSI EGYSÉG HATÁRA
- ÉPÍTÉSI VONAL
- ÉPÍTÉSI ÖVEZET, ÖVEZET HATÁRA
- ÉPÍTÉSI HELY
- IRÁNYADÓ TELEKHATÁR
- TERVEZETT ÚT TENGYELVONALA

TERÜLETFELHASZNÁLÁSI MÓDOK BEÉPÍTÉSRE SZÁNT TERÜLETEK

- FALUSIAS LAKÓTERÜLET
- KÜLÖNLEGES TERÜLET, TEMETŐ

BEÉPÍTÉSRE NEM SZÁNT TERÜLETEK

- KÖZLEKEDÉSI TERÜLET - EGYÉB ÚT (K. VIII. C.-D.)
- KÖZLEKEDÉSI TERÜLET - GYŰJTŐÚT (B. V. c. B.)
- KÖZLEKEDÉSI TERÜLET - GYŰJTŐÚT (B. V. c. B.)
- KÖZLEKEDÉSI TERÜLET - KISZOLGÁLÓ ÚT (B. VI. d. A-D)
- KÖZLEKEDÉSI TERÜLET - GYALOGÚT (B. X)
- KÖZLEKEDÉSI TERÜLET - VASÚTTERÜLET
- KÖZMŰTERÜLET - SZENNYVÍZ ÁTEMELŐK TERÜLETE
- VÉDELMI RENDELTETÉSŰ (VÉDŐ) ERDŐTERÜLET
- ZÖLDTERÜLET (KÖZPARK)
- MEZŐGAZDASÁGI TERÜLET - GYEPFELÜLET

KULTURÁLIS ÖRÖKSÉGVÉDELEM

- NYILVANTARTOTT RÉGÉSZETI LELOHÉLY ÉS KÖRNYEZETE
- HELYI MŰVI ÉRTÉK - EGYSÉGI VÉDELME
- HELYI MŰVI ÉRTÉK - EGYSÉGI VÉDELME (KÖRKERESZT)
- HELYI MŰVI ÉRTÉK - TERÜLETI VÉDELME (VÉDENDŐ UTCÁKÉP)

KÖRNYEZETVÉDELME

- KÖZFORGALMÚ VASÚTVONAL VÉDŐTÁVOLSÁGA
- MÉLYFEKESŰ, VIZENYŐS TERÜLET

EGYÉB

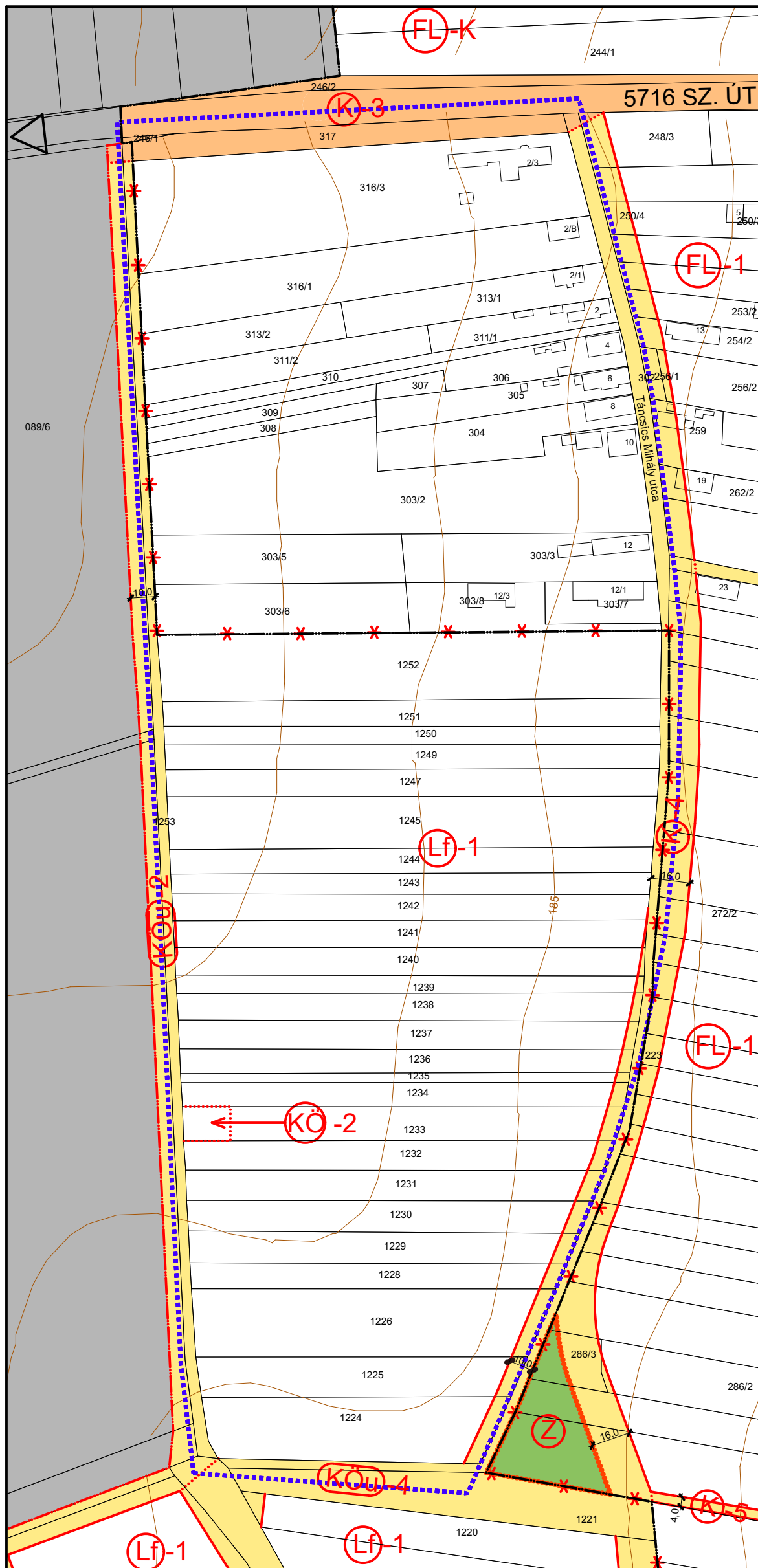
- SZINTBENI VASÚTI KERESZTEZŐDÉS
- SZINTBENI VASÚTI KERESZTEZŐDÉS (CSAK GYALOGOS)
- TELEPÍTENDŐ FASOR

A 11/2004.(X.25.) SZ. RENDELETTEL ELFOGADVA
KÉSZÜLT AZ ÁLLAMI ALAPADATOK FELHASZNÁLÁSÁVAL

KOKAS ÉS TÁRSAS TERVEZŐ BT. ÉPÍTÉSZ ÉS TELEPÜLÉSTERVEZŐ IRODA

Tel/Fax: 7624-328	Hely: 7624 Pécs, Szent István Al. u. 1.	Levelezési: 7627 Pécs, Halmihegyi út 66.	E-mail: kokas@mincomp.hu
SZAKÁGA TERVEZŐK: LUDASZ VILMOSNÉ Fajócskó	MUNKÁ MEGNEVEZÉSE: PÉCSUDVARD TELEPÜLÉSRENDEZÉSI TERVEI	RAJZ MEGNEVEZÉSE: SZABÁLYOZÁSI TERV MÓDOSÍTÁSA	ALAPMÉRET: V-2M LÉPTÉK: M 1:2000 DÁTUM: 2004.10.
TOMPOCS ANITA Közműtervező	TERVEZŐK: KÖRÖS LÁSZLÓ Közműtervező	ELJÁRÁS: TT-04/02	TELEPÜLÉSTERVEZÉS - PÁP 2310359 (TT-142-01/962001)
DÖLŐSÍTÉS ALAPJÁN Vilmos erdőgazdálkodás	ELEKES JENO Híradó		

PÉCSUDVARD KÖZSÉG ÉPÍTÉSI SZABÁLYZATÁNAK 2023. ÉVI MÓDOSÍTÁSA



JELMAGYARÁZAT

TERVMÓDOSÍTÁS HATÁRA

SZABÁLYOZÁSI ELEMELK

SZABÁLYOZÁSI VONAL

SZABÁLYOZÁSI SZÉLESSÉG

ÖVEZET, ÉPÍTÉSI ÖVEZET HATÁRA

TERVEZETT BELTERÜLET HATÁRA

MEGLÉVŐ BELTERÜLET HATÁRA

MEGSZÜNTETŐ JEL

BEÉPÍTÉSRE NEM SZÁNT TERÜLETEK

KÖZLEKEDÉSI TERÜLET - EGYÉB ÚT

KÖZLEKEDÉSI TERÜLET - GYŰJTŐÚT

KÖZLEKEDÉSI TERÜLET - KISZOLGÁLÓ ÚT

KÖZLEKEDÉSI TERÜLET - GYALOGÚT

ZÖLDTERÜLET (KÖZPARK)

KÖZLEKEDÉSI ÉS KÖZMŰTERÜLET-TÁVKÖZLÉSI, HÍRKÖZLÉSI MAGASÉPÍTMÉNY (ADÓTORONY) ELHELYEZÉSI TERÜLETE

BEÉPÍTÉSRE SZÁNT TERÜLETEK

FALUSIAS LAKÓTERÜLET

INFORMATÍV ELEMELK

MÁSIK TERVLAPON SZABÁLYOZOTT TERÜLET

Pécsudvard Község Önkormányzata Képviselő-testületének 3/2024.(II.12.) Önkormányzati rendeletével elfogadva.

HAJDU CSABA SÁNDOR OKLEVELES TELEPÜLÉSTERVEZŐ EGYÉNI VÁLLALKOZÓ		
Telefon: +3620/4953485	Levél cím: 7631 Pécs, Milinkó dűlő 2.	E-mail: hcsaba77@gmail.com
SZAKÁGI TERVEZŐK:	MUNKA MEGNEVEZÉSE: PÉCSUDVARD KÖZSÉG SZABÁLYOZÁSI TERVÉNEK MÓDOSÍTÁSA	RAJZSZÁM: V-2M23
	RAJZ MEGNEVEZÉSE: BELTERÜLET SZABÁLYOZÁSI TERV MÓDOSÍTÁSA	LÉPTÉK: M 1:2000
		DÁTUM: 2024. 02.
TELEPÜLÉSTERVEZŐ: HAJDU CSABA SÁNDOR (TT-02-1503)		
KÉSZÜLT AZ ÁLLAMI ALAPADATOK FELHASZNÁLÁSÁVAL		