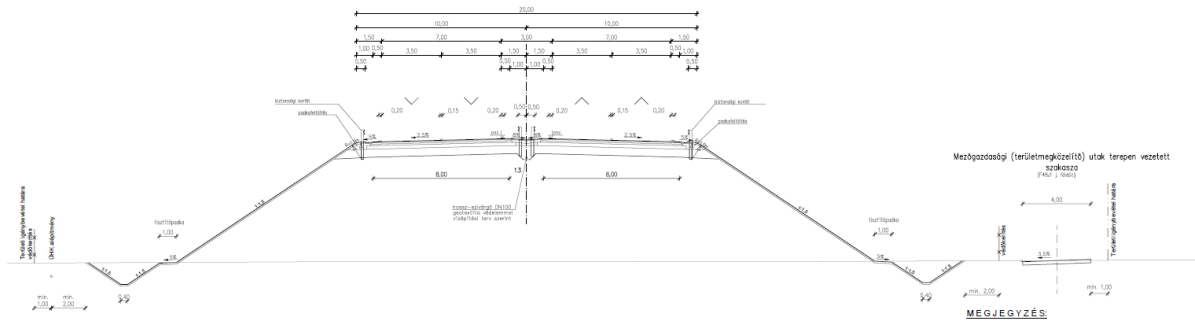


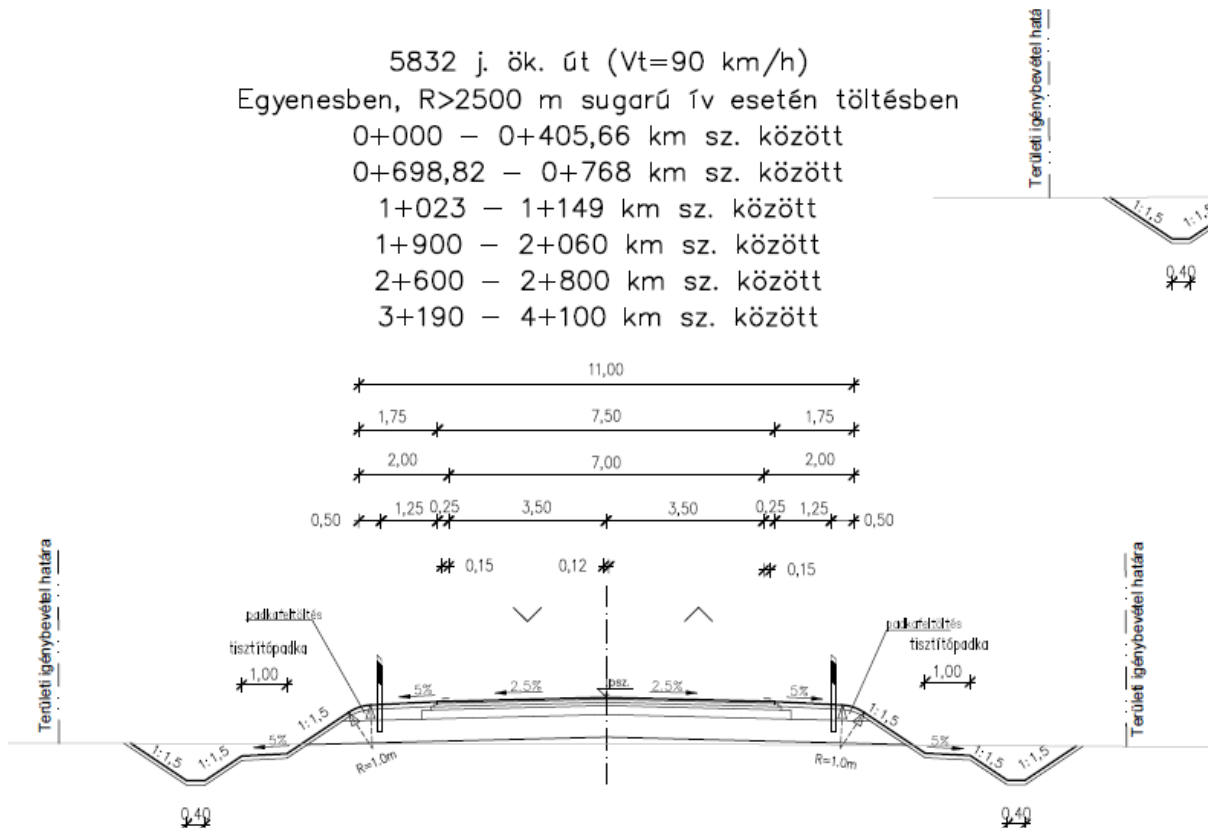
11. melléklet

TERVEZETT JELLEMZŐ KERESZTSZELVÉNYEK


M60 autótút folyópálya egyenesben, 10 m-nél alacsonyabb töltésben



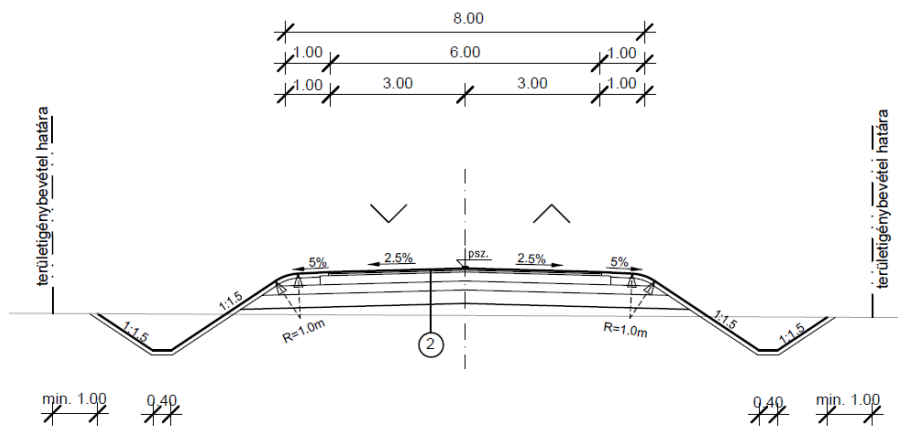
5832 j. ök. út ( $V_t=90$  km/h)  
 Egyenesben,  $R>2500$  m sugarú ív esetén töltésben  
 0+000 – 0+405,66 km sz. között  
 0+698,82 – 0+768 km sz. között  
 1+023 – 1+149 km sz. között  
 1+900 – 2+060 km sz. között  
 2+600 – 2+800 km sz. között  
 3+190 – 4+100 km sz. között



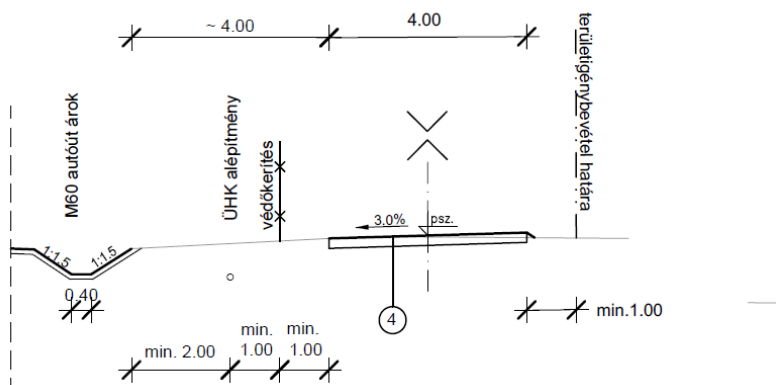
5805 j. ök. út korrekciója (Vt=70 km/h)  
Egyenesben, közös koronán vezetett kerékpárúttal  
2+842 – 2+900 km sz. között

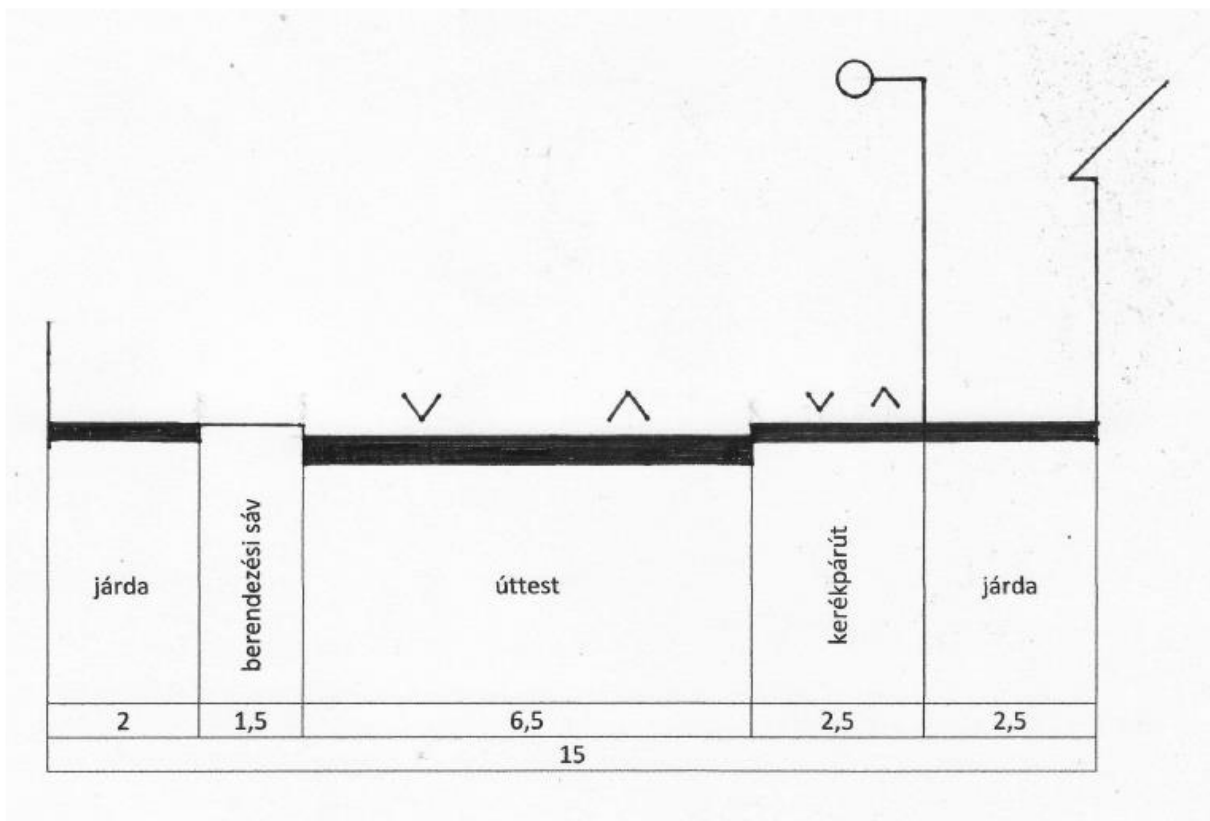


Mezőgazdasági (területmegközelítő) főgyűjtő utak  
burkolt szakasza vagy sárrázó szakasz

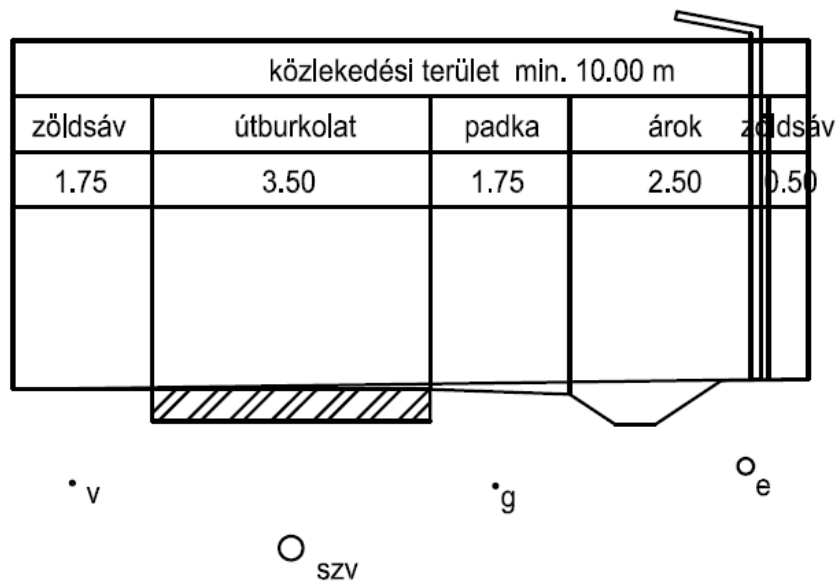


Mezőgazdasági (területmegközelítő) gyűjtő utak  
terepen vezetett szakasza



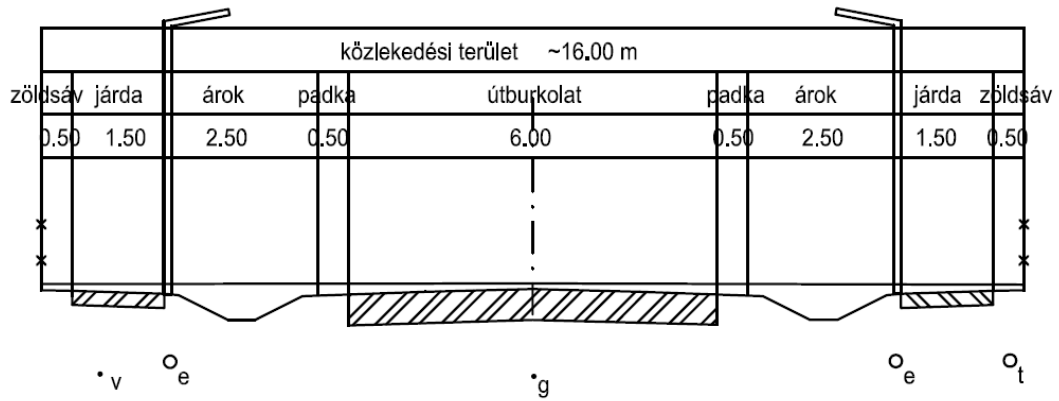
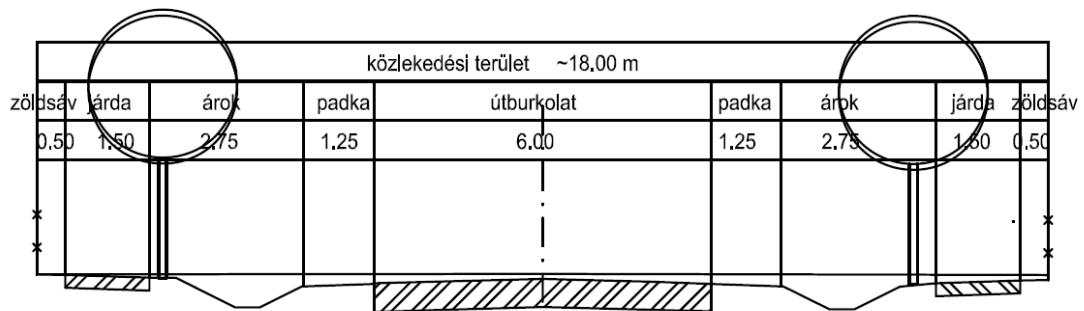
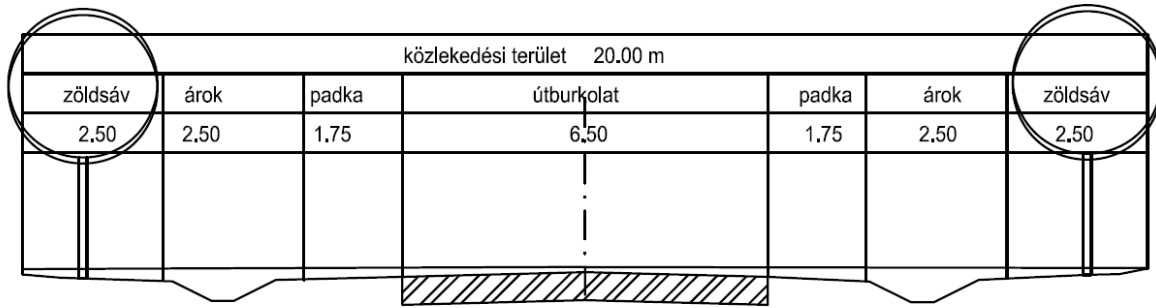


Munkácsy utca kerékpárúttal



Lakóterületi kiszolgáló út

## Gyűjtő utak



**Kerékpárút Tarcsapuzta és az 5802 j. út között**

