






**JELMAGYARÁZAT**

-  tervezett szabályozási vonal
-  övezet/építési övezet határa
- Gksz2** építési övezet jele
- Ev-N** "nem beépíthető" erdőterület övezete
-  építési hely
-  kötelezően kialakítandó zöldfelület
-  kötelezően telepítendő fasor és cserjesor
-  közlekedési terület
-  védőtávolság
-  régészeti terület határa
-  helyi értékvédelmi terület határa
-  meglévő belterület határa
-  tervezett belterület határa
-  közigazgatási terület határa
-  H 18 helyi védett épület
-  tervlapon szabályozott terület határa módosítással érintett terület határa

Balatonőszöd Önkormányzat Képviselő-testületének  
 9/2003. (IX.10.) önkormányzati rendeletének 4.2. melléklete  
 Beiktatva a 7/2007. (11.21.) önkormányzati rendelettel  
 Módosítva a ..2022. (...) önkormányzati rendelettel



**VÁROS ÉS HÁZ**

ÉPÍTŐIPARI TERVEZŐ KERESKEDELMI ÉS SZOLGÁLTATÓ BT  
 1149 BP. Várna u. 12-14. Tel: 061-340-2382, 0620-3755-855



**BALATONŐSZÖD TELEPÜLÉSRENDEZÉSI TERVE**

**SZABÁLYOZÁSI TERV SZT-3 M= 1:4000**

Ügyvezető: Bárdosi György	Vezető településrendező tervező: Bárdosi Andrea TT/1 01-4073 Lázár Tibor TT/1T 01-5041	Dátum: 2022. október
------------------------------	--	-------------------------

Készült az állami alapadatok felhasználásával