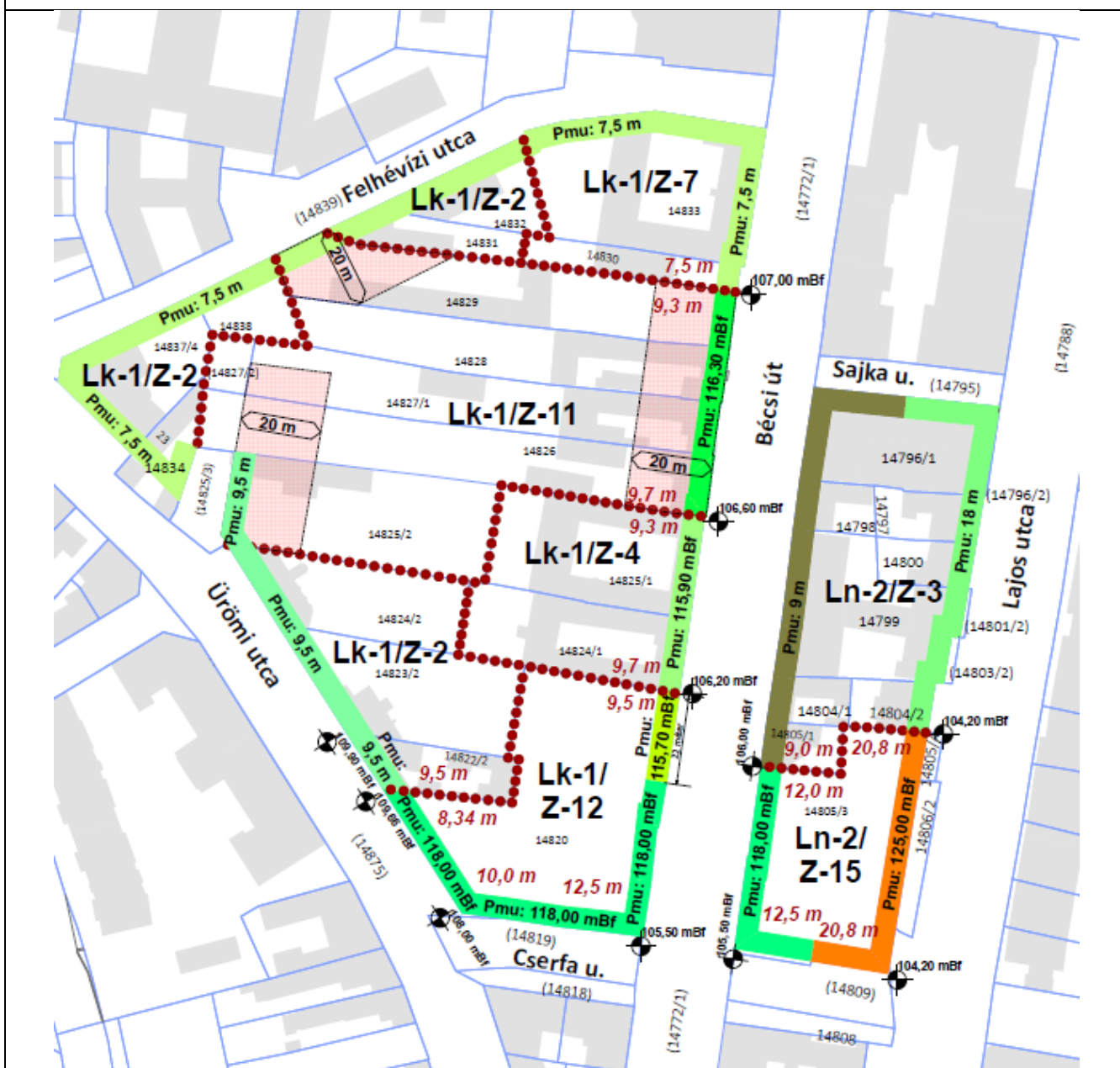


(7. MELLÉKLET: AZ ÉPÍTÉSI HELY, AZ ÉPÍTÉSI VONAL, AZ ÉPÜLET SZONTTERÜLETI MUTATÓINAK ÉS MAGASSÁGÁNAK ÉRTELMEZŐ ÁBRÁI)

9.a. ábra

A Pmu vonal magasságának értéke egyes Ln-2 és Lk-1 jelű övezetekben - térkép




Lk-1/Z-11	övezet jele	Pmu: 7,5 m	utcai párkánymagasság vonalának értéke a 3. melléklet szerint
●●●●●	övezet határa	Pmu: 118,00 mBf	utcai párkánymagasság vonalának értéke az övezeti előírás szerint Balti feletti értékben meghatározva
105,50 mBf	járda magassági szintje Balti feletti értékben geodéziailag bemért vagy az alapján kalkulált érték	<b>7,5 m</b>	a Pmu vonal magasságának kalkulált értéke az övezet sarokpontjában a bemért járdaszinthez képest
			a Pmu szabályok szerint beépítendő telekrész és mérete a Szabályozási Tervvel és az Lk-1/Z-11 jelű építési övezet övezeti előírásaival összhangban

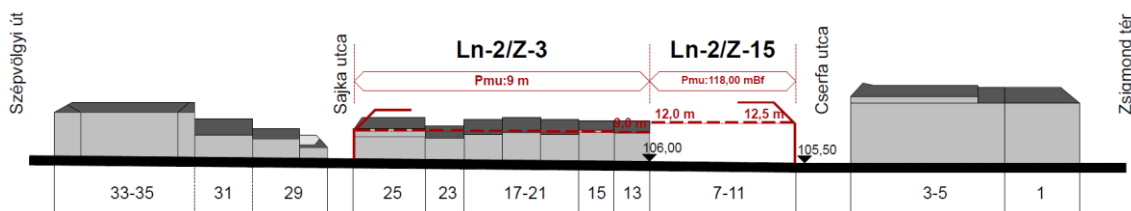
### 9.b. ábra

## A Pmu vonal magasságának értéke egyes Ln-2 és Lk-1 jelű övezetekben - utcaképek

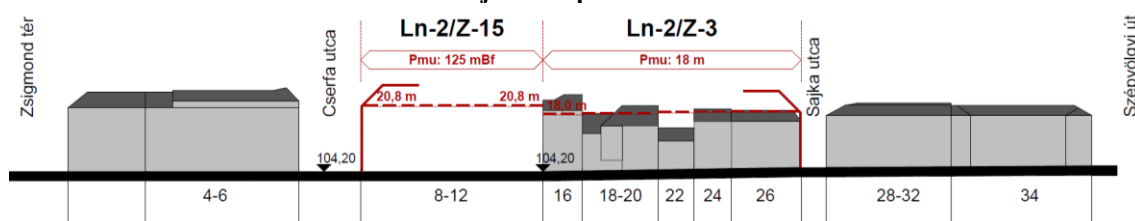
### Bécsi út páros oldal



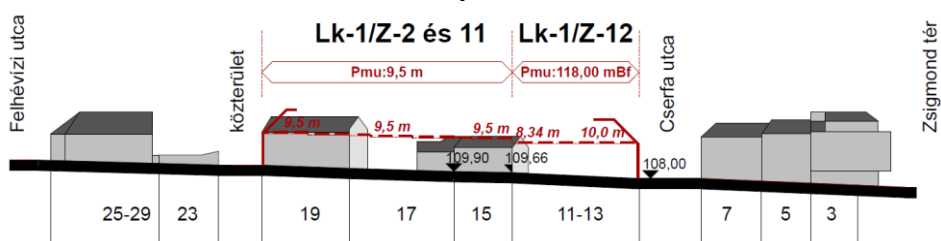
### Bécsi út páratlan oldal



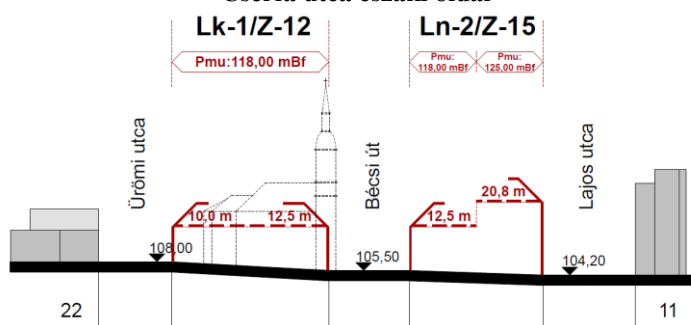
### Lajos utca páros oldal



### Ürömi utca páratlan oldal



### Cserfa utca északi oldal



<b>Lk-1/Z-11</b>	övezet jele		utcai párkánymagasság vonalának értéke a 3. melléklet szerint / övezeti előírás szerint Balti feletti értékben
105,50	járda magassági szintje Balti feletti értékben geodéziailag bemért vagy az alapján kalkulált érték		
	Pmu vonal / magassági idom	<b>7,5 m</b>	a Pmu vonal magasságának kalkulált értéke az övezet sarokpontjában a bemért járdaszinthez képest