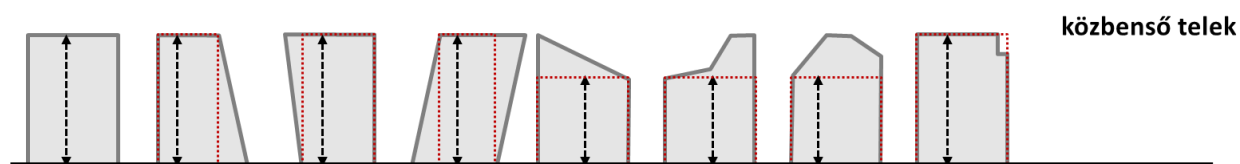
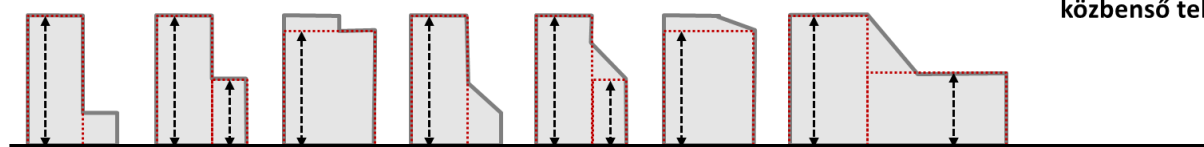


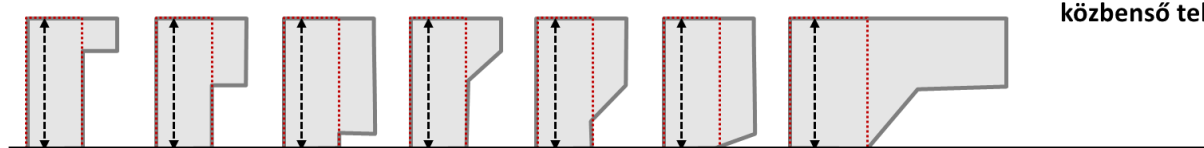
## TELEKMÉLYSÉG MEGHATÁROZÁSA



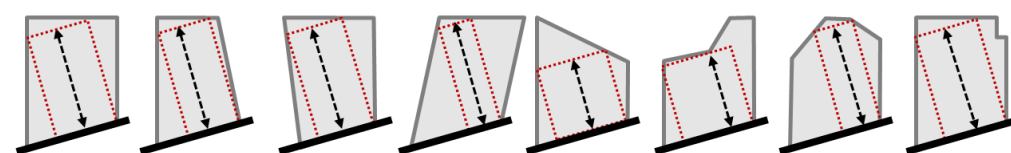
közberső telek



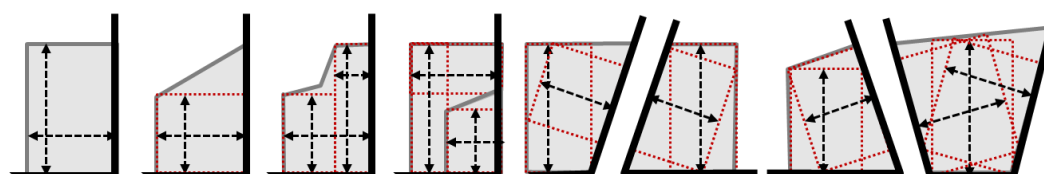
közberső telek



közberső telek



közberső telek



saroktelek



Telek



A telekmélység, a közterület és az ábrán meghatározott hátsó szaggatott vonal közötti távolság



Az a befoglaló téglalap, mely alapján a telekmélység meghatározható



A közterület felőli telekhatár