

# KARÁD

## Településrendezési Terve



M-1. jelű szabályozási terv  
M=1:2000

### Jelmagyarázat

Beépítésre szánt építési övezetek


**Lf**

Lakóterület: Falusias lakóterület

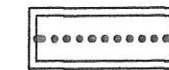
**GIPeÜ**

Gazdasági terület: egyéb ipar  
mezőgazdasági üzem

Kötelező szabályozási elemek



Szabályozási vonal




Övezeti határvonal

Tájékoztató elemek



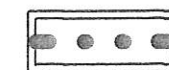
Közlekedési terület



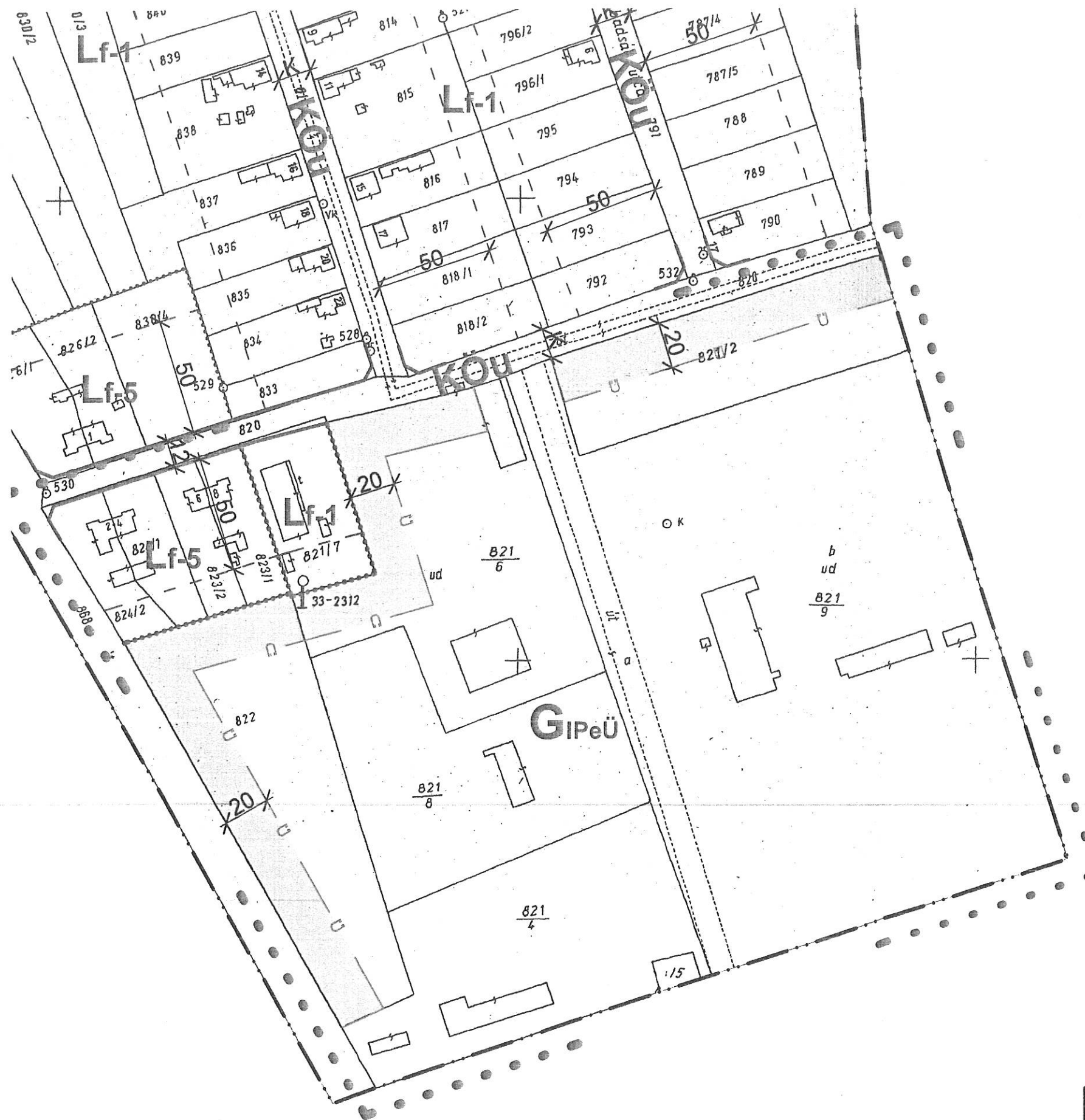
Belterületi határ



Beültetési kötelezettséggel  
érintett terület és határa



Változással érintett terület



Készült az állami alapadatok felhasználásával.

1. melléklet az \*\*/2016. (\*\*. \*\*. ) önkormányzati rendelethez

<b>CITY Pro</b> INGATLANFEJLESZTŐ KFT 8300 TAPOLCA, DEÁK FERENC UTCA 6		Tel.: 06 (20) 9537768 E-mail: citypro@t-online.hu
Ügyvezető: <b>Fazekas Róbert</b>	Munka tárgya: <b>KARÁD KÖZSÉG TELEPÜLÉSRENDÉZÉSI TERVE MÓDOSÍTÁSA</b>	Méretarány: M 1:2000
Felelős településrendező tervező: <b>Fercsák Ágnes</b> településmérnök TT 20-0277	Tervező munkatárs: <b>Fazekas Róbert</b> településmérnök	Megbízó: Karád Község Önkormányzata 8676 Karád, Attila u. 31. Dátum: 2016. 04.
	Megnevezés: <b>SZABÁLYOZÁSI TERV MÓDOSÍTÓ TERVLAP</b>	Rajzszám: <b>M-1</b>