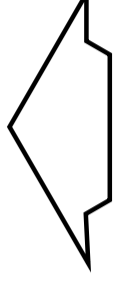


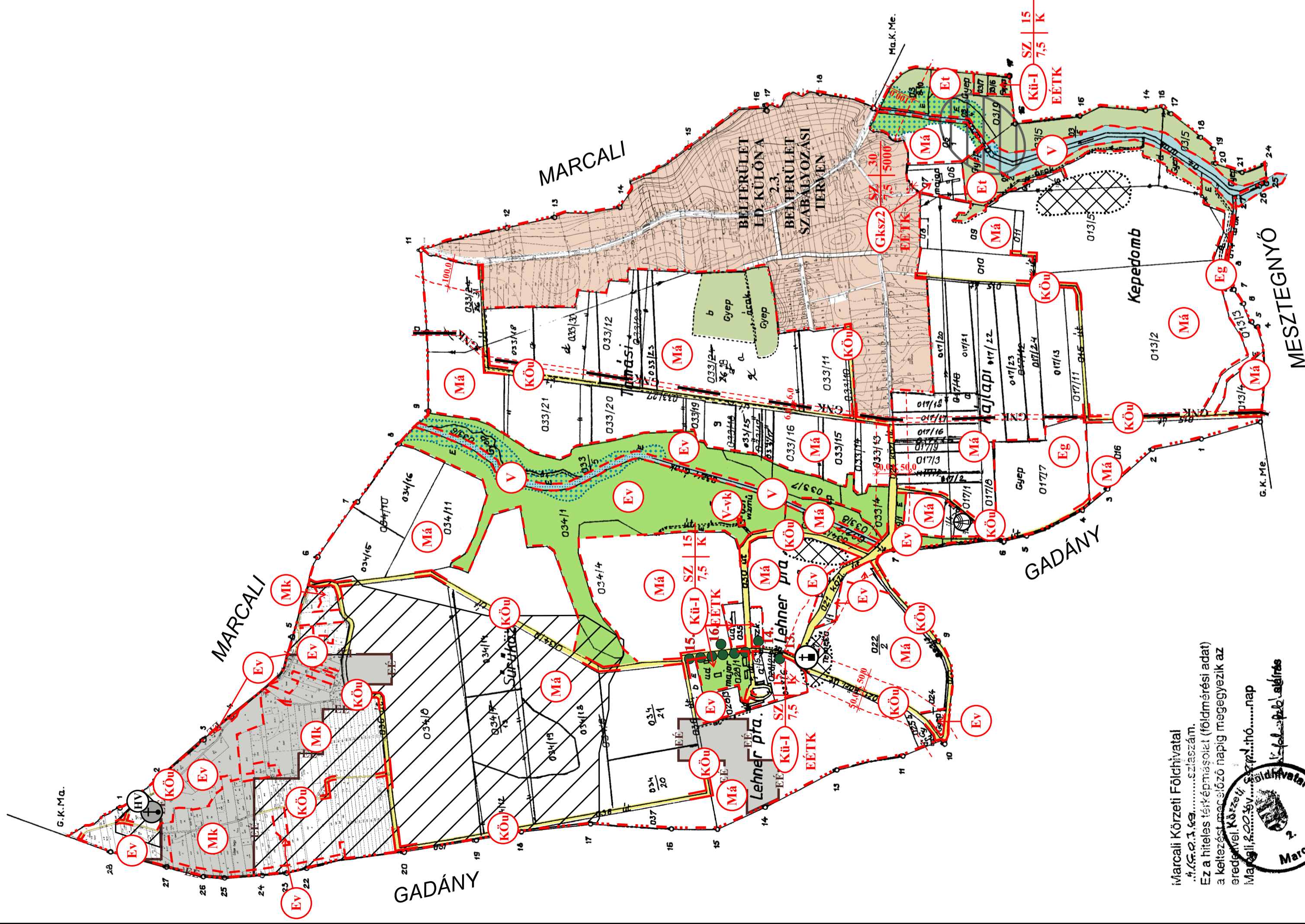
# KELEVÍZ TELEPÜLÉSRENDEZÉSI TERVE



## KÜLTÉRÜLET SZABÁLYOZÁSI TERV M=1:10000

### JELMAGYARÁZAT

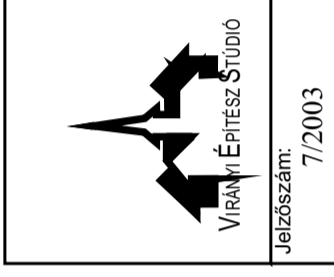
	IGAZGATÁSI TERÜLET HATÁRA		VIZGAZDÁLKODÁSI TERÜLET (FOLYÓ ÉS ÁLLÓVIZEK MEDRE ÉS PARTI SAVJA)
	BELTERÜLETI HATÁR		VIZGAZDÁLKODÁSI TERÜLET (VÍZMŰKÜT)
	MEGSZŰNŐ BELTERÜLETI HATÁR		NYILVÁNTARTOTT RÉGÉSZETI LELŐHELY
	SZABÁLYOZÁSI VONAL		HELYI JELENTŐSÉGŰ EGYEDI TERMÉSZETI ÉRTÉK
	TERÜLETFELHASZNÁLÁSI EGYSÉG HATÁRA		ÖKOLÓGIAI HÁLÓZAT ÁLTAL ÉRINTETT, HELYI JELENTŐSÉGŰ TERMÉSZETVÉDELMI TERÜLET
	ÖVEZETI HATÁR		ÖKOLÓGIAI HÁLÓZAT ÁLTAL ÉRINTETT TERÜLET
	SZABÁLYOZÁSI SZÉLESÉG		TÉRSÉGI HULLADÉKLERAKÓ HELY, KIBELŐLÉSÉHEZ VIZSGÁLAT ALÁ VONHATÓ TERÜLET
	VÉDŐTÁVOLSÁG		FELSZÍNMOZGÁSRA ÉRZÉKENY TERÜLET
	BÉÉPÍTÉSRE SZÁNT TERÜLET		ERŐZIOÉRZÉKENY TERÜLET
	KERESKEDELMI, SZOLGÁLTATÓ GAZDASÁGI TERÜLET		MÉLYFEKVESŰ, MAGAS TALAJVÍZÁLLÁSÚ TERÜLET
	KÜLÖNLÉGES TERÜLET (IDEGENFORGALMI FOGADÓHELY)		HELYI JELENTŐSÉGŰ MŰVI ÉRTÉK
	BÉÉPÍTÉSRE NEM SZÁNT TERÜLET		KEGYELETI PARK
	KÖZLEKEDÉSI ÉS KÖZMŰTERÜLET		HÍRKÖZLÉSI ÁTJÁTSZÓ ÁLLOMÁS
	ERDŐTERÜLET (TURISZTIKAI)		NAGY-KÖZÉPNYOMÁSÚ FÖLDGÁZVEZETÉK
	ERDŐTERÜLET (VÉDELMI)		ELVI ÉPÍTÉSI ENGEDÉLYTERV KÉSZÍTENDŐ
	ERDŐTERÜLET (GAZDASÁGI)		
	ÁLTALÁNOS MEZŐGAZDASÁGI TERÜLET		
	KERTES MEZŐGAZDASÁGI TERÜLET		



Marcali Közzeli Földhivatal  
 7400 Kaposvár, Lósonc utca 1. Számszám:  
 Ez a hiteles térképmásolat (földmérési adat)  
 a keltetést megelőző napig megegyezik az  
 eredetivel. Keltetési hely: Marcali, 2004. június 10. nap  
 Marcali, 2004. június 10. nap



ELFOGADVA A 9/2004.(XII. 20.) SZÁMÚ RENDELET MELLÉKLETEKÉNT



Virányi Építész Stúdió  
 Munkamegevezése:  
 7400 Kaposvár, Lósonc utca 1. TEL/FAX: 82-511-575  
 Rajz megevezése:  
 KELEVÍZ TELEPÜLÉSRENDEZÉSI TERVE  
 KÜLTÉRÜLET SZABÁLYOZÁSI TERV  
 Tervezők:  
 Virányi István  
 TTI 14-0075/2001

Rajzszám:  
 2.2.  
 Munkatárs:  
 Horváth Rita  
 Dátum:  
 2004. június.

KÉSZÜLT AZ ÁLLAMI ALAPADATOK FELHASZNÁLÁSÁVAL