

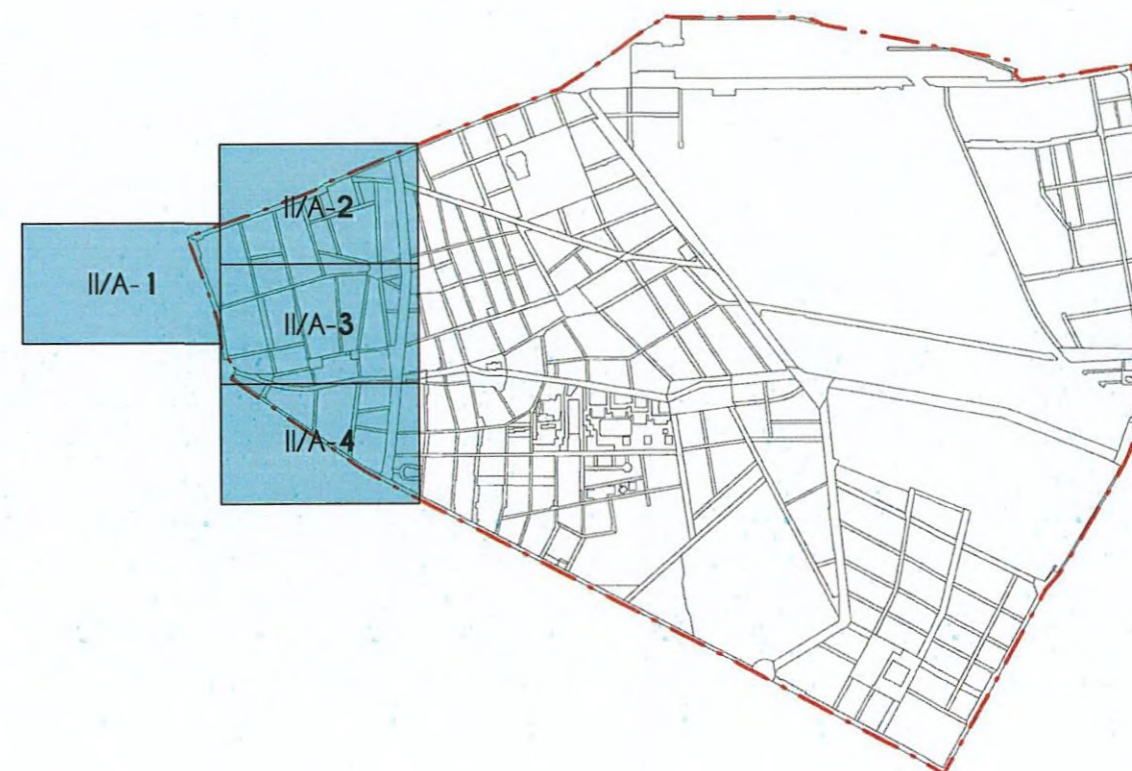
JELMAGYARÁZAT

SZELVÉNYEZÉS ÁTNÉZETI ÁBRÁJA

Kötelező szabályozási elemek

	12,0 Szabályozási vonal, szabályozási szélesség
	Építési övezet / övezet határa
	KÖU-2 Építési övezet / övezet jele
	Kötelező megszüntetés
	Általános előírásoktól eltérő építési hely
	Általános előírásoktól eltérő építési hely kizárólag terepszint alatt beépíthető része
	Ált. előírásoktól eltérő építési hely úrszelvény felett beépíthető része
	Különszintű átvezetés magántelken (hidépítmény)
	Különszintű közúti átvezetés (felüljáró)
	Szabályozás végrehajtása érdekében bontandó épület
	Pm: 17,0 Az egyes utcaszakaszokra vonatkozó legnagyobb párkánymagasság értéke (m)
	Közterületi építési hely terepszint felett
	Közterületi építési hely terepszint alatt
	Gyalogos átjárhatóság biztosítandó
	Településképvédelmi jelentőségű fasor - meglévő telepítendő
	Értékes fasor, facsoport - meglévő telepítendő
	Megtartandó értékes fa, facsoport telken belül (nem bemért)
	Telek zöldfelületként fenntartandó része
	Fővárosi jelentőségű utak számára szolgáló közúti közlekedési terület (KÖU-2, KÖU-3, KÖU-4)
	Kerületi jelentőségű gyűjtőút (Kt-Kgy)
	Lakó- és kiszolgáló út
	Vegyes használatú út
	Gyalogos elsőbbségű utca / közlekedési felület
	Közforgalom számára megnyitott magánút
	Út céljára fenntartott terület
	Közpark, közkert övezete (Zkp)
	Egyéb közterületi zöldfelület övezete (Kt-Kk, Kt-Ez, Kt-Fk)
	Lakótelepi közterület övezete
Más jogszabályokon alapuló szabályozási elemek	
	Műemlék épület és telke
	Műemléki védetség alatt álló építmények és sírhelyek a Fiumei úti Sírkert területén
	Fővárosi rendeletben védett épület / épületegyüttes telke
	Kerületi egyedi (épület, épületrész) védelem alatt álló épületek
	Kerületi területi (településképi, utcaképi) védelemmel érintett telkek

	Műemléki jelentőségű terület határa
	Műemléki környezet területe
	Történelmi emlékhely
	Történelmi kert területe
	Nemzeti emlékhely
	Országos jelentőségű védett természeti terület (TSZT)
	Nyilvántartott régészeti lelőhely területe
	Településszerkezeti jelentőségű kerékpáros infrastruktúra nyomvonala
	Villamos vágánytengely, meglévő tervezett (TSZT)
	Gyorsvasút (Metró) vonal térszín alatti szakasz, meglévő tervezett
	Gyorsvasút (Metró) megállóhely
	Metró térszín alatti szakaszának védőtávolsága, meglévő tervezett
	Vasút védőtávolsága (TSZT)
	Kármentesítéssel érintett ingatlanok (PMKH adatszolgáltatás)
	Küszöbérték alatti veszélyes üzem (TSZT)
	Kiemelt fontosságú honvédelmi terület határa (TSZT)
	Egyesített rendszerű fagyűjtőcsatorna védőtávolsággal
Javasolt szabályozási elemek	
	Közhasználatú és közhasználatra javasolt telekrész
	Kerületi védelemre javasolt épületek
	Írányadó telekhatár
Alaptérképi és tájékoztató elemek	
	Jogi telekhatár
	38235 Helyrajzi szám
	Meglévő épület Geodéziailag nem bemért/építés alatt lévő épület
	Árkád, átjáró
	Nyilvántartott, már elbontott épület
	11,2 Közterület átlagos szélessége (tömbönként)
	109 Tömb határa, száma
	Burkolatszegély, meglévő tervezett (Orczy kert úthálózata)
	Vasúti vágány tengelye
	Töltőállomás
	Parkoló - felszín feletti
	Eltérő használati módok lakótelepi közterületen - Parkoló Közkert
	Sajátos jogintézménnyel (sj), ill. elővásárlási joggal (ej) érintett telkek



<p>URBANITÁS Tervező és Tanácsadó Kft. Székhely: 1111, Budapest Stoczek utca 19. IV/3 Tel.: 466-2018 466-4220 email: urbanitas@urbanitas.hu</p>	Megrendelő:	Budapest VIII. kerület Józsefváros Önkormányzata	Szelvénytípus:	átnézeti ábra	
	Munka megnevezése:	Budapest VIII. kerület Józsefváros Palotanegyed Építési Szabályzata	Szerződésszám:		
	Rajz megnevezése:	Szabályozási Terv	Lépték:	1:2000	
	Tervező:	Berényi Mária TT/1E01-0654	Felelős tervező:	Berényi Mária TT/1E01-0654	
	Beleznai Teodóra	Ügyvezető:	Berényi Mária TT/1E01-0654	Kelt:	2019. augusztus
<p>A tervezési alaptérkép az állami alapadatok felhasználásával készült. A terv az URBANITÁS Kft. szellemi tulajdona, minden jog fenntartva!</p>					



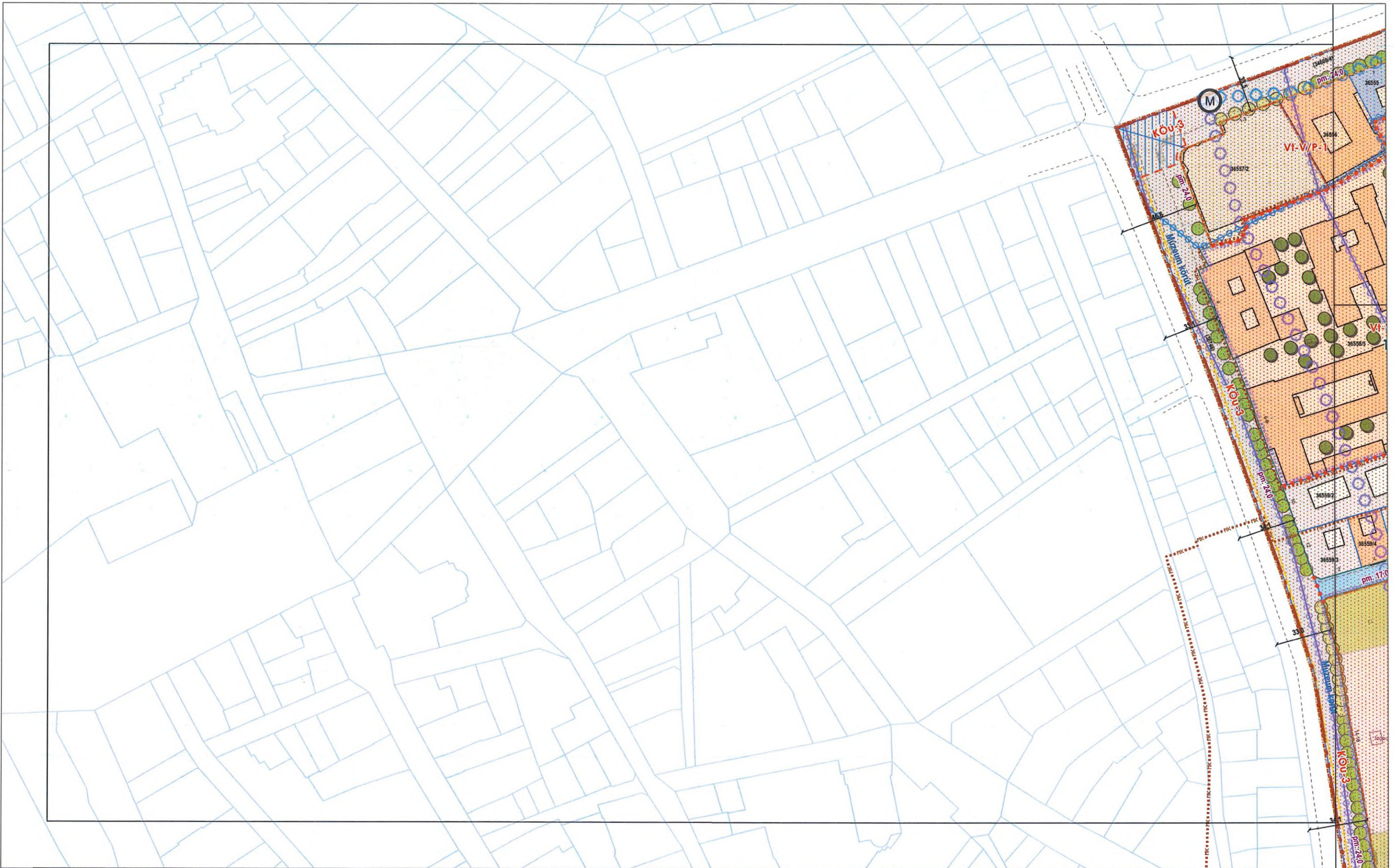
BUDAPEST FŐVÁROS VIII. KERÜLET JÓZSEFVÁROS PALOTANEGYED ÉPÍTÉSI SZABÁLYZATA

Hatályos: 2019. szeptember 21-től

34/2019. (VIII.22.) önk. rendelet
1. melléklet

SZABÁLYOZÁSI TERV

átnézeti ábra, jelmagyarázat

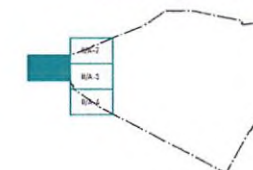


**BUDAPEST FŐVÁROS VIII. KERÜLET JÓZSEFVÁROS
PALOTANEGYED ÉPÍTÉSI SZABÁLYZATA**

Hatályos: 2019. szeptember 21-től

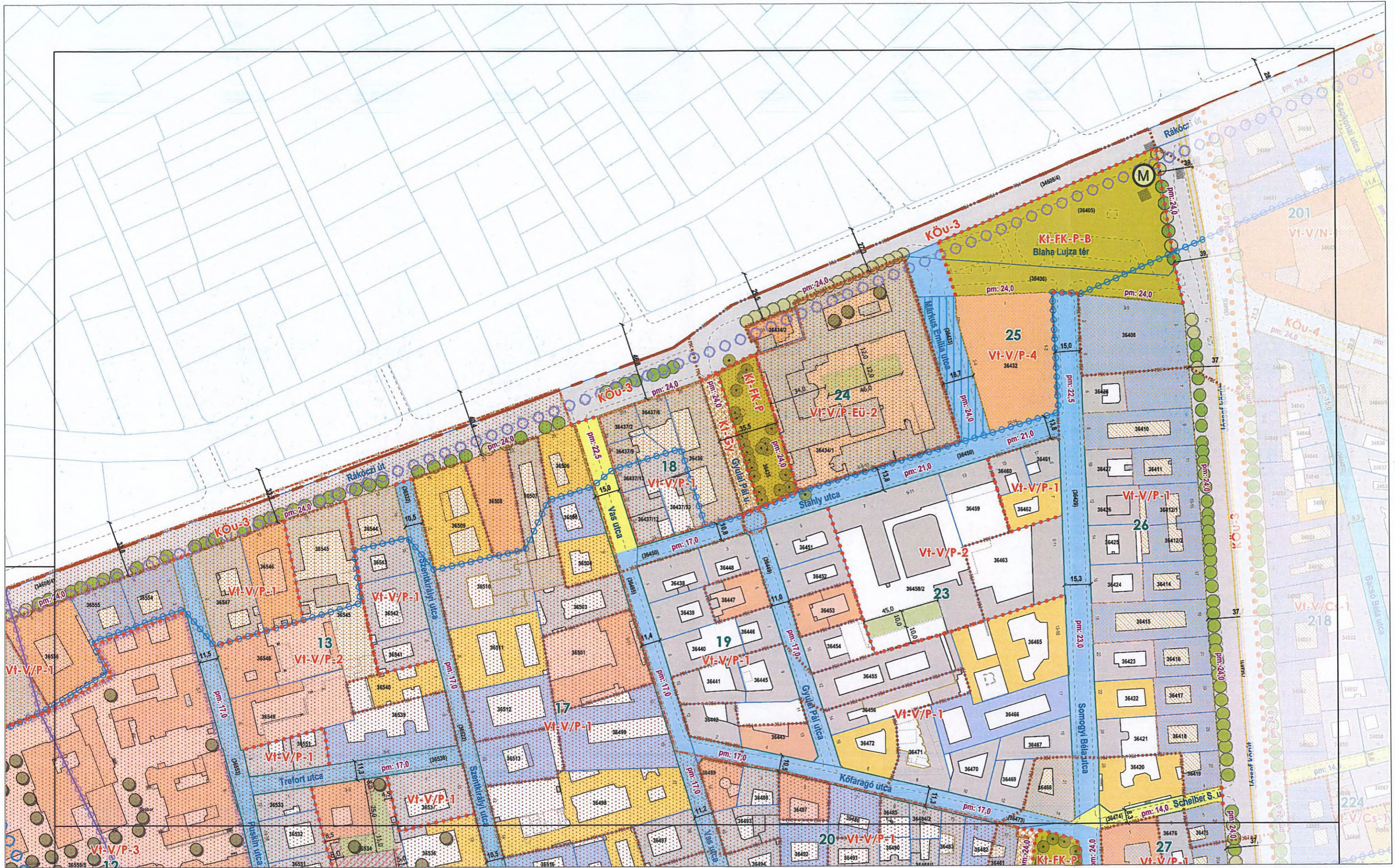
34/2019. (VIII.22.) önk. rendelet
1. melléklet
SZABÁLYOZÁSI TERV
m1:2000

szelvényezés



szelvény száma:

1

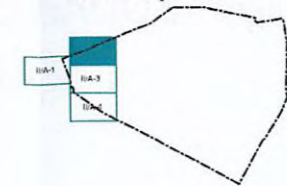


**BUDAPEST FŐVÁROS VIII. KERÜLET JÓZSEFVÁROS
PALOTANEGYED ÉPÍTÉSI SZABÁLYZATA**

Hatályos: 2023.-tól

**34/2019.(VIII.22.) önk. rendelet
1. melléklet
SZABÁLYOZÁSI TERV
m1:2000**

szelvényezés



szelvény száma:

2/m3





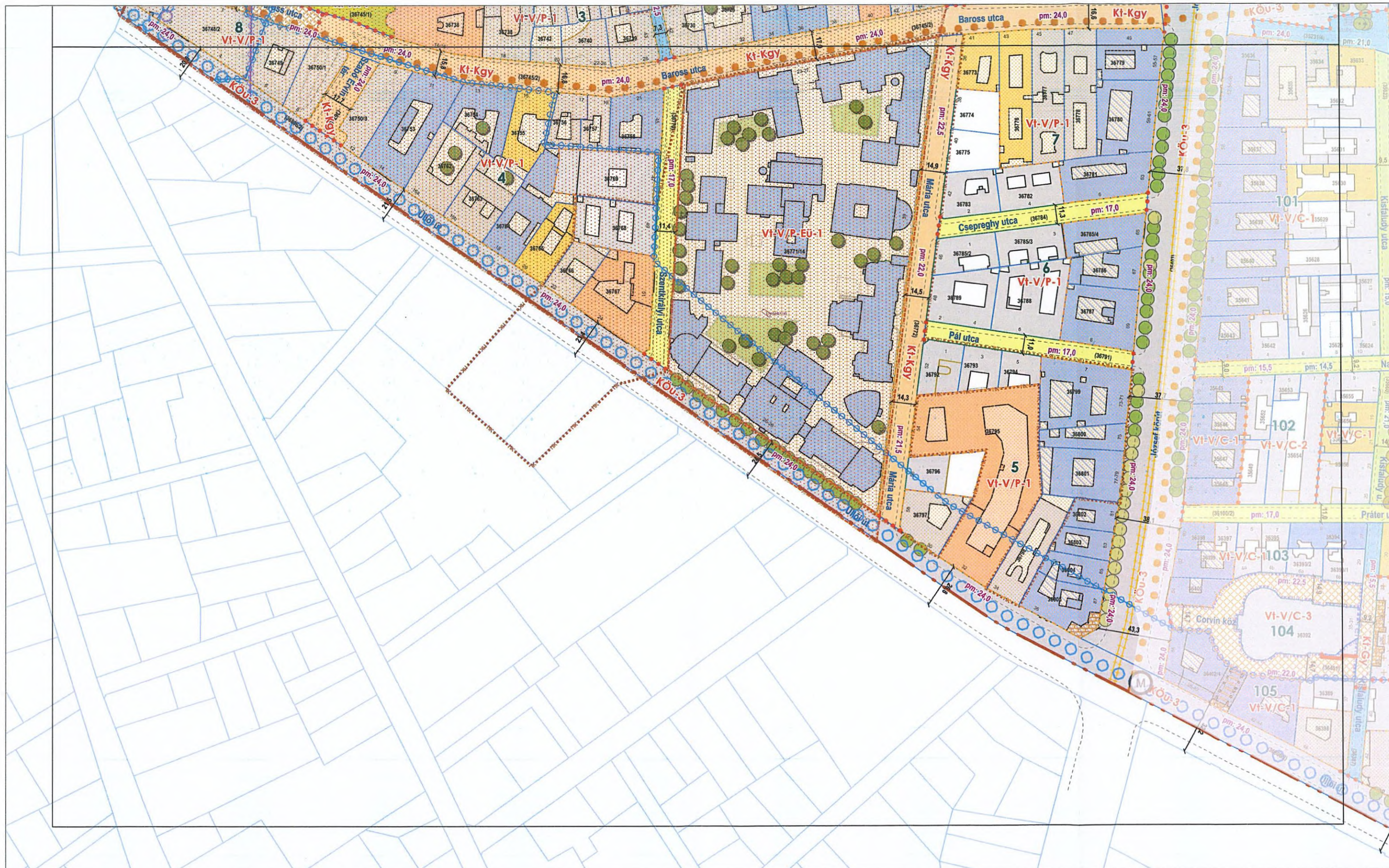
BUDAPEST FŐVÁROS VIII. KERÜLET JÓZSEFVÁROS
PALOTANEGYED ÉPÍTÉSI SZABÁLYZATA

Hatályos: 2023.-től

34/2019.(VIII.22.) önk. rendelet
1. melléklet
SZABÁLYOZÁSI TERV
m1:2000



szelvény száma:
3/m2

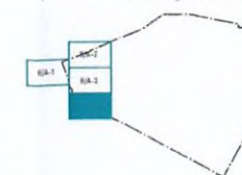


**BUDAPEST FŐVÁROS VIII. KERÜLET JÓZSEFVÁROS
PALOTANEGYED ÉPÍTÉSI SZABÁLYZATA**

Hatályos: 2019. szeptember 21-től

34/2019. (VIII.22.) önk. rendelet
1. melléklet
SZABÁLYOZÁSI TERV
m1:2000

szelvényezés



szelvény száma:

4

