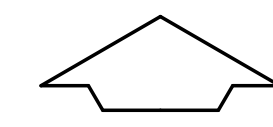


NÁGOCS

KÖZSÉG



BELTERÜLETI SZABÁLYOZÁSI TERVE

M=1:2.000

KÉSZÜLT AZ IDŐKÖZI MÓDOSÍTÁSOK ÁTVEZETÉSÉVEL

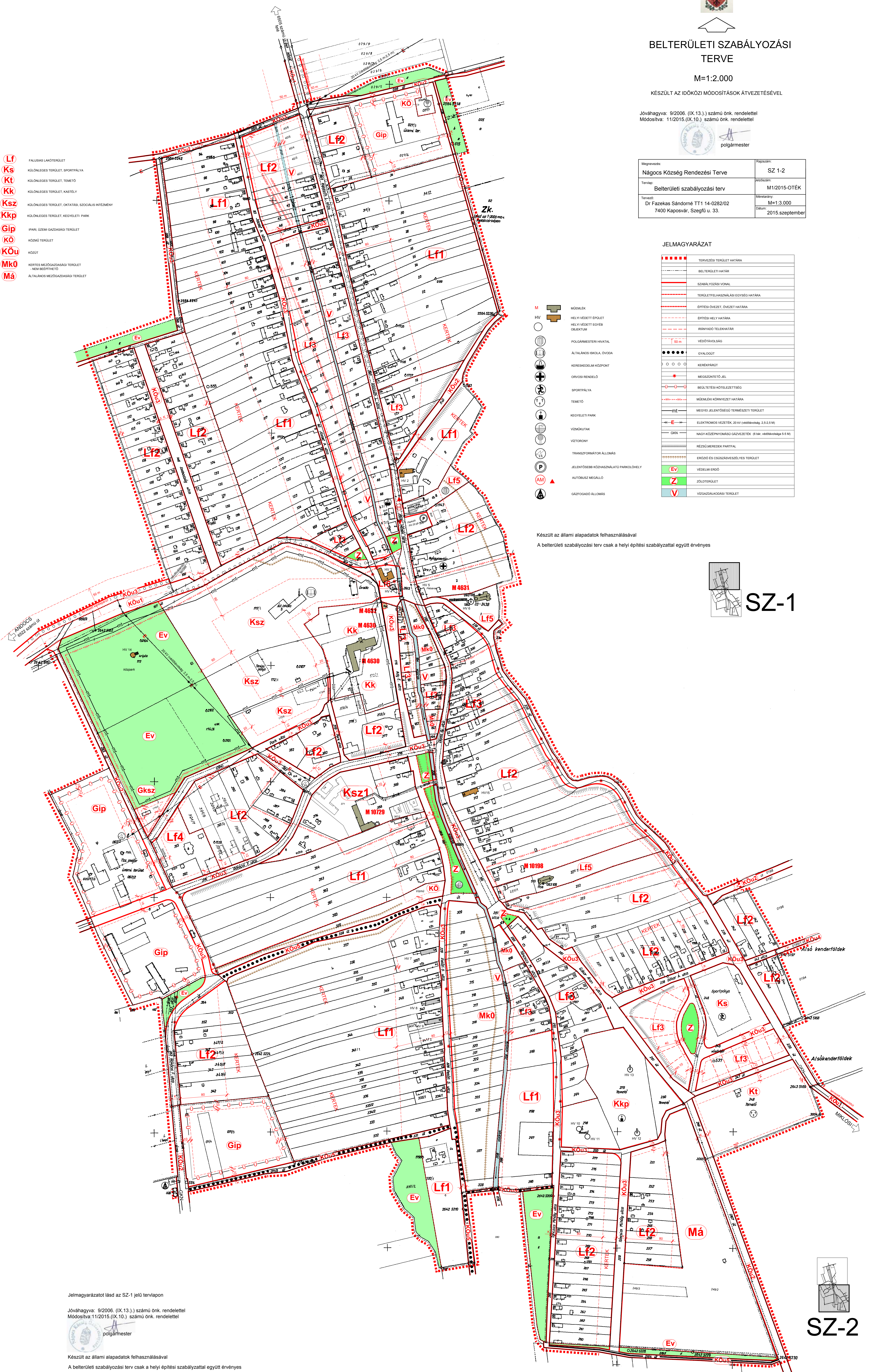
Jóváhagyva: 9/2006. (IX.13.) számú önk. rendelettel
 Módosítva: 11/2015. (IX.10.) számú önk. rendelettel



polgármester

Megnevezés:	Nagocs Község Rendszerterve	Rajtszám:	SZ 1-2
Tervező:	Belterületi szabályozási terv	Értékelő:	M1/2015-ÖTEK
Tervező:	Dr Fazekas Sándorné TT1 14-0282/02 7400 Kaposvár, Szegfű u. 33.	Méretarány:	M=1:3.000
		Dátum:	2015.szeptember

- Lf** FAJURAS LAKÓTERÜLET
- Ks** KÜLÖNLEGES TERÜLET, SPORTPÁLYA
- Kt** KÜLÖNLEGES TERÜLET, TEMETŐ
- Kk** KÜLÖNLEGES TERÜLET, KASTÉLY
- Ksz** KÜLÖNLEGES TERÜLET, OKTATÁSI, SZOCIÁLIS INTÉZMÉNY
- Kkp** KÜLÖNLEGES TERÜLET, KÖZVELETTI PARK
- Gip** IPARI, ÜZEMI GAZDASÁGI TERÜLET
- KÖ** KÖZÚJ TERÜLET
- KÖu** KÖZÚT
- MkO** KERÉKPŐS MEZŐGAZDASÁGI TERÜLET NEM BÉRTÉRTŐS
- Má** ÁLTALÁNOS MEZŐGAZDASÁGI TERÜLET

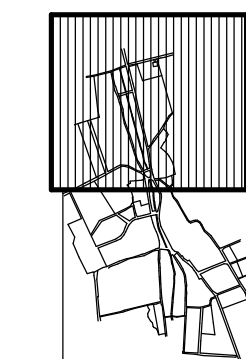


- M** MŰHELY
- HV** HELYI VÉDETT ÉPÜLET
- HV** HELYI VÉDETT EGYÉB OBJEKTUM
- P** POLGÁRMESTER HIVATAL
- Á** ÁLTALÁNOS ISKOLA, ÓVODA
- K** KERESKEDELMI KÖZPONT
- O** ORVOSI RENDELŐ
- S** SPORTPÁLYA
- T** TEMETŐ
- P** KÖZVELETTI PARK
- V** VÉZŐKUTAK
- V** VETŐKÖRNY
- T** TRANSZFORMÁTOR ÁLLOMÁS
- P** JELENTŐSEBB KÖZHASZNÁLT PARKOLÓHELY
- AM** AUTÓBUSZ MEGÁLLÓ
- A** GÁZTÁROLÓ ÁLLOMÁS

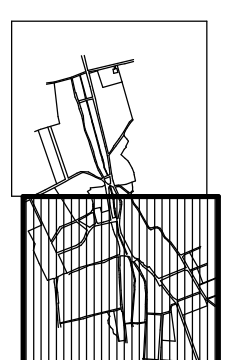
JELMAGYARÁZAT

	TERVEZÉSI TERÜLET HATÁRA
	BELTERÜLETI HATÁR
	SZABÁLYOZÁSI VONAL
	TERÜLET-FELHASZNÁLÁSI EGYSÉG HATÁRA
	ÉPÍTÉSI ÖVEZET, ÖVEZET HATÁRA
	ÉPÍTÉSI HELY HATÁRA
	IRÁNYADÓ TELEKHATÁR
	50 m VÉDŐTÁVOLSÁG
	GYALOGÚT
	KERÉKPÁRUT
	MEZŐKÖZTÖLTŐ JEL
	BÉLTÉRTES KÖTELEZETTSÉG
	MEZŐKÖZTÖLTŐZET HATÁRA
	MEGVEI JELENLÉTERÜLET TERMÉSZETI TERÜLET
	ELEKTROMOS VEZETÉK, 20 kV (HÁRMAVONAL 2,5-2,5 M)
	NAGY KÖZEPNYOMÁSÚ GÁZVEZETÉK (8 bar, 1000-10000 M)
	REZSŐ MÉRÉSEK PARTIAL
	ERŐDŐ ÉS CSÜSZKÉPVÉDELMI TERÜLET
	VEDELMELI ERŐ
	ZÖLDFÜZÜLET
	VEZÉSKÖZLEKŐ TERÜLET

Készült az állami alapadatok felhasználásával
 A belterületi szabályozási terv csak a helyi építési szabályzattal együtt érvényes



SZ-1



SZ-2

Jelmagyarázatot lásd az SZ-1 jelű tervtapon

Jóváhagyva: 9/2006. (IX.13.) számú önk. rendelettel
 Módosítva: 11/2015. (IX.10.) számú önk. rendelettel



polgármester

Készült az állami alapadatok felhasználásával
 A belterületi szabályozási terv csak a helyi építési szabályzattal együtt érvényes