2b. melléklet

Minerva Városterező Kft.
1034 Budapest, Bécsi út 88-90.
telefon: +36 1 4301720
honlap: www.minerva.hu

BUDAPEST XII. KERÜLET HEGYVIDÉK
DÉL-HEGYVIDÉK
KERÜLETI ÉPÍTÉSI SZABÁLYZAT

SZABÁLYOZÁSI TERV

2021. december

Budapest Főváros XII. kerület Hegyvidéki Önkormányzat

Képviselő-testületének
..../2021. (.....) Önkormányzati rendelete
a Dél-Hegyvidék Kerületi Építési Szabályzatról

Szabályozási terv

Megrendelő:
Budapest XII. kerület Hegyvidéki Önkormányzat

Főépítész:	Hapszné Tarcsafalvi Eszter	
Városrendezési és Főépítészi Iroda - irodavezető:	Szabó-Kalmár Éva	

Tervező:
Minerva Várostervező Kft.

Településrendezés:	Turai-Krausz Emőke TT 01-4542	Minerva Várostervező Kft.	
	Marosi Krisztina	Minerva Várostervező Kft.	
	Nyúl Péter	Minerva Várostervező Kft.	
Közlekedés:	Heckenast Judit Tkö 01-5295	Heckenast & Heckenast Bt.	
Közművek:	Hanczár Zsoltné MK 01-2418	KÉSZ Tervező Kft.	
Zöldfelület és környezetvédelem:	Drobni Mária TK/1 01-5106	Drobni és Morvay Tájépítész Kft.	
Ügyvezető:	Buda Miklós	Minerva Várostervező Kft.	

A tervdokumentáció a tervezők tulajdona, szellemi alkotása, melyet a Megrendelő csak a szerződésben foglaltak szerint használhat fel.
Készült az állami alapadatok felhasználásával.

A szelvények M=1:2000 méretarányban készültek.

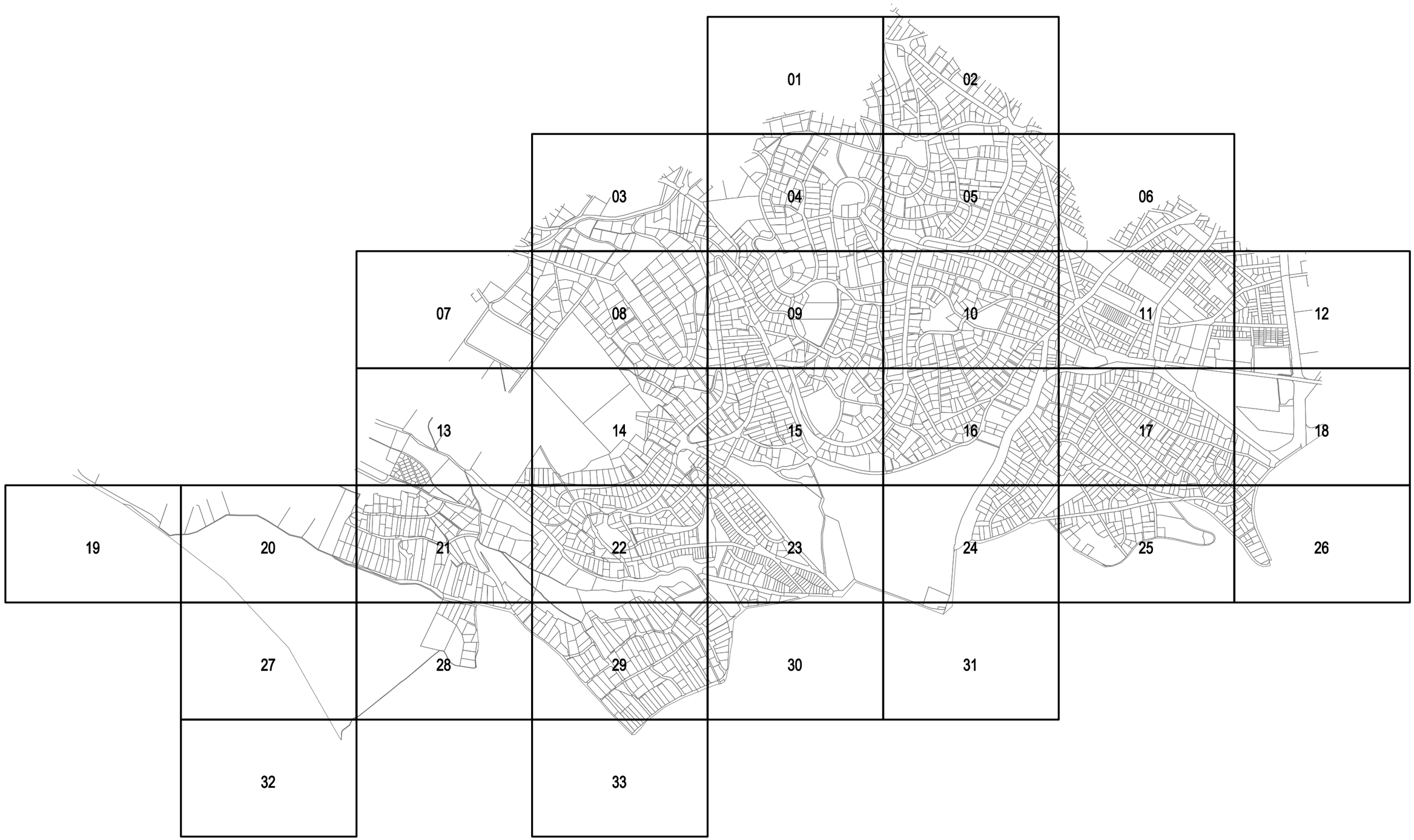
01
02
03
04
05
06
07
08
09
10
11
12
13
14
15
16
17
18
19
20
21
22
23
24
25
26
27
28
29
30
31
32
33

Jelmagyarázat

KÖTELEZŐ ÉRVÉNYŰ ELEMEK:

- Tervezett szabályozási vonal
- Javasolt feltételhez kötött szabályozási vonal
- 35,0 Szabályozási szélesség
- Építési övezet, övezet határa
- Lke-3/D-1 Építési övezet, övezet jele
- Megszüntető jel
- Építési hely
- Az építési hely kizárólag terepszint alatt beépíthető része
- Építési vonal
- Meghatározott eltéréssel szabályozott építési vonal
- Bontandó épület új beépítés feltételeként
- Bontandó, közterületen lévő kerítés
- Bontandó, közterületen lévő építmény
- Szerkezeti jelentőségű megtartandó fasor
- Telepítendő fasor
- Természetvédelmi szempontból nem beépíthető terület
- Közterület zöldfelületként megtartandó része
- Megtartandó fás növényállomány
- II. rendű főutak területe (KÖu-3)
- Településszerkezeti jelentőségű gyűjtőutak területe (KÖu-4)
- Kerületi jelentőségű közutak (Kt-Kk)
- Önálló gyalogos utak területe (Kt-Kgy)
- Közkertek területe (Zkp/Kk, Kt-Zkk) és Vt-M/D-Z
- Fásított köztér 50%-os zöldfelületi mértékkel
- Gépjárműforgalmi vagy vágánykapcsolat
- Gyalogos kapcsolat
- Megtartandó árok
- Tervezett árok
- Megszüntetendő szennyvízleeresztő hely
- Biztosítandó felszíni vízelvezetés
- XYZ Szöveges szabályozási elem
- Ⓟ Reklámhordozó óriásplakát
- Tervezési terület határa

MÁS JOGSZABÁLY ÁLTAL ÉRVÉNYESÜLŐ ELEMEK:

Országos védelem, korlátozás

- MJT Műemléki jelentőségű terület határa
- MK Műemléki környezet határa
- Műemlék telke
- RL Nyilvántartott régészeti lelőhely
- RV Rendelettel, határozattal védett régészeti lelőhely
- Tt Országos jelentőségű védett természeti terület
- Ökológiai hálózat - magterület
- Ökológiai hálózat - folyosó
- Natura 2000 terület
- Nagyközépnyomású gázvezeték védőtávolsága
- Karsztos terület
- Vízminőség-védelmi terület övezete
- Csúszásveszélyes terület
- Országos Mikrohullámú Központ védőtávolsága
- Mikrohullámú összeköttetés magassági korlátozásai
- Országos Erdőállomány Adattár szerinti erdőterület

Fővárosi védelem

- Helyi védettségű építmény
- Helyi védettségű épületegyüttes
- ht Fővárosi jelentőségű védett természeti terület
- Fővárosi jelentőségű védett természeti emlék és területe

Kerületi védelem

- Kerületi egyedi védelemmel érintett ingatlan
- Kerületi területi védelemmel érintett ingatlan

TÁJÉKOZTATÓ ELEMEK:

- Javasolt telekhatár
- Javasolt megszüntető jel
- Közhasználatra átadható terület
- Karakterében megőrzendő közpark, köztér
- Karakterében megőrzendő temető és jelentős zöldfelületű intézményterület
- Védelemre érdemes természeti terület
- H Helyrehozatali kötelezettségű terület határa
- P10 Jelentős közhasználatú felszíni parkoló
- G100 Jelentős közhasználatú mélygarázs
- Támfal - sorgarázs
- Alábányászott terület
- Híd szerkezet
- Áteresz
- Közterületi lépcső
- Geodéziailag nem bemért épület
- Bontott épület

ALAPTÉRKÉPI ELEMEK:

- Budapest közigazgatási határa
- Kerülethatár
- Belterületi határvonal
- Telekhatár
- 9945 Helyrajzi szám
- Épület
- 150 Szintvonal, 5 m-es, szintmagassággal

Az alábbi jelkulcsi elemek területi lehatárolása túlmutat a tervezési területen, mivel jelen terv jogszabályi határa a tervezési terület, ezért a lehatárolások egységesen a tervezési területen belül kerültek jelölésre:

- Müemléki jelentőségű terület határa
- Müemléki környezet határa
- Országos jelentőségű természeti terület védőövezete
- Nyilvántartott régészeti lelőhely
- Ökológiai hálózat – magterület
- Ökológiai hálózat – folyosó
- Natura 2000 terület
- Karsztos terület
- Vízminőség–védelmi terület övezete
- Csúszásveszélyes terület
- Országos Mikrohullámú Központ védőtávolsága
- Mikrohullámú összeköttetés magassági korlátozásai
- Országos Erdőállomány Adattár szerinti erdőterület

Llyndir Uchaf
Llyndir Uchaf
Cryntynnog Ut
Dyffryn Ut
Dinas Uchaf
(9611)
(9611)
(9611)
(9607)
(9607)
(9607)
(9607)
(9874/1)
(9875/1)
(8467/4)
(9874/1)
9605
9604
9606/3
9606/4
9602/1
9602/2
9602/4
9602/5
8474
8471/2
8471/3
8471/4
8472/1
8472/2
8470/1
8470/2
8469/2
8469/3
8467/8
8467/9
8467/10
8467/5
8467/6
8467/7
9672/2
9672/3
9673/2
9698/1
9698/2
9698/3
9700/5
9700/6
9700/7
9700/8
9701/2
RL
RL
RL

Lke-2/D-2
Lke-2/D-2
Lke-2/D-2
Lke-2/D-2
Lke-2/D-2
Lke-2/D-2
Vi-AK/D-2
Vi-AK/D-6
Lke-2/D-8
Magutút létesíthető
Szendrő utca
Diana köz
Diana utca
Nógrádi utca
Nógrádi köz
Istenhegyi út
Szent Orbán tér
Óra út

Lke-2/D-2
Lke-2/D-2
Lke-2/D-2
Lke-2/D-2
Lke-2/D-2
Lke-2/D-2
Vi-AK/D-2
Vi-AK/D-6
Lke-2/D-8
Magutút létesíthető
Szendrő utca
Diana köz
Diana utca
Nógrádi utca
Nógrádi köz
Istenhegyi út
Szent Orbán tér
Óra út

Lke-3/D-13
Lke-3/D-6
Lke-3/D-6
Lke-3/D-8
Lke-3/D-Á14
Zkp/Kk/D-2
Lk-2/D-12
Lk-2/D-Á11
Lk-2/D-12
Ek/D-Á
Magánút létesítési
Vegyes övezetű telek
kialakítható
Fogaskerekű utca
Karthauzi utca
Szépkilátás Út
Eötvös József park
Széchenyi-emlék út
Márkophegyi Út
Régi Aladár Út
Evetke Út
Művész Út
Vajnorc utca
Stadion Út

04
Lk-2/D-11
Lke-2/D-2
Lke-2/D-2
Lke-3/D-8
Lke-3/D-3
Lke-2/D-2
Lk-2/D-3
Lk-2/D-4
Lk-2/D-6
Magánút létesíthető
Az általános terepalakítási szabályoktól való eltérés: ±3,0 m
Lke-3/D-4
Lke-3/D-3
Lke-3/D-6
Lke-2/D-2
Lk-2/D-6
Lk-2/D-AI5
Zkp/Kk/D-1
Lk-2/D-4
Lk-2/D-4
Lk-2/D-6
Lk-2/D-13
Lk-2/D-13
Ek/D-Á
Lke-3/D-4
Lke-2/D-AI2
Magánút létesíthető
Tündér utca
Tündérkert utca
Tündér lépcső
Hangya utca
Thomán István utca
Tamási Áron utca
Sólyom utca
Kőrösi utca
Kőltő utca
Mártonhegyi út
Rózsa Aladár u.

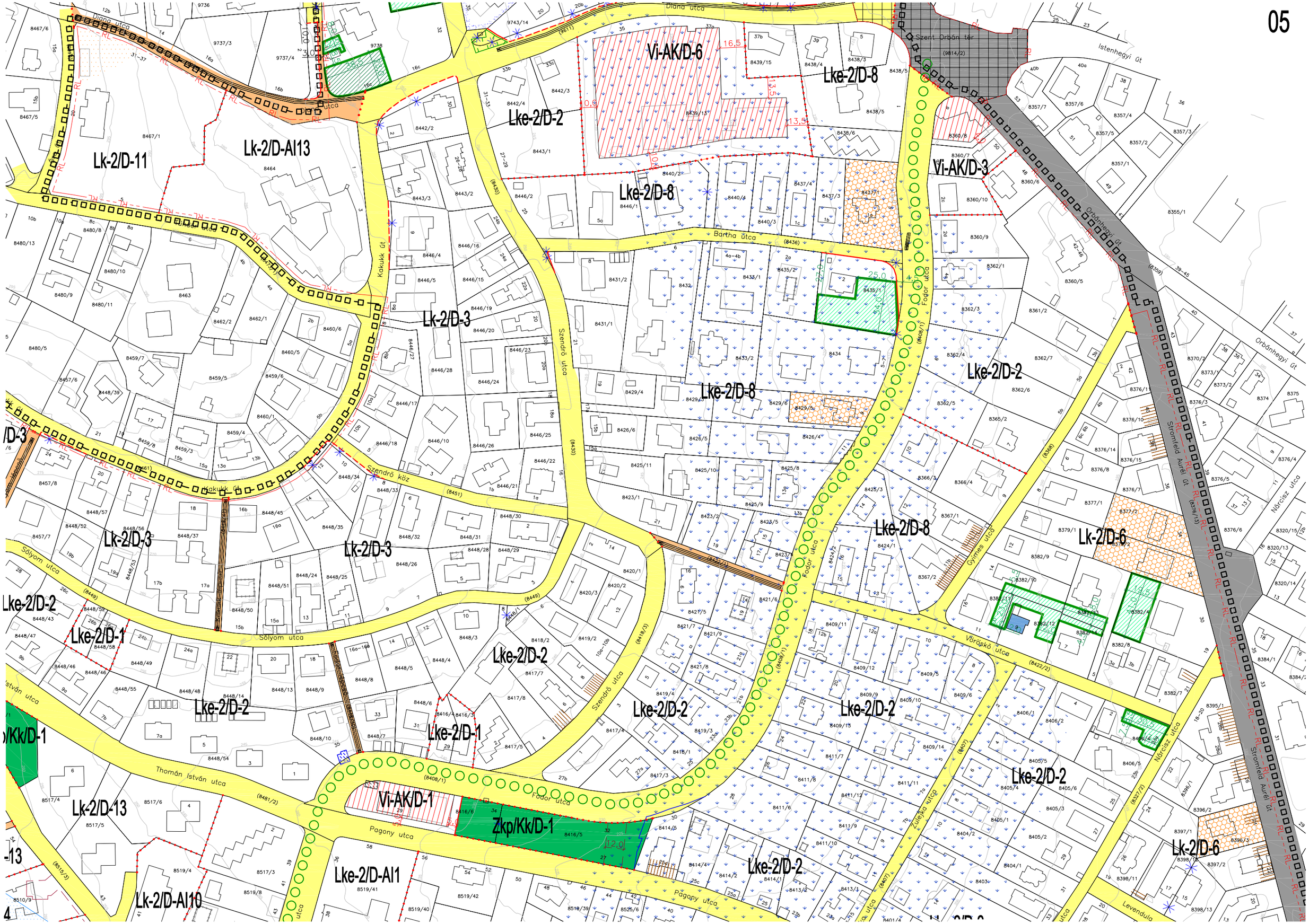
Vi-AK/D-6
Lke-2/D-8
Lke-2/D-2
Lk-2/D-11
Lk-2/D-Al13
Vi-AK/D-3
Lke-2/D-8
Lk-2/D-3
Lke-2/D-8
Lke-2/D-2
Lke-2/D-8
Lk-2/D-6
Lk-2/D-3
Lk-2/D-3
Lke-2/D-2
Lke-2/D-1
Lke-2/D-2
Lke-2/D-2
Lke-2/D-1
Lke-2/D-2
Lke-2/D-2
Lke-2/D-2
Vi-AK/D-1
Zkp/Kk/D-1
Lk-2/D-13
Lke-2/D-Al1
Lk-2/D-Al10
Lk-2/D-6
Diana utca
Szent Orbán tér
Istenhegyi út
Orbánhegyi út
Bartha utca
Kakukk út
Szendrő utca
Fodor utca
Gyimes utca
Stromfeld Aurél út
Sólyom utca
Vörösvári utca
Narcisz utca
Thomán István utca
Pagony utca
Zuleiko utca
Szendrő köz
Levendula

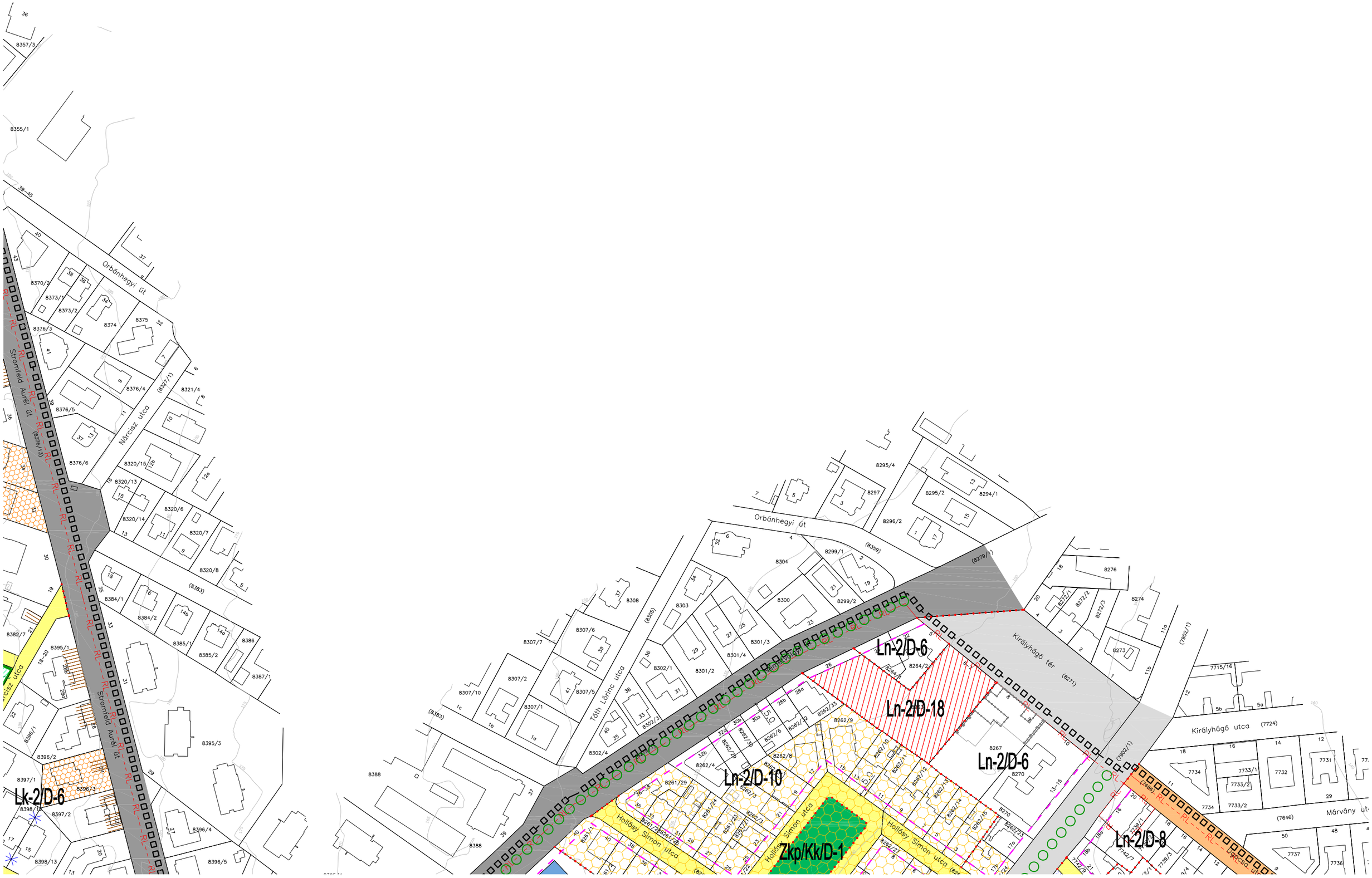
Orbánhegyi út
Stromfeld Aurél út
Nárcisz utca
Tóth Lőrinc utca
Hollósy Simon utca
Királyhágó tér
Királyhágó utca
Márvány utca
Lk-2/D-6
Ln-2/D-6
Ln-2/D-18
Ln-2/D-10
Zkp/Kk/D-1
Ln-2/D-8

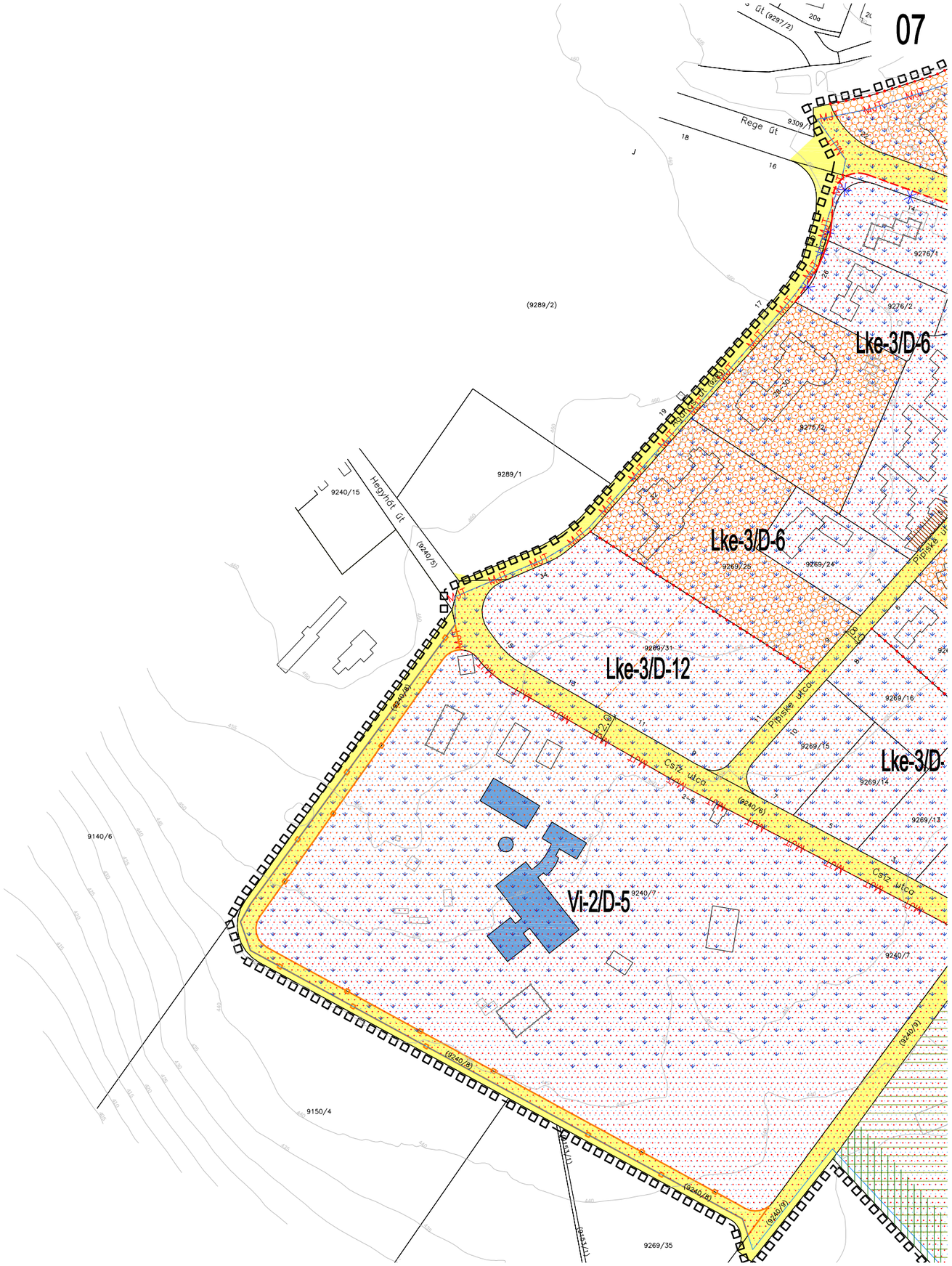
Rege Út
Hegyhát Út
Csőz utca
Csőz utca
Piptskie utca
Piptskie utca
Lke-3/D-6
Lke-3/D-6
Lke-3/D-12
Lke-3/D-
Vi-2/D-5
(9289/2)
9289/1
9240/15
(9240/5)
9276/1
9276/2
9275/2
9269/25
9269/24
9269/31
9269/16
9269/15
9269/14
9269/13
9240/7
9240/7
9140/6
9150/4
9269/35
(9240/8)
(9240/9)
(9240/6)
(9240/8)
(9240/9)
(9243/1)
(9243/1)

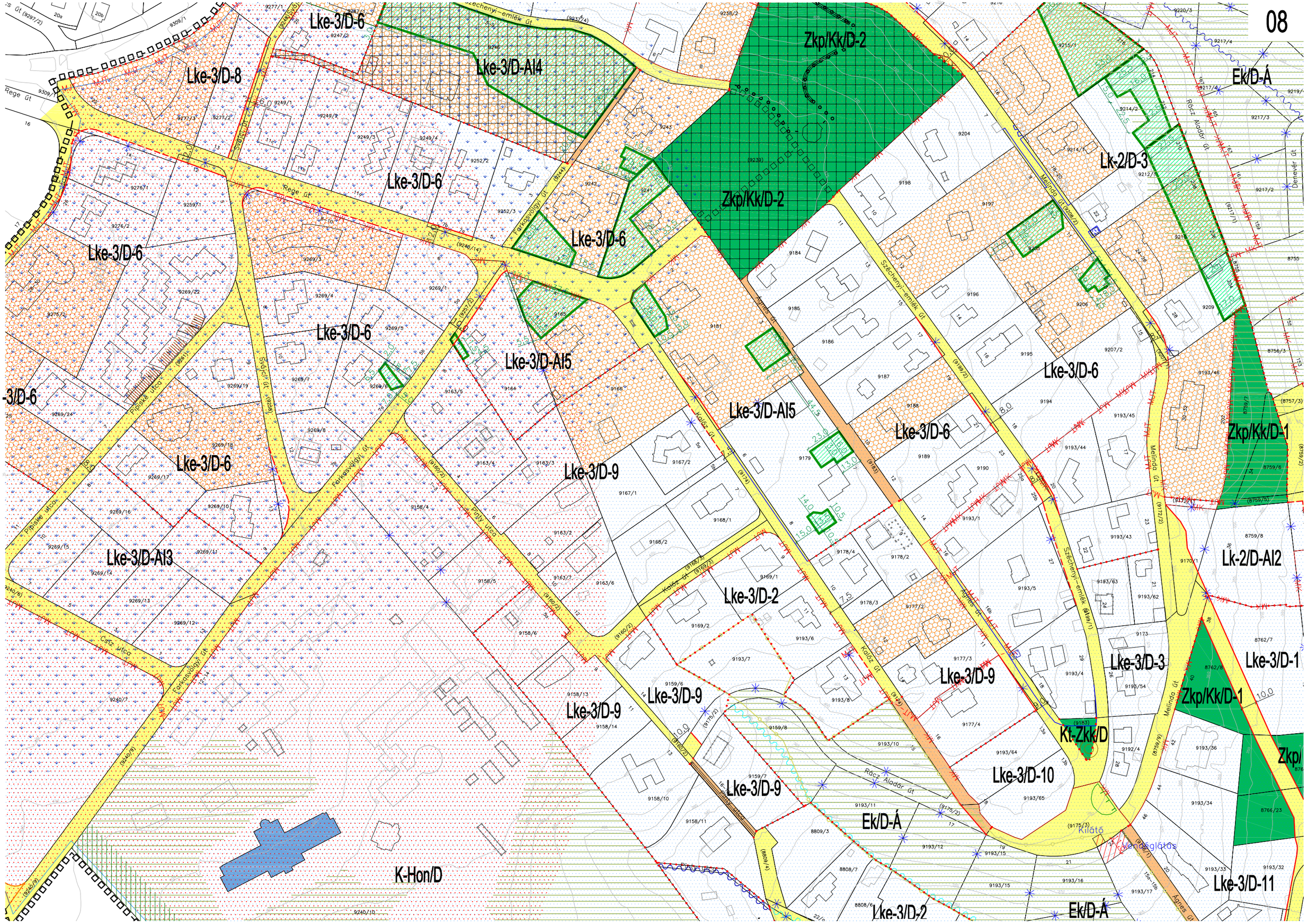
08
Lke-3/D-6
Lke-3/D-8
Lke-3/D-AI4
Zkp/Kk/D-2
Ek/D-Á
Lk-2/D-3
Lke-3/D-AI5
Lke-3/D-9
Lke-3/D-2
Lke-3/D-AI3
Zkp/Kk/D-1
Lk-2/D-AI2
Lke-3/D-3
Lke-3/D-1
Kt-Zkk/D
Lke-3/D-10
Lke-3/D-11
K-Hon/D
Rege út
Szécsényi emlék út
Kalóz út
Farkasvölgyi út
Prónay utca
Csiz utca
Róczy Aladár út
Melinda út
Agnes út
Denevér út
Kilátó
Vendéglátó

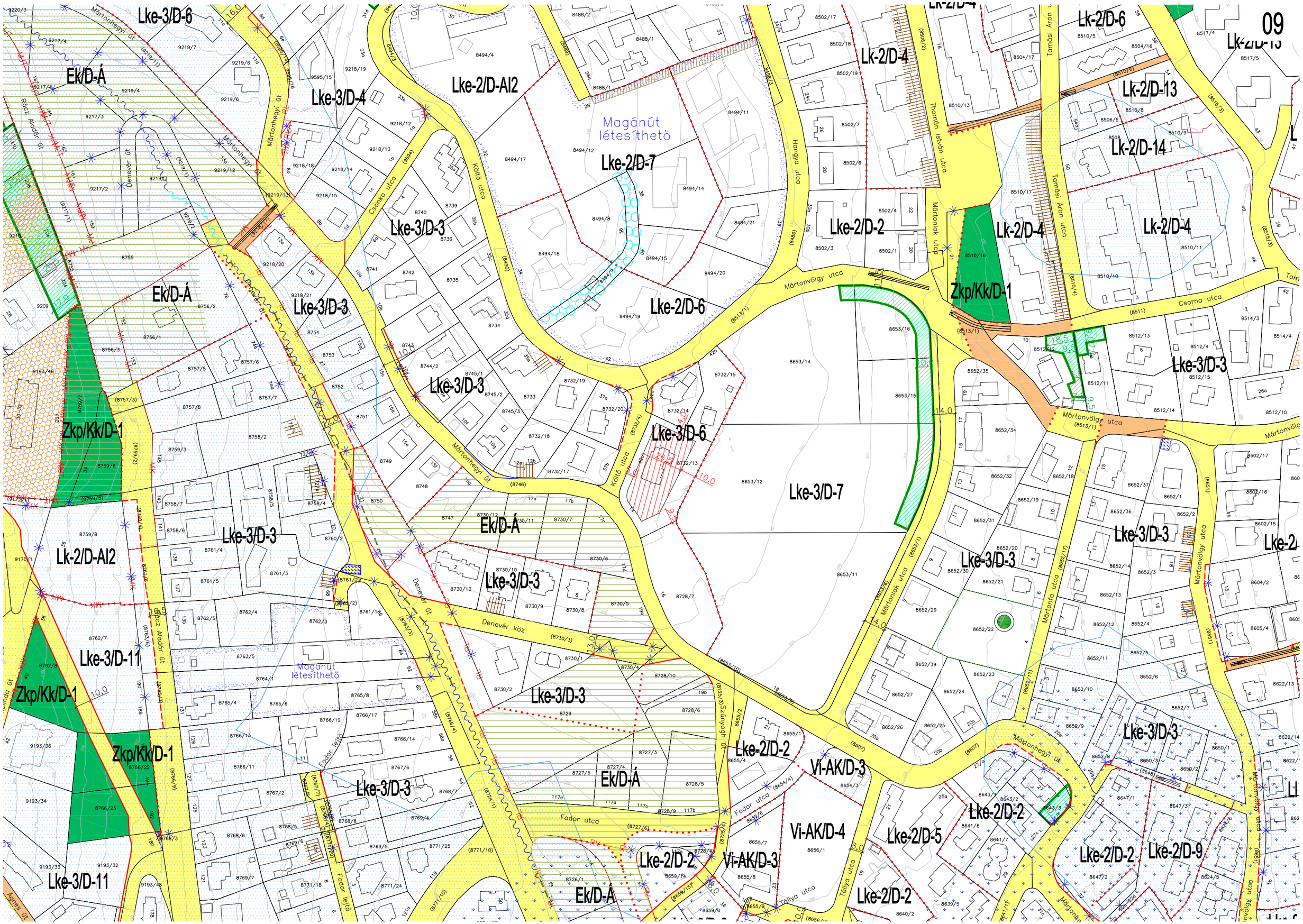
09
Lke-3/D-6
Ek/D-Á
Lke-3/D-4
Lke-2/D-Al2
Lk-2/D-4
Lk-2/D-6
Lk-2/D-13
Lk-2/D-14
Lk-2/D-4
Magánút létesíthető
Lke-2/D-7
Lke-3/D-3
Lke-2/D-2
Lk-2/D-4
Lke-2/D-6
Zkp/Kk/D-1
Lke-3/D-3
Lke-3/D-6
Lke-3/D-7
Lk-2/D-Al2
Lke-3/D-11
Vi-AK/D-3
Vi-AK/D-4
Lke-2/D-5
Lke-2/D-9
Mártonhegyi út
Mártonvölgy utca
Csorna utca
Kőltő utca
Hangya utca
Thomán István utca
Mártonlak utca
Tamási Áron utca
Mártonfa utca
Denevér út
Denevér köz
Rácz Aladár út
Fodor lejtő
Fodor utca
Szunyogh út
Tállya utca

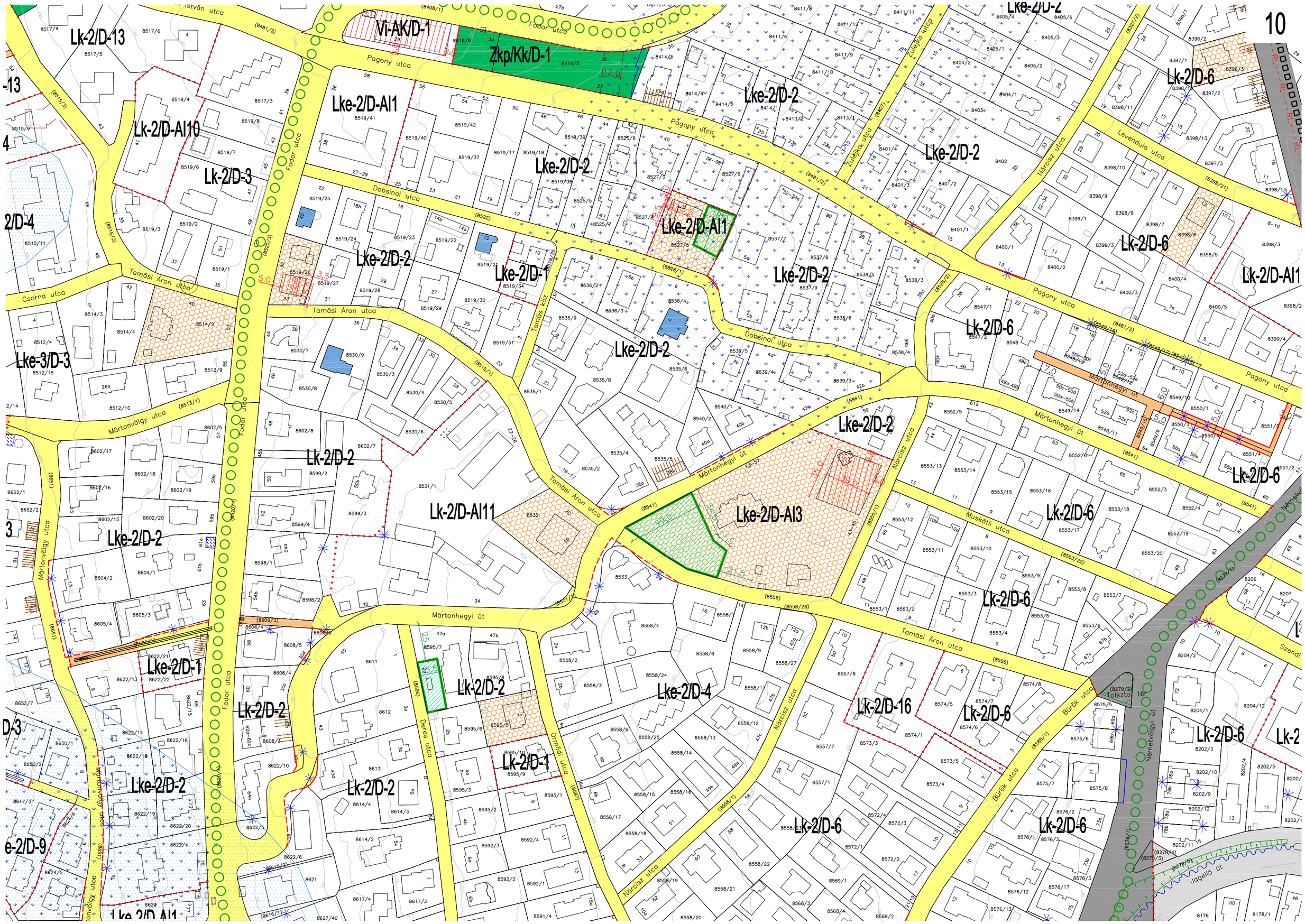
Vi-AK/D-1
Zkp/Kk/D-1
Lk-2/D-13
Lk-2/D-AI10
Lk-2/D-3
Lke-2/D-AI1
Lke-2/D-2
Lk-2/D-6
Lk-2/D-AI1
Lk-2/D-Ø
Lk-2/D-1
Lke-3/D-3
Lk-2/D-AI11
Lke-2/D-AI3
Lke-2/D-1
Lk-2/D-16
Lke-2/D-4
Lk-2/D-AI1
Pagony utca
Fodor utca
Dobsinai utca
Tamási Áron utca
Csorna utca
Mártonvölgy utca
Mártonhegyi út
Tamás köz
Zulejka utca
Nárcisz utca
Levendula utca
Muskátli utca
Bürök utca
Derés utca
Ormódi utca
Szendi
Jogelő út
Tolsztoj tér

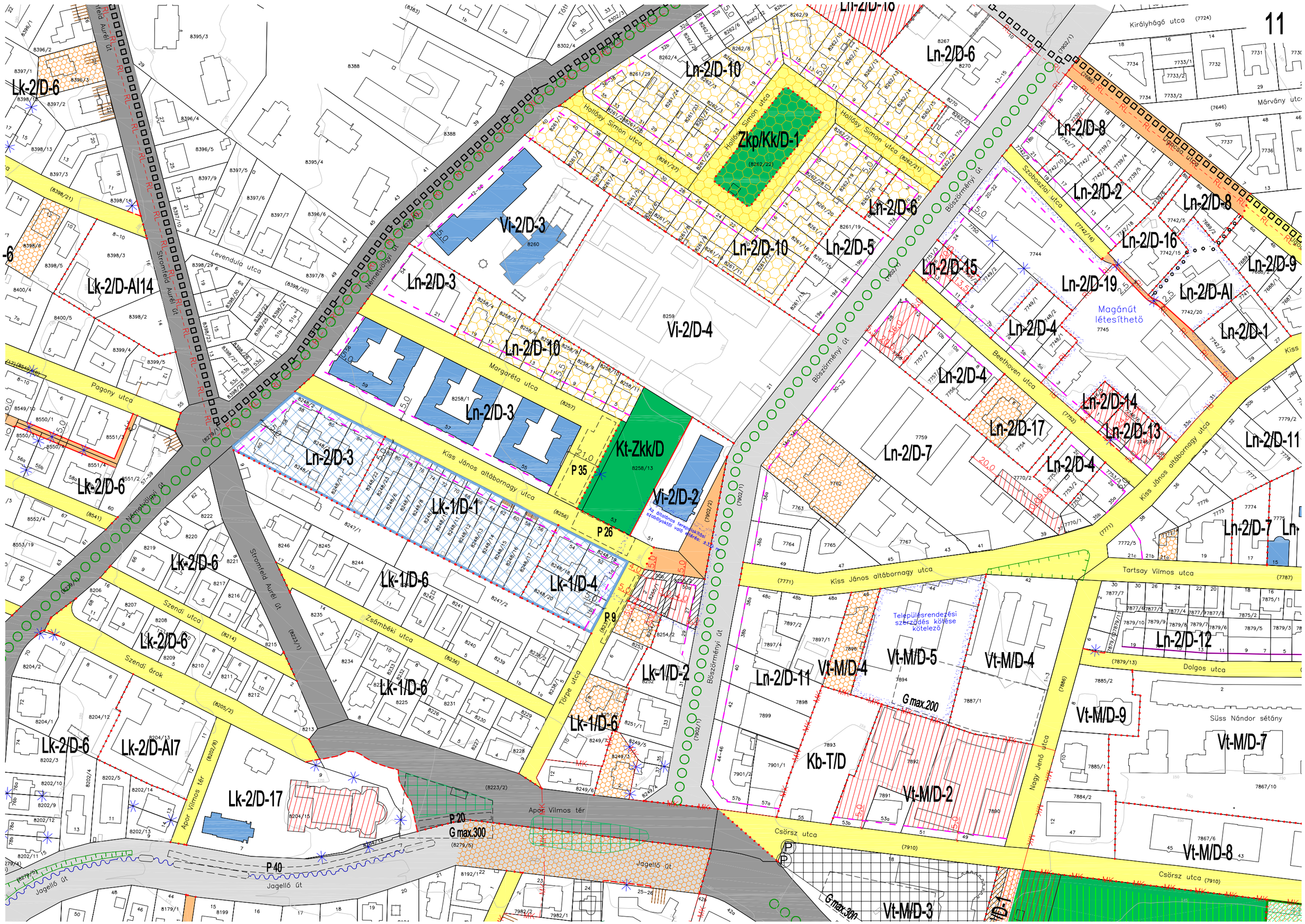
Lk-2/D-6
Lk-2/D-Al4
Lk-2/D-6
Lk-2/D-6
Lk-2/D-6
Lk-2/D-6
Lk-2/D-Al7
Lk-2/D-17
Lk-1/D-1
Lk-1/D-6
Lk-1/D-4
Lk-1/D-6
Lk-1/D-2
Lk-1/D-6
Vi-2/D-3
Vi-2/D-4
Vi-2/D-2
Ln-2/D-3
Ln-2/D-3
Ln-2/D-3
Ln-2/D-10
Ln-2/D-10
Ln-2/D-10
Ln-2/D-5
Ln-2/D-6
Ln-2/D-6
Ln-2/D-8
Ln-2/D-2
Ln-2/D-8
Ln-2/D-16
Ln-2/D-9
Ln-2/D-15
Ln-2/D-19
Ln-2/D-Al
Ln-2/D-4
Ln-2/D-1
Ln-2/D-4
Ln-2/D-14
Ln-2/D-17
Ln-2/D-13
Ln-2/D-11
Ln-2/D-4
Ln-2/D-7
Ln+2/D-7
Ln-2/D-12
Ln-2/D-11
Vt-M/D-4
Vt-M/D-5
Vt-M/D-4
Vt-M/D-9
Vt-M/D-7
Vt-M/D-2
Vt-M/D-8
Vt-M/D-3
Kb-T/D
Zkp/Kk/D-1
Kt-Zkk/D
P 35
P 26
P 9
P 20
P 40
G max.300
G max.200
Magánút létesíthető
Az átlagos terepszintnek szabályozási vonal alatti eltérése: ±3m
Településrendezési szerződés kötése kötelező
Hollósy Simon utca
Szabószlai utca
Bösztörményi út
Beethoven utca
Kiss János altábornagy utca
Tartsay Vilmos utca
Dolgos utca
Csörsz utca
Nagy Jenő utca
Apor Vilmos tér
Jagelló út
Zsámbéki utca
Szendi utca
Szendi árok
Törpe utca
Margaréta utca
Pagony utca
Levendula utca
Stromfeld Aurél út
Németvölgyi út
Királyhágó utca
Márvány utca
Ugocsa utca
Süss Nándor sétány

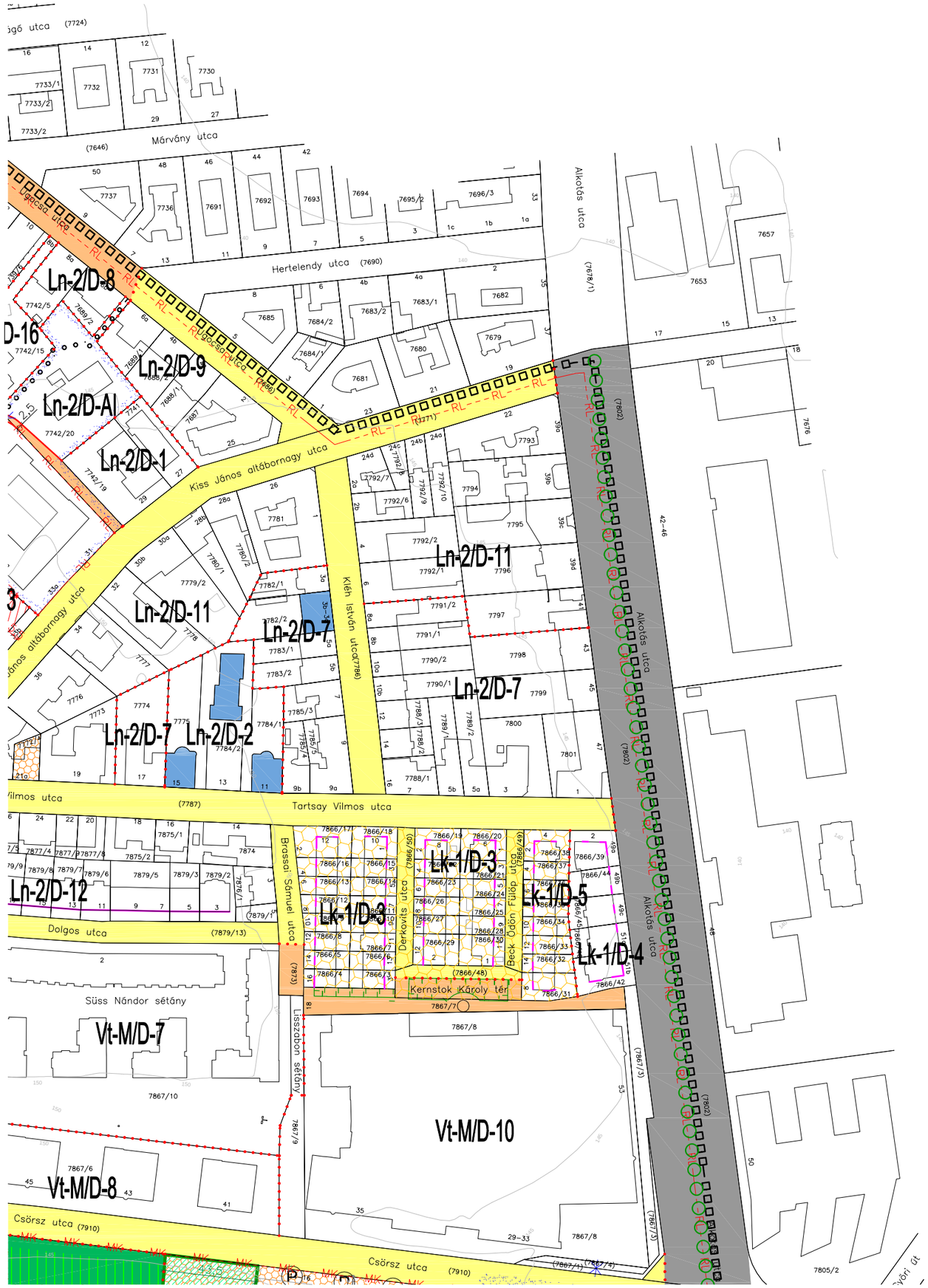
Márvány utca
Hertelendy utca
Alkotás utca
Kiss János altábornagy utca
Klér István utca
Tartsay Vilmos utca
Dolgos utca
Brassói Sámuel utca
Derkovits utca
Beck Ödön Fülöp utca
Kernstok Károly tér
Lisszabon sétány
Süss Nándor sétány
Csörsz utca
Ln-2/D-8
Ln-2/D-9
Ln-2/D-A
Ln-2/D-1
Ln-2/D-11
Ln-2/D-7
Ln-2/D-2
Ln-2/D-12
Lk-1/D-3
Lk-1/D-5
Lk-1/D-4
Vt-M/D-7
Vt-M/D-10
Vt-M/D-8

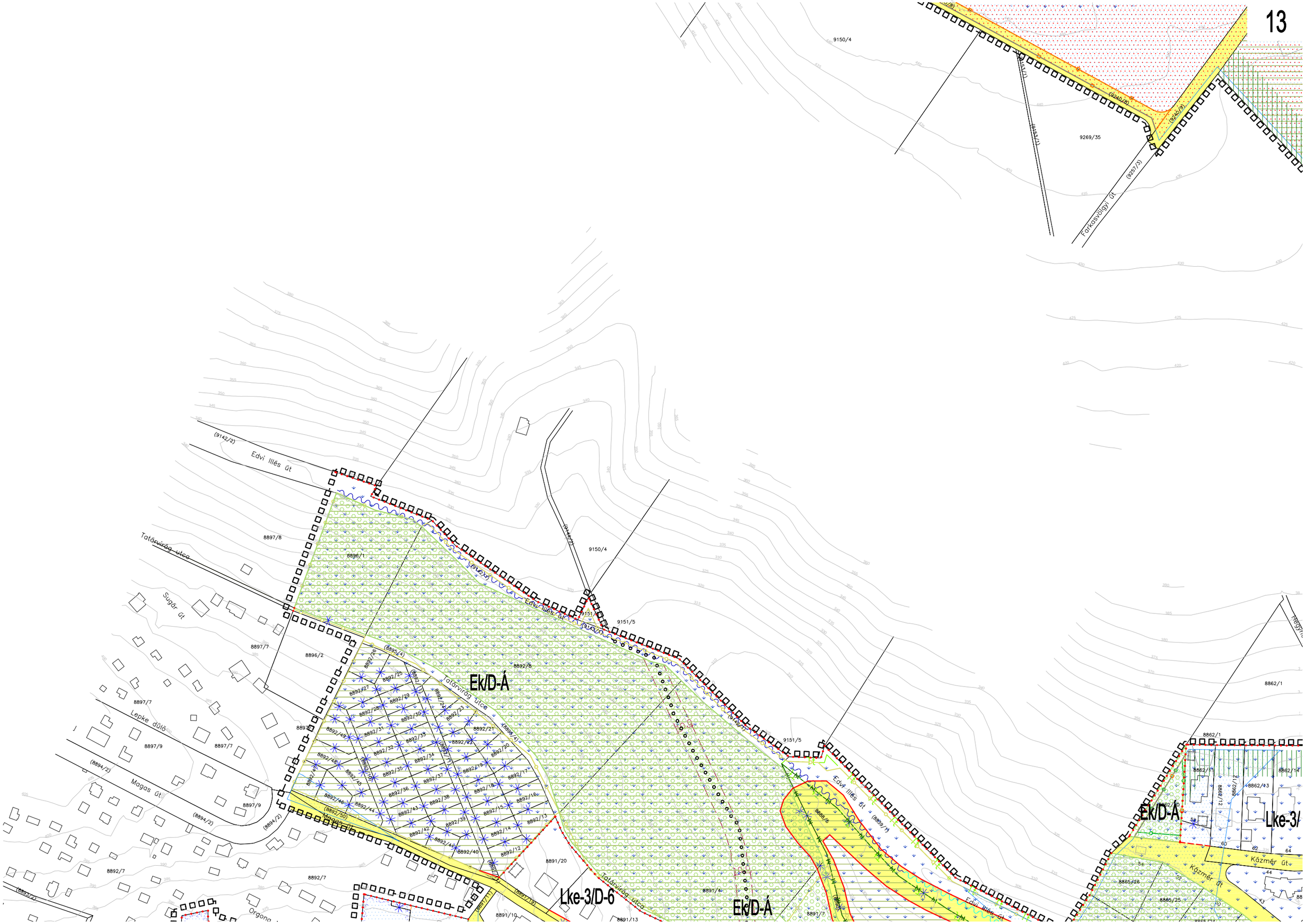
9150/4
9269/35
Farkasvölgyi út
(9257/3)
(9240/3)
(9142/2)
Edvi Illés út
Tatárvirág utca
8897/8
8896/1
Sugár út
8897/7
8896/2
Lepke dűlő
8897/9
Magos út
(8894/2)
8892/7
Orgona
Ek/D-Á
Lke-3/D-6
8891/20
8891/4
8891/10
8891/13
9151/5
8862/1
8862/14
8862/43
8862/12
8865/26
8865/25
Kőzmér út
Lke-3/

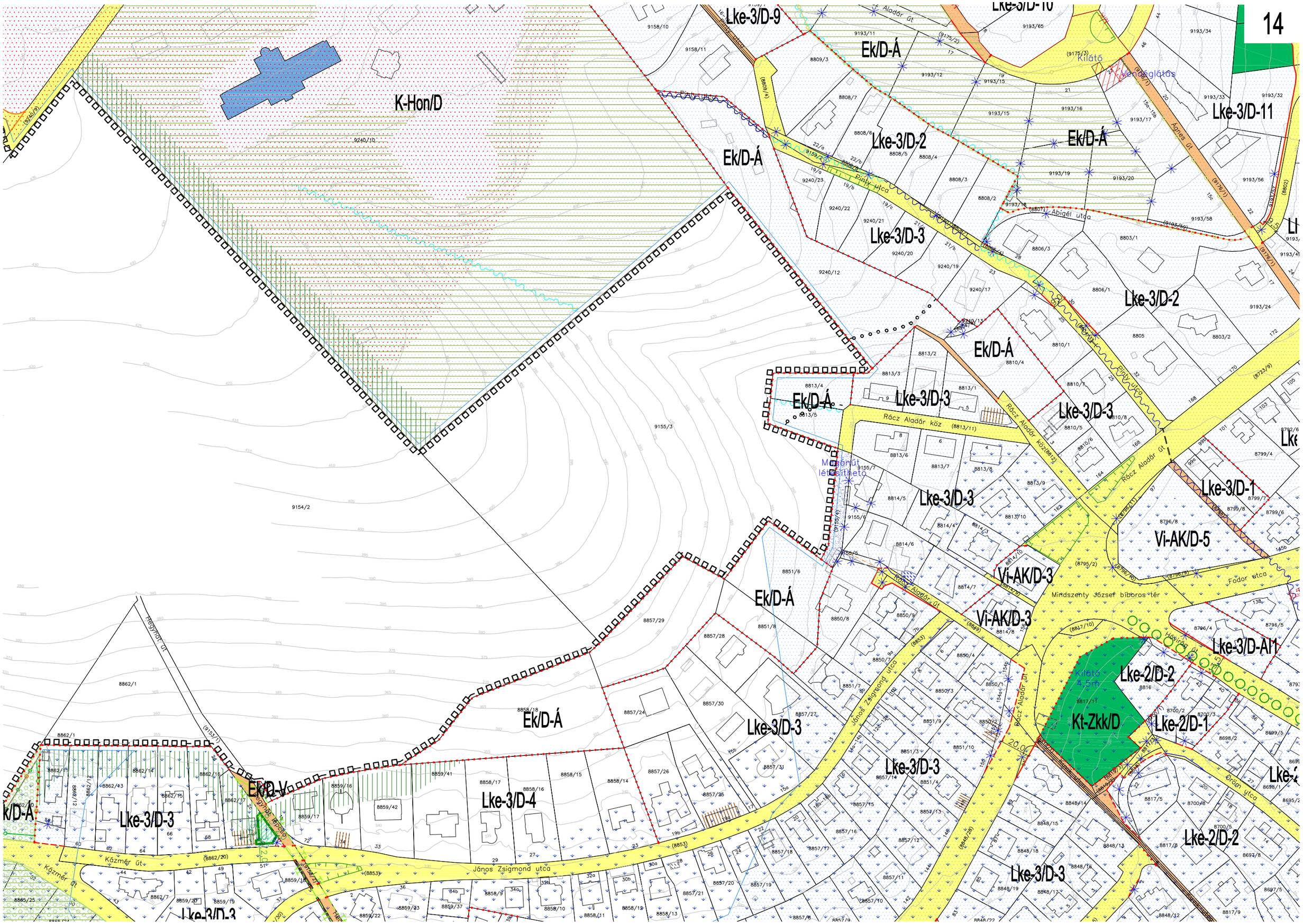
14
K-Hon/D
Lke-3/D-9
Ek/D-Á
Lke-3/D-10
Lke-3/D-11
Lke-3/D-2
Lke-3/D-3
Lke-3/D-4
Lke-3/D-1
Lke-3/D-Al1
Lke-2/D-2
Lke-2/D-1
Kt-Zkk/D
Vi-AK/D-5
Vi-AK/D-3
Ek/D-V
Kilátó
Kilátó 4,5m
Vendéglátás
Pinty utca
Ágnes út
Abigél utca
Rácz Aladár köz
Rácz Aladár út
Mindszenty József bíboros tér
Fodor utca
Hajnal utca
Erdő utca
Kőzmér út
János Zsigmond utca
Rebsy/Pál tér
Aladár út

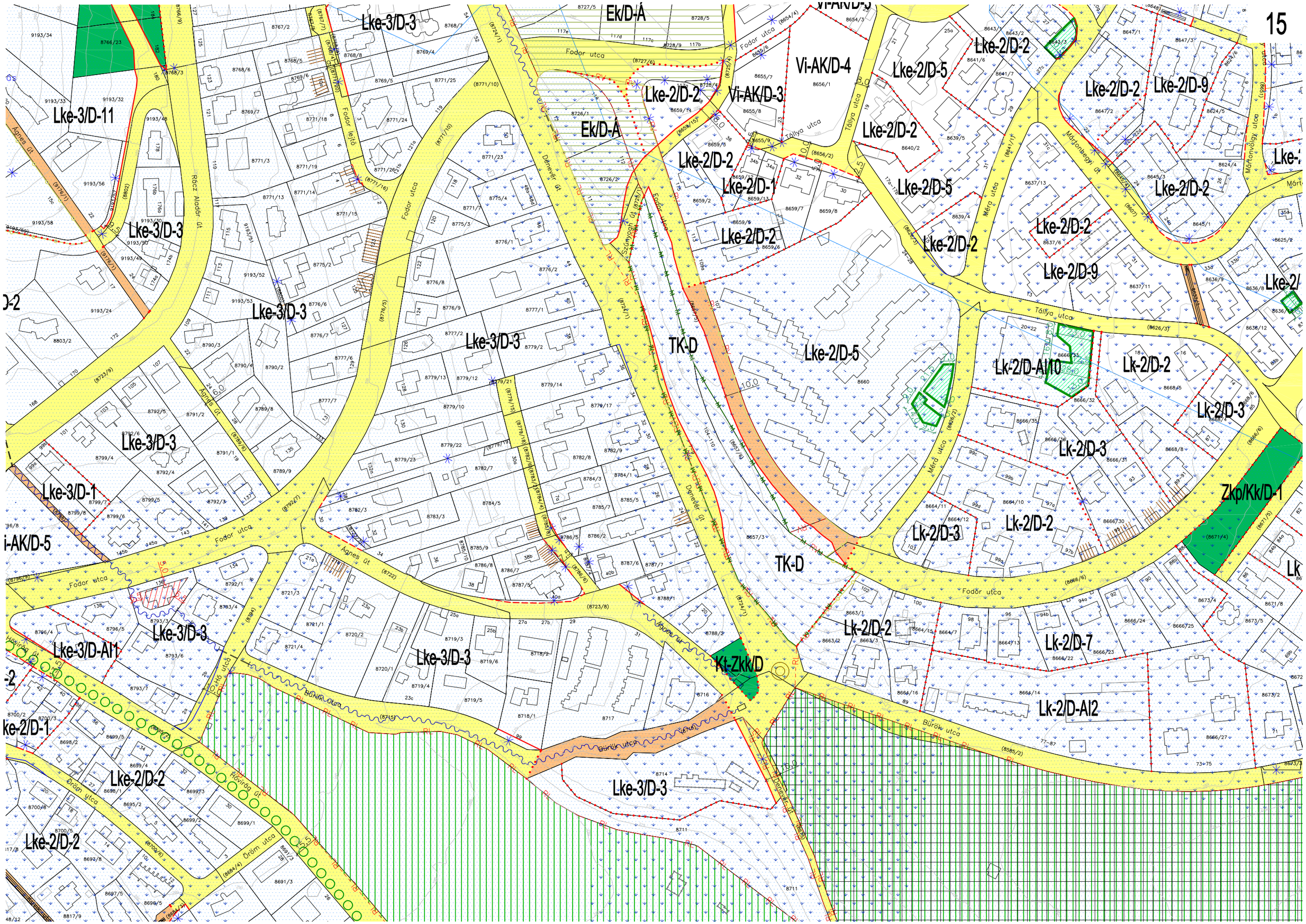
Lke-3/D-3
Ek/D-Á
Fodor utca
Vi-AK/D-4
Lke-2/D-2
Vi-AK/D-3
Lke-2/D-5
Lke-2/D-9
Lke-3/D-11
Ek/D-A
Lke-2/D-1
Tállya utca
Márton vándy utca
Méra utca
Rácz Aladár Gt
Agnes Gt
Dénesér Gt
Szinyogár Gt
TK-D
Lk-2/D-A1/10
Lk-2/D-2
Lk-2/D-3
Zkp/Kk/D-1
Lke-3/D-1
Lke-3/D-A1
Lk-2/D-7
Kt-Zkk/D
Lk-2/D-A2
Bürök utca
Hóvirág Gt
Örömt utca

Lke-2/D-2
Lk-2/D-2
Lk-2/D-6
Lk-2/D-AI3
Lk-2/D-AI1
Lke-2/D-AI1
Lke-2/D-9
Lke-2/D-2
Lk-2/D-3
Lk-2/D-1
Lk-2/D-16
Lk-2/D-9
Lk-2/D-5
Lk-2/D-AI9
Lk-2/D-15
Kt-Zkk/D
Zkp/Kk/D-1
K-T/D
Mártonvölgy utca
Mártonhegyi út
Tarnalja utca
Deres utca
Ormódi utca
Nárcisz utca
Bürök utca
Szalánci utca
Boldog tér
Kempelen Farkas utca
Fodor utca
Pelsőc utca
Tálya utca
Németvölgyi út
Jogelő út
Nagysáló utca
Koszta József utca
Liptó utca
Zólyomi lépcső
Leitó út
Nagy Gereben utca
Németvölgyi lépcső

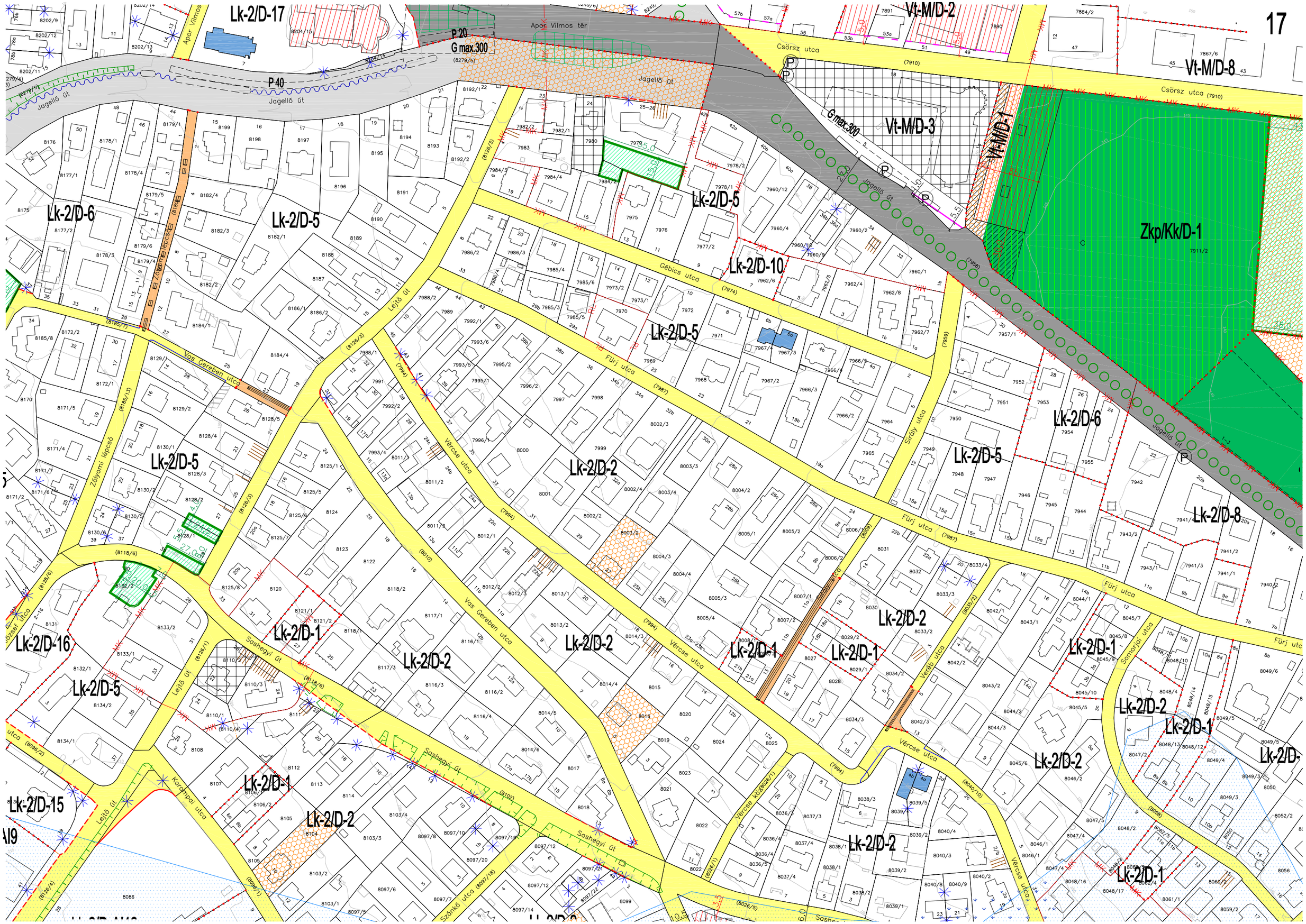
17
Lk-2/D-17
Apor Vilmos tér
P 20
G max.300
P 40
Jagelló út
Csörsz utca
Vt-M/D-2
Vt-M/D-8
Vt-M/D-3
Vt-M/D-1
Zkp/Kk/D-1
Lk-2/D-5
Lk-2/D-10
Lk-2/D-6
Lk-2/D-8
Lk-2/D-2
Lk-2/D-1
Lk-2/D-16
Lk-2/D-15
Gébics utca
Fürj utca
Vörös Gereben utca
Zöldvári lépcső
Lejtő út
Vércse utca
Sashegyi út
Korompai utca
Szőnő utca
Verő utca
Somorjai utca
Sirály utca

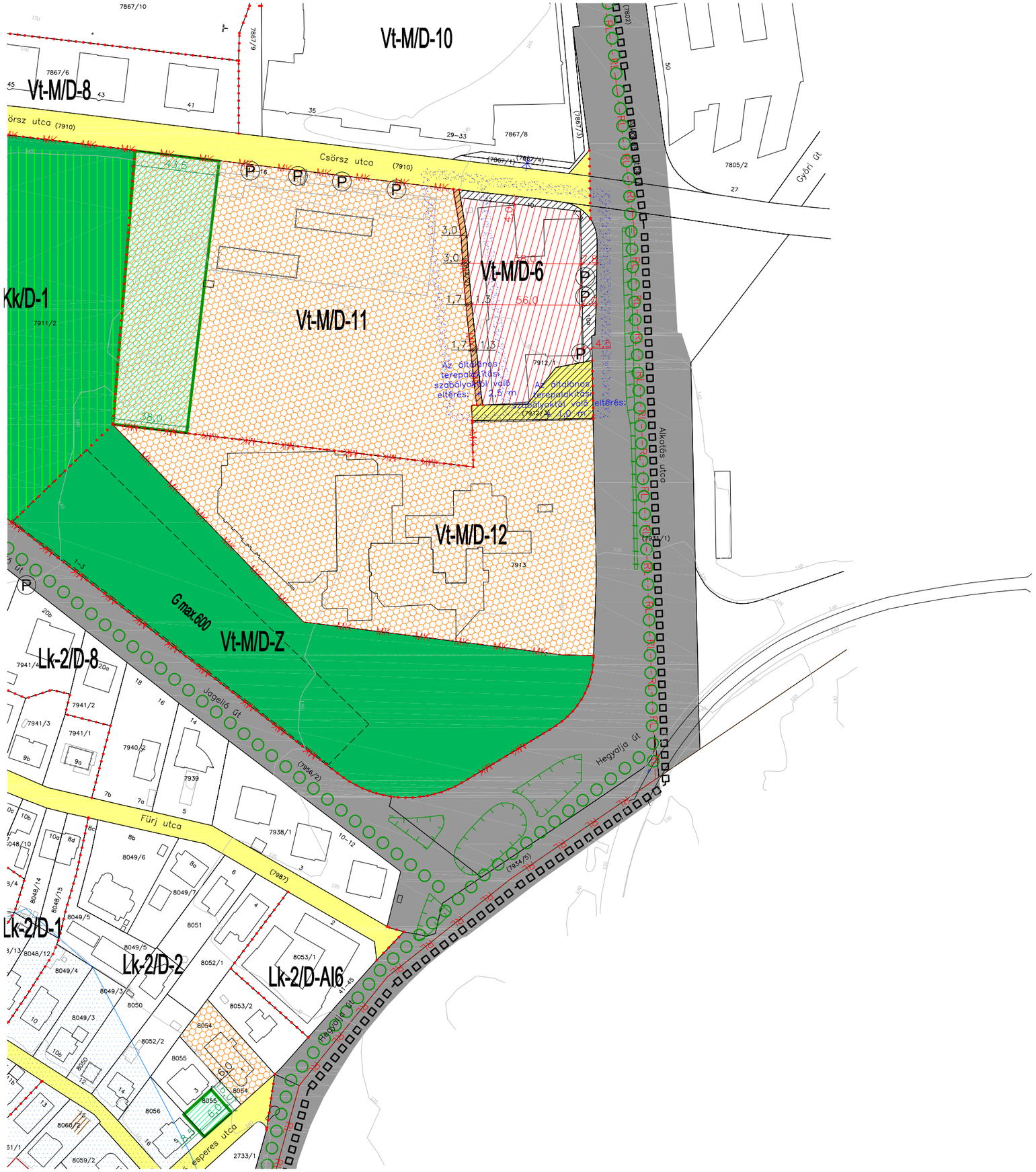
Vt-M/D-10
Vt-M/D-8
Csörsz utca (7910)
Vt-M/D-6
Vt-M/D-11
Kk/D-1
Vt-M/D-12
G max.600
Vt-M/D-Z
Lk-2/D-8
Jagelló Gt
Fürj utca
Lk-2/D-1
Lk-2/D-2
Lk-2/D-A16
Hegyalja Gt
Alkotás utca
Győri út
Az általános terepalakítás szabályoktól való eltérés: 2,5 m
Az általános terepalakítás szabályoktól való eltérés: 1,0 m

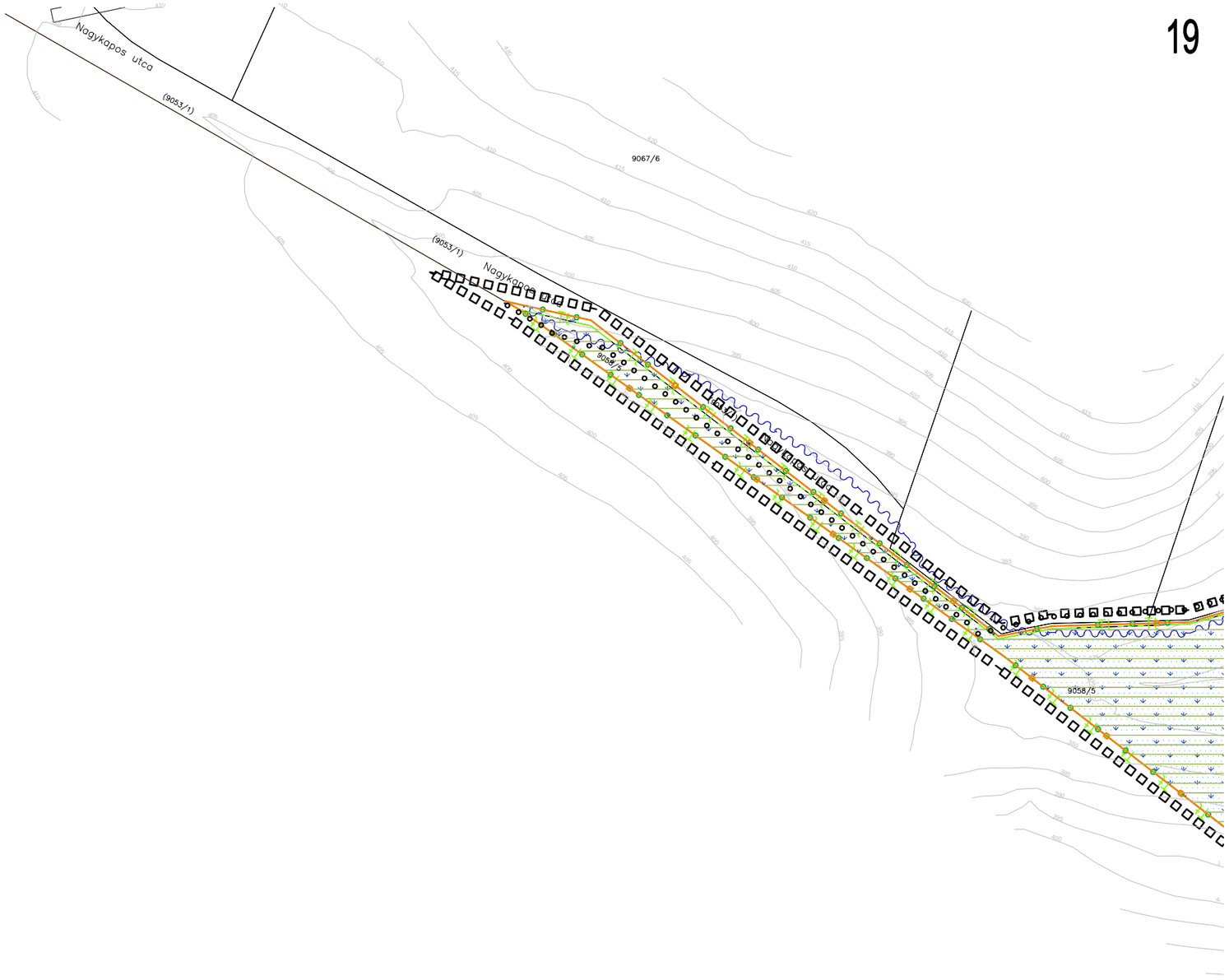
Nagykapos utca
(9053/1)
9067/6
(9053/1)
Nagykapos
9058/2
9058/5

Lke-3/D-5
Lke-3/D-6
Ek/D-V
Moha utca
Hidas-árok
9067/13
9067/11
9067/10
9067/3
9062
9061/5
9061/4
9058/5
8892/7
8902/7
8902/9
8902/8
8903/14
8902/4
8903/3
9052/1
8904/3
8902/5
8903/4
9052/2
8904/4
9052/3
(9052/2)
(9035)
43a–43b
48a–48b
46
41
43
93
91
89–87
85a
85b
12,0
4,0
10,0

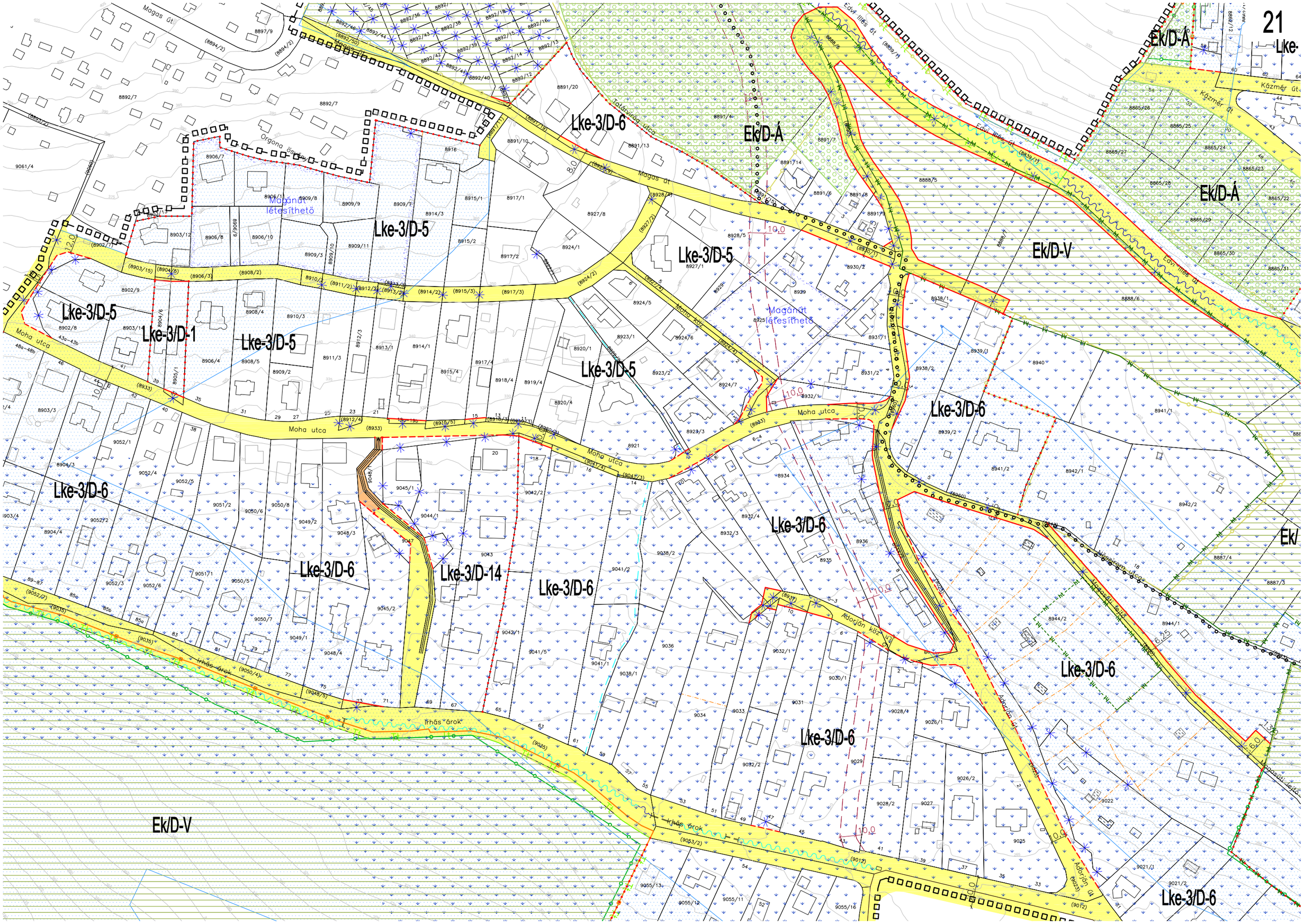
21
Lke-
Magas út
Orgona ösvény
Magánút létesíthető
Lke-3/D-5
Lke-3/D-6
Ek/D-Á
Ek/D-A
Ek/D-V
Lke-3/D-1
Lke-3/D-14
Moha utca
Moha köz
Tolánfűrész utca
Edvi Illés út
Kázmér út
Adorján köz
Adorján út
Irhás árok
Ek/

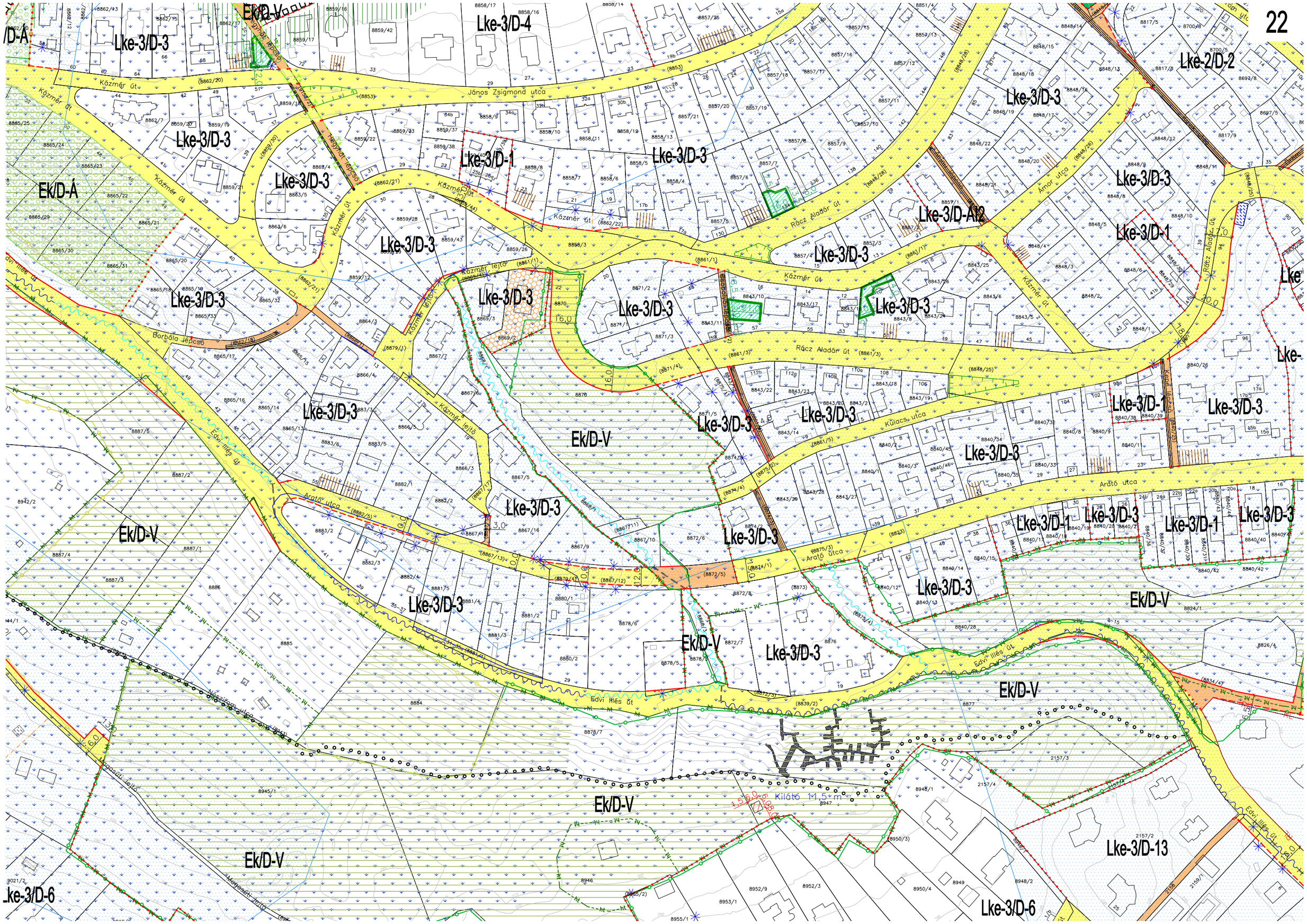
Lke-3/D-4
Lke-3/D-3
Lke-2/D-2
Lke-3/D-1
Lke-3/D-Á/2
Ek/D-Á
Ek/D-V
Lke-3/D-13
Lke-3/D-6
Kőzmér út
János Zsigmond utca
Rácz Aladár út
Amor utca
Borbála lépcső
Kőzmér lejtő
Kőzmér lépcső
Edvi Illés út
Arató utca
Kőlacs utca
Kilátó 1+1,5 m

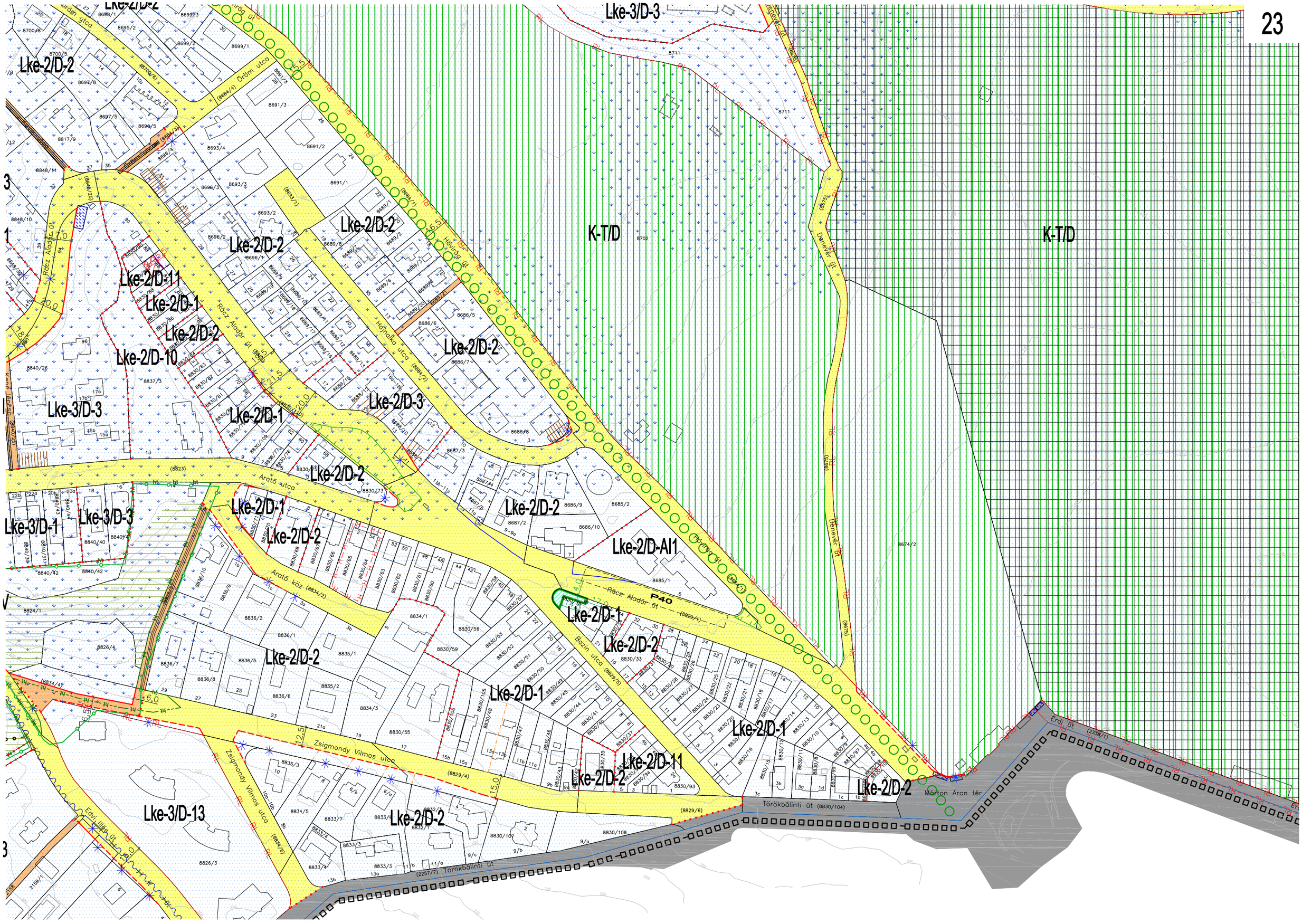
Lke-2/D-2
Lke-3/D-3
K-T/D
Lke-2/D-11
Lke-2/D-1
Lke-2/D-10
Lke-2/D-3
Lke-2/D-Al1
Lke-3/D-1
Lke-3/D-13
Örömi utca
Rózsa Aladár út
Hóvirág út
Hóhanyka utca
Arató utca
Arató köz
Bazin utca
Zsigmondy Vilmos utca
Edvi Illés út
Dienever út
Erdő út
Márton Áron tér
Törökbálinti út
P40

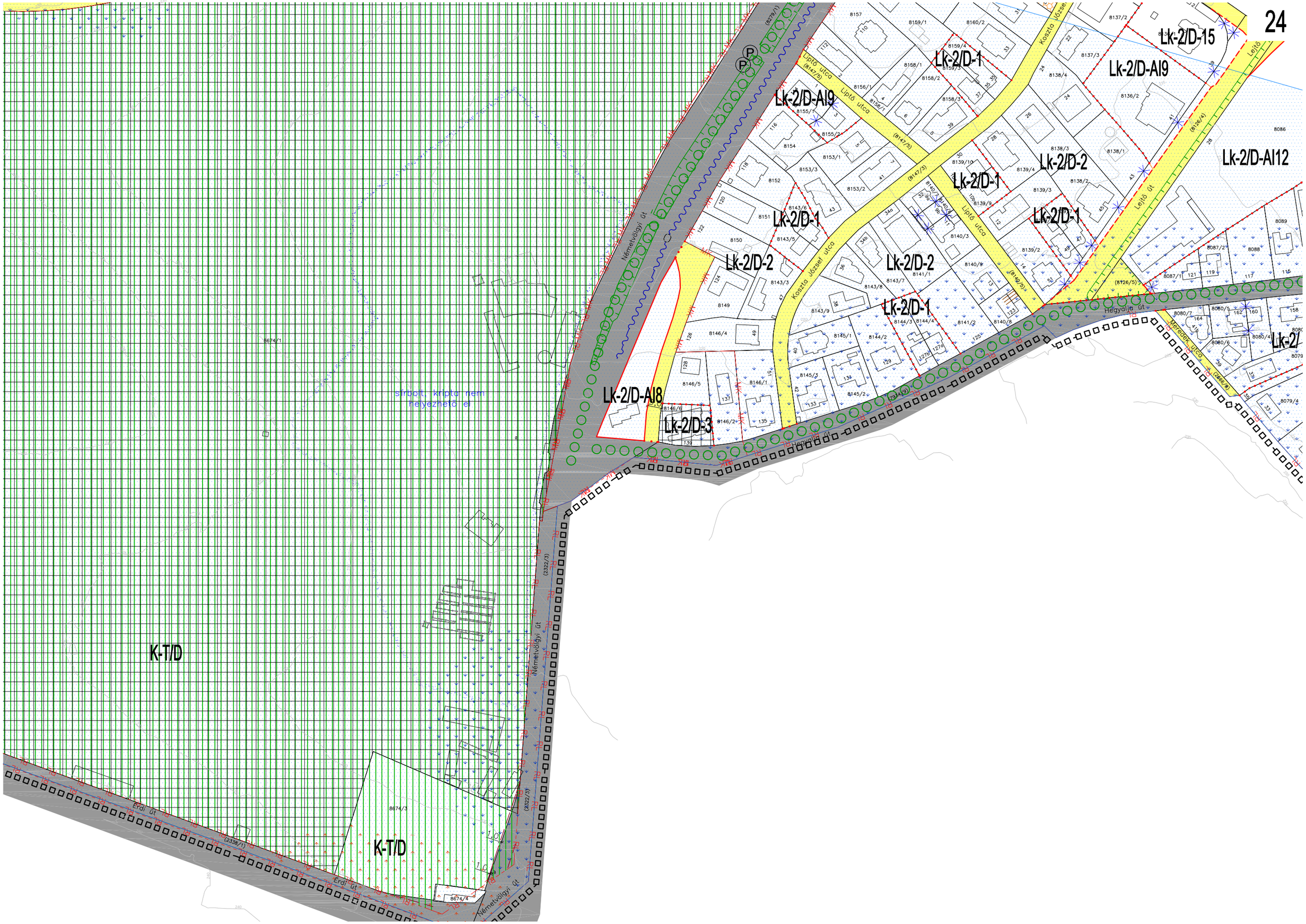
Lk-2/D-15
Lk-2/D-1
Lk-2/D-AI9
Lk-2/D-AI9
Lk-2/D-2
Lk-2/D-AI12
Lk-2/D-1
Lk-2/D-1
Lk-2/D-1
Lk-2/D-2
Lk-2/D-2
Lk-2/D-1
Lk-2/D-AI8
Lk-2/D-3
K-T/D
K-T/D
sírodú kripta nem helyezhető el
Lipló utca
Koszta József utca
Lejtő út
Hegyalja út
Mercedek utca
Németvölgyi út
Erdő út
8674/1
8674/3
8674/4

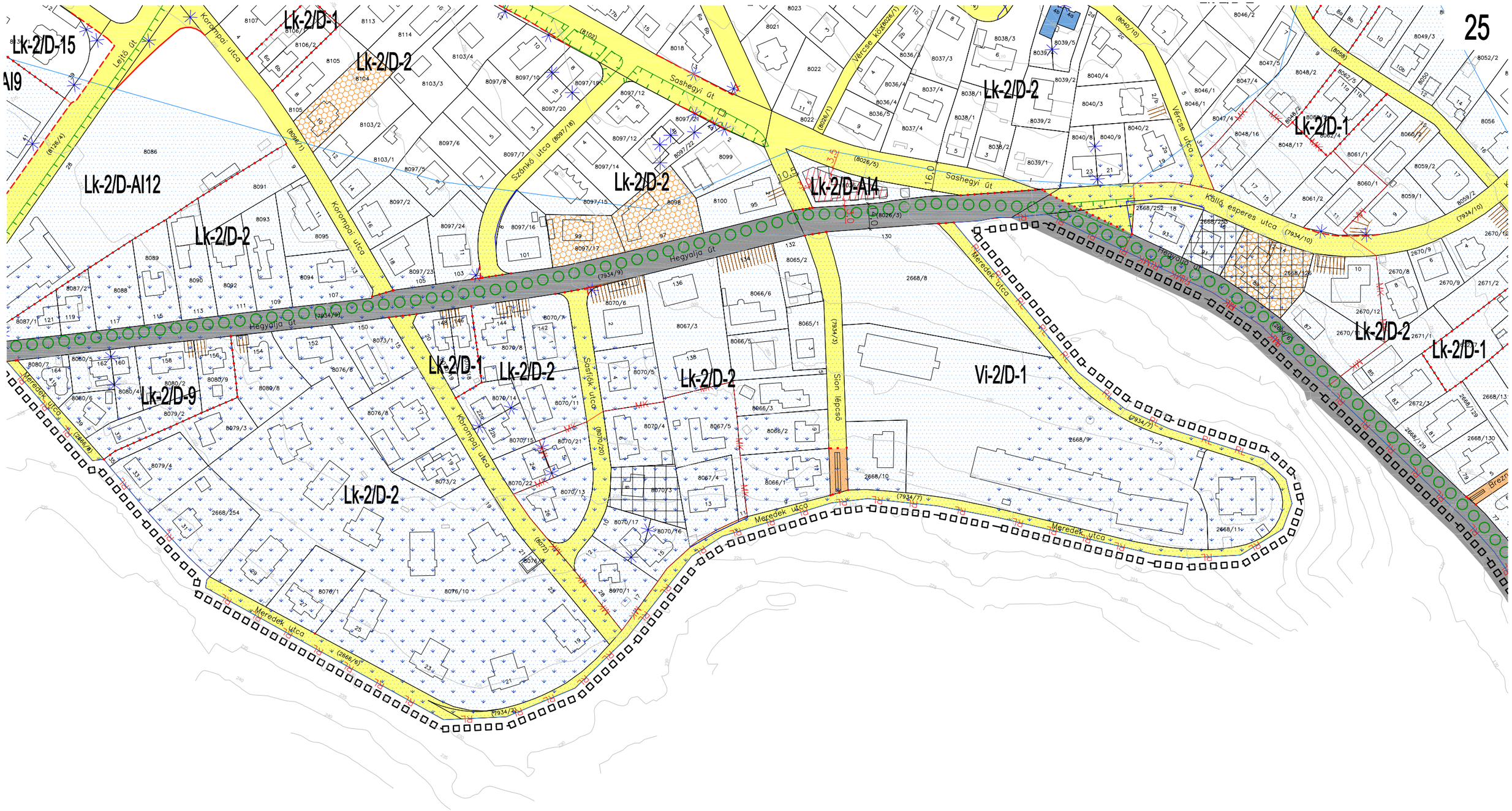
Lk-2/D-15
AI9
Lk-2/D-1
Lk-2/D-2
Lk-2/D-AI12
Lk-2/D-AI4
Lk-2/D-9
Vi-2/D-1
Lejtő út
Korompai utca
Szántó utca (8097/18)
Sashegyi út
Hegyalja út
Sastók utca (8070/20)
Sivó lejtős
Vércse köz(8026/1)
Vércse utca
Kőlő esperes utca (7934/10)
Meredek utca
(8102)
(8126/4)
(8096/1)
(8026/5)
(8026/3)
(7934/9)
(7934/3)
(7934/7)
(2666/6)
(8072)
(8040/10)
(8058)
(7934/2)
10.0
16.0

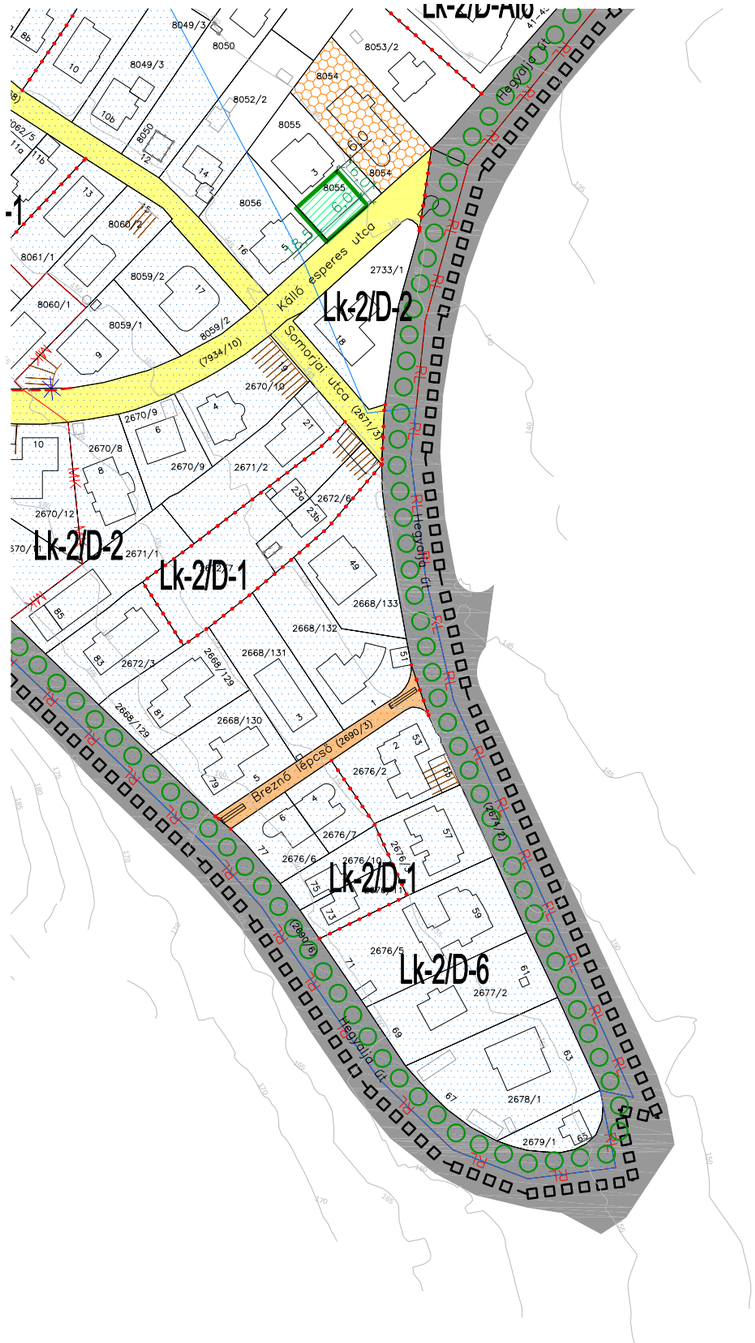
Lk-2/D-A10
Lk-2/D-2
Lk-2/D-2
Lk-2/D-1
Lk-2/D-1
Lk-2/D-6
Kőlő csepes utca
Somoljai utca
Brezno lépcső
Hegyalja tér
Hegyalja tér

Ek/D-V
9058/5
Kaikukkaojat

Ek/D-V
Ek/D-V
Lke-3/D-6
Lke-3/D-6
Irhás árok
Irhás árok
Adorján út
KÖKÜKHEGY út
Kakukkhegyi erdősor
Kakukkhegyi erdősor
Magánút létesíthető
9055/13
9055/12
9055/11
9055/16
9055/15
9055/14
9055/10
9055/18
9055/19
9055/22
9055/24
9055/23
9055/26
9055/27
9055/28
9058/5
9057/1
9057/4
9057/6
9055/17
9055/29
9053/2
9012
9023
9026/2
9028/2
9027
9025
9022
9021/1
9021/2
9019/2
9020
9019/1
9018/1
9003/1
10,0
10,0
10,0
10,0
3,0
3,0
25,0
26,5
14,5
18,0
12,0

Ek/D-V
Ek/D-V
Kilátó 1:1,5 m
Lke-3/D-6
Lke-3/D-13
Lke-3/D-6
Lke-3/D-6
Lke-3/D-6
Lke-3/D-6
Lke-3/D-6
Lke-3/D-6
Lke-3/D-6
Lke-3/D-6
Lke-3/D-6
Lke-3/D-6
Lke-3/D-6
Lke-3/D-6
Lke-3/D-6
Lke-3/D-6
Irhás árok
Irhás árok
Irhás árok
Magasdi lejtő tó
Sün utca
Kikerics utca
Hörcsög utca
Futrinka utca
Lidérc utca
Lidérc köz
Ördögszikla köz (2156)
Ördögszikla út
Olvadny köz
Magasdi köz
Törökbálinti út
Törökbálinti út

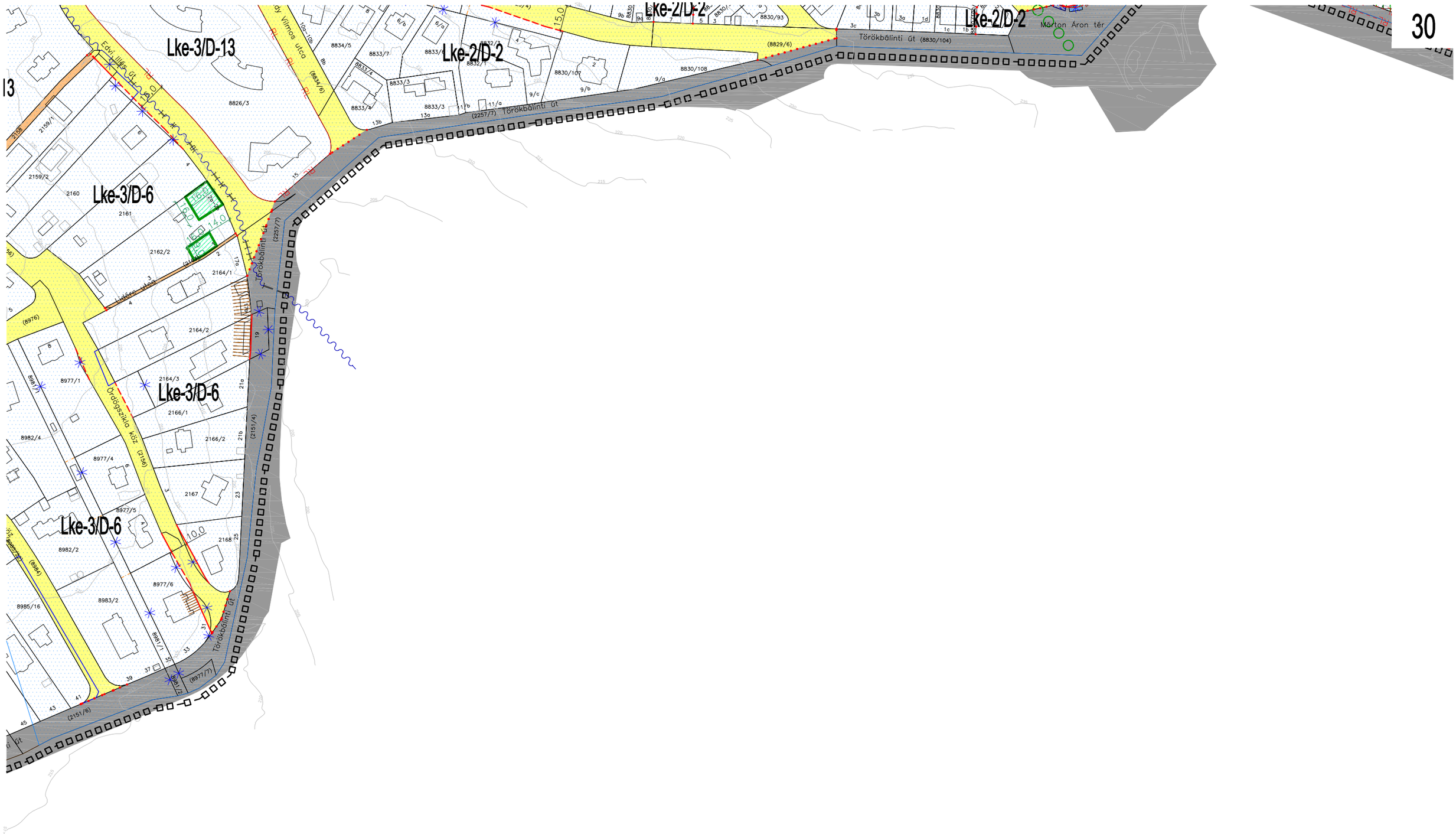
Lke-3/D-13
Lke-2/D-2
Lke-2/D-2
Lke-2/D-2
Lke-3/D-6
Lke-3/D-6
Lke-3/D-6
Edvi Illés út
Vilmos utca
Törökbálinti út
Morton Áron tér
Lidérc utca
Törökbálinti út
Törökbálinti út
Ürdögszikla köz
Törökbálinti út
8826/3
8834/5
8833/7
8833/4
8833/3
8832/1
8830/107
8830/108
8830/93
(8829/6)
(8830/104)
(8834/6)
(2257/7)
2159/1
2159/2
2160
2161
2162/2
2164/1
2164/2
2164/3
2166/1
2166/2
2167
2168
8977/1
8982/4
8977/4
8977/5
8982/2
8977/6
8983/2
8985/16
8981/1
8981/2
(8977/7)
(2151/6)
(8984)
(2156)
(2151/4)
(2225/7)
(8976)
10,0
14,0
16,0
15,0

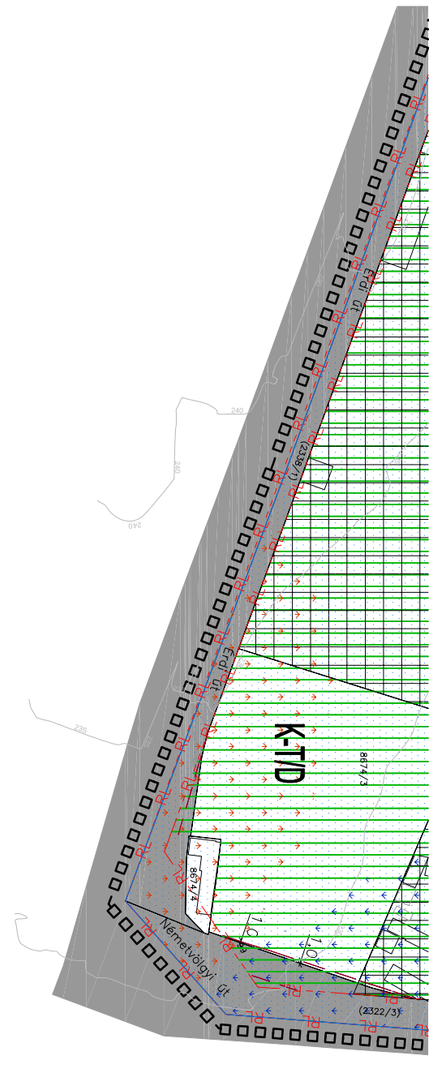
K-TID
867/3
867/4
(2322/3)
Erdőt
Erdőt
Erdőt

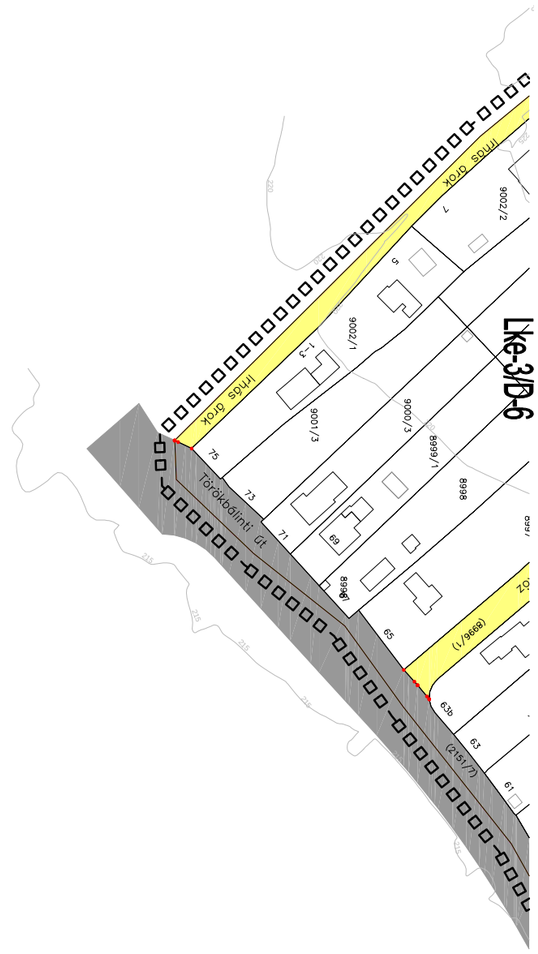
Lke-3/D-6
Inna grox
Inna grox
Tõrokõlinti tp
(2151/7)
(6896/1)
63b
63
61
65
67
69
71
73
75
5
7
1-3
9001/3
9002/1
9000/3
6899/1
6898
6896
9002/2