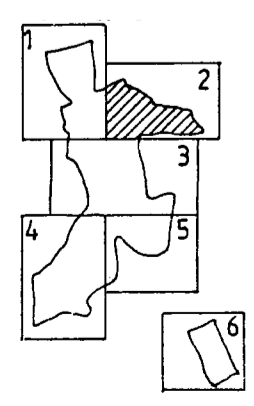




2

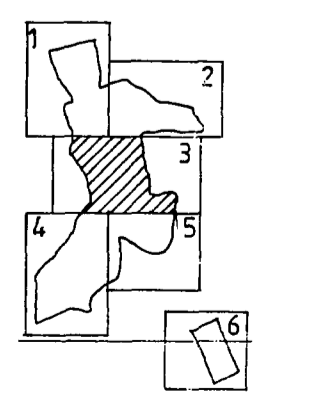




ÚJ SZOCIÁLIS OTTHON TERÜLETE

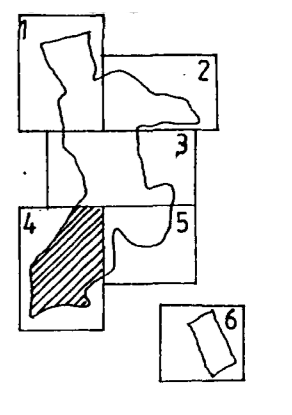
Vk₈ SZ 25
10,5 10000

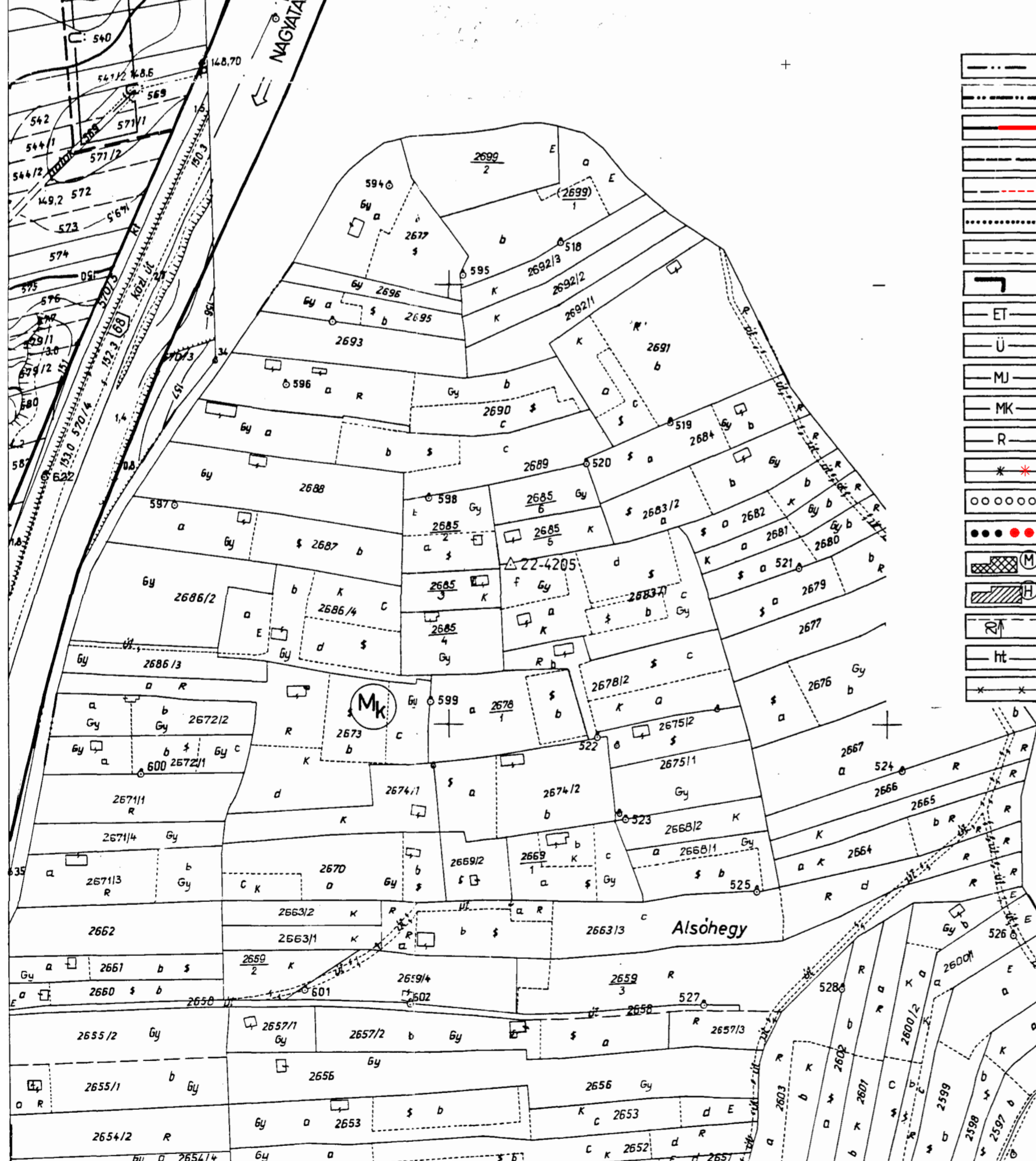
3





4





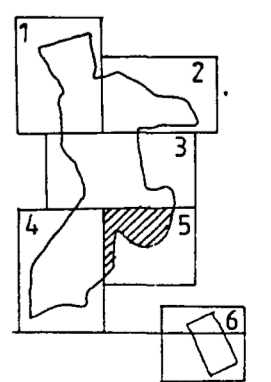
Jelmagyarázat

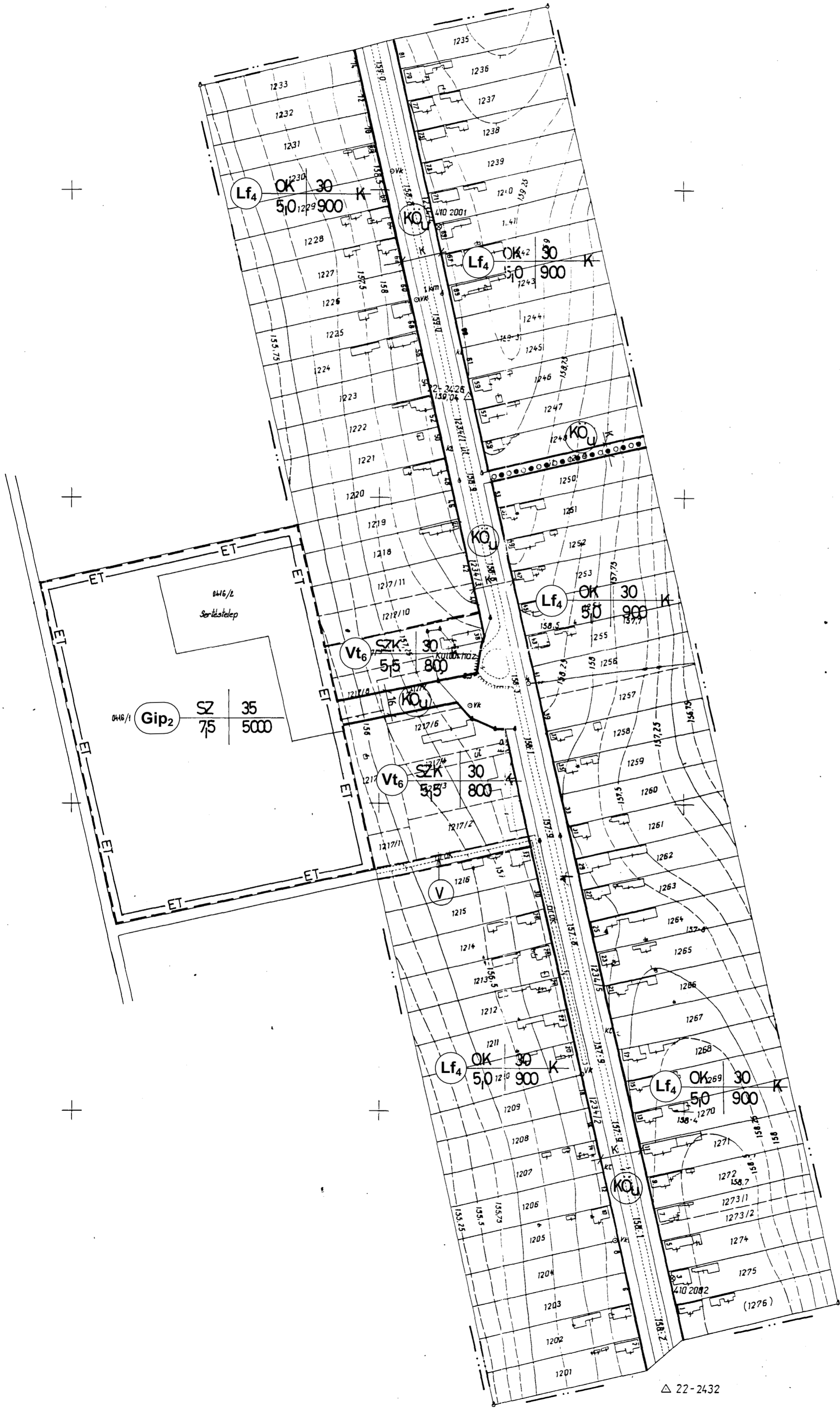
- | | | | |
|--|--------------------------------------------------|--|--------------------------------------------|
| | Meglévő belterületi határ | | Vizbázis külső végővezet területe/határa |
| | Tervezett belterületi határ | | Lakóterület, kertvárosias |
| | Szabályozási vonal | | Lakóterület, falusias |
| | Területi egység határa | | Településközpont, vegyes terület |
| | Irányadó telekhatár | | Központi vegyes terület |
| | Övezeti határ | | Gazdasági ipari terület |
| | Építési határvonal | | Gazdasági kereskedelmi szolgáltató terület |
| | Építési vonal | | Különleges terület, temető |
| | Elvi telekalakítási és építési eng. terv készítő | | Különleges terület, sport |
| | Beültetési kötelezettség | | Közpark |
| | Műemléki terület határa | | Erdőterület, védelmi |
| | Műemléki környezet határa | | Közlekedési útterület |
| | Régészeti terület határa | | Közlekedési vasútterület |
| | Megszűnő jel | | Vízügyi terület |
| | Kerékpáros út | | Mezőgazdasági kert |
| | Gyalogos út | | Autóbuszmegálló |
| | Műemlék épület | | Közmű terület |
| | Helyi védelem, épület | | Víztorony |
| | Védőterület | | Vízmű |
| | Helyi természetvédelmi terület | | Kút |
| | Építési tilalom | | URH adó |

Beépítési mód	Beépítési mód	Telek szélesség min. m
SZ	Építmények magassági max. m	Telek mélység min. m
O	Minimális telekterület m ²	
K		

- SZ Szabadonálló
- O Oldalhatáron álló
- K Kialakult

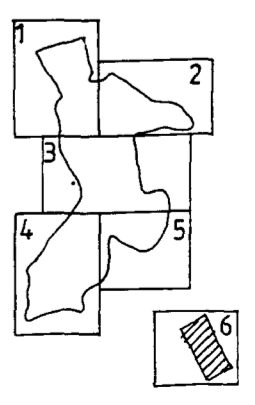
5

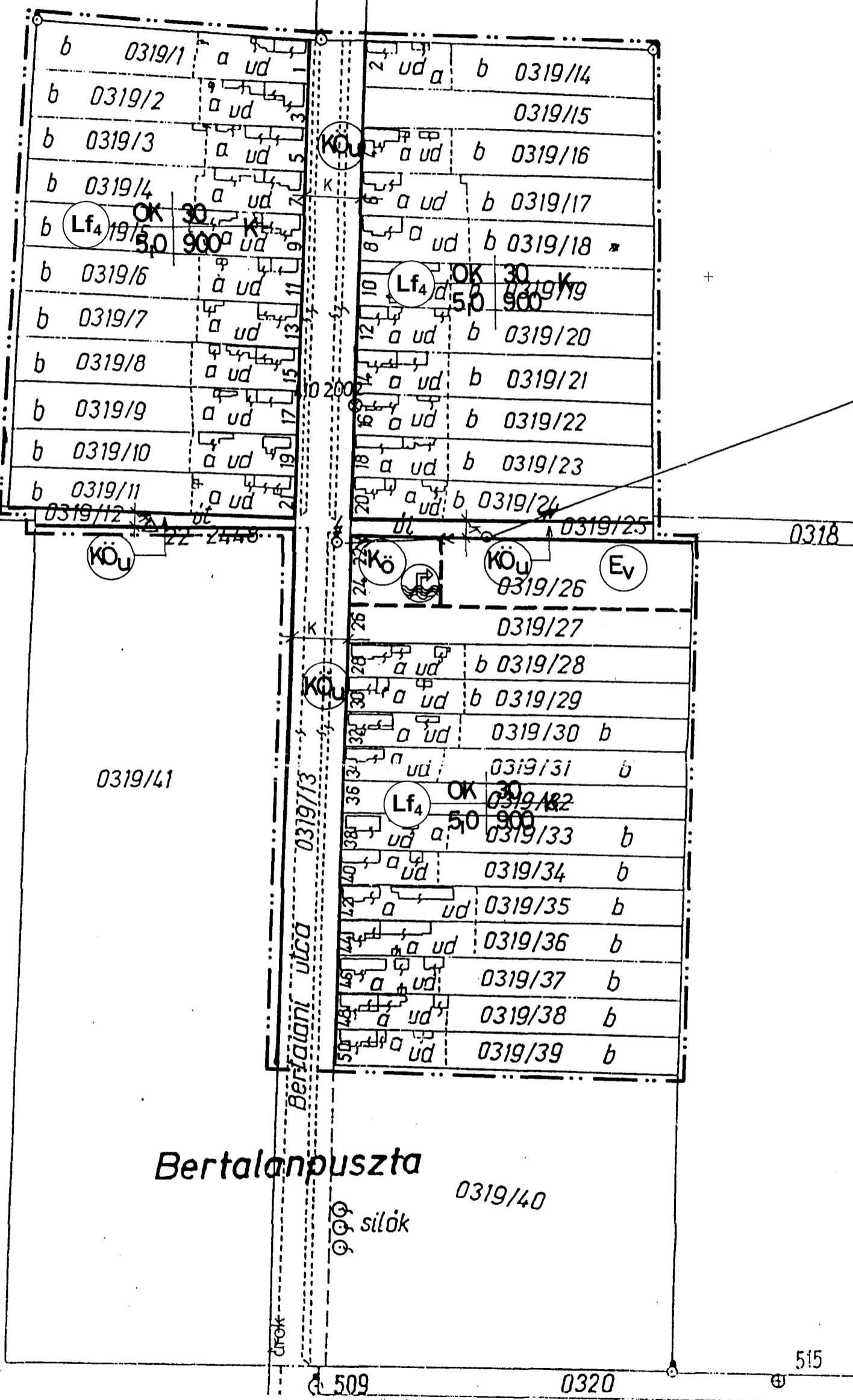




△ 22-2432

6





7