

Szólád község

Településrendezési terve
1.számú módosítása

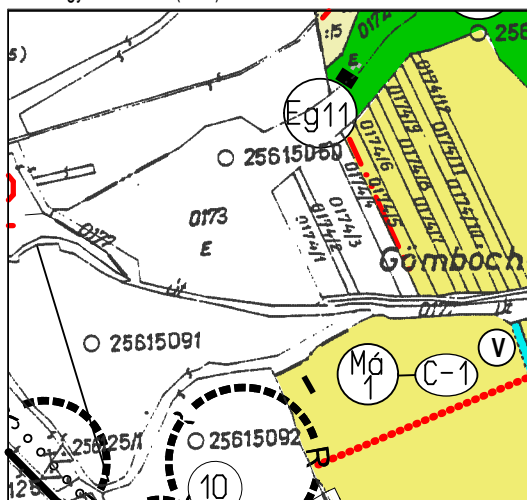
Külterület szabályozási terv
M= 1:10.000

Tervezők:

Dr Stadler József
vezető tervező
TT1 14-0018/2001

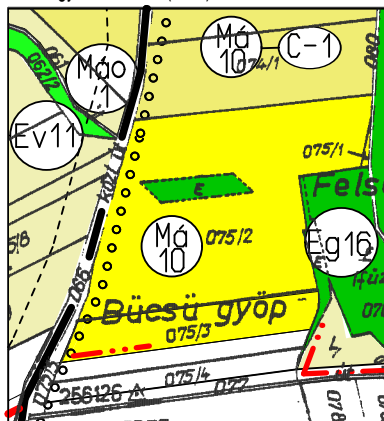
Stadler Péter
építész tervező
E2-14-0172/06

Hatályos terv SZK-1b
Jóváhagyva : 7/2005 (VII.1) számú Kt rendelettel



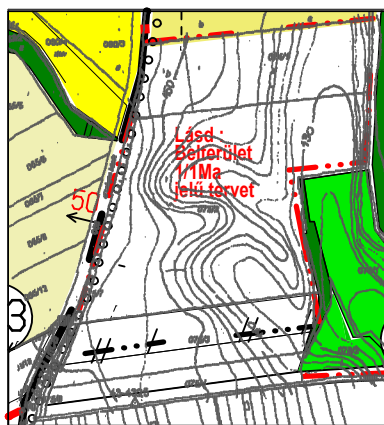
Gömböc hegy

Hatályos terv SZK-1a
Jóváhagyva : 7/2005 (VII.1) számú Kt rendelettel



Bücsü gyöp

Módosított terv SZK-1Ma

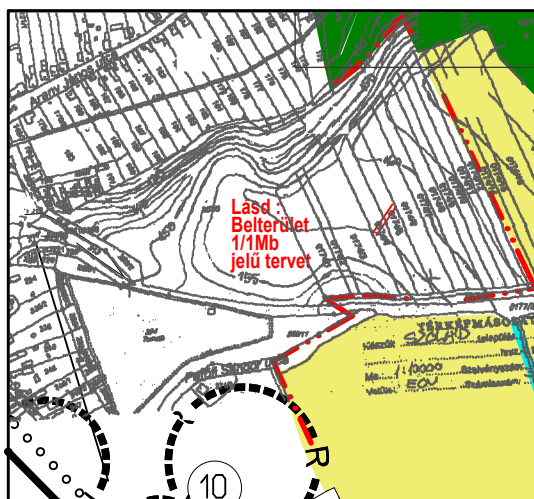


Bücsü gyöp

JELMAGYARÁZAT

	Tervezési terület határa		Közlekedési - útterület
	Belterületi határ- meglévő tervezett		Mezőgazdasági általános terület
	Belterületi határ- megszűnő		Mezőgazdasági általános terület I. oszt.szőlőkataszteri terület
	Összekötő út meglévő		Mezőgazdasági általános , be nem építhető terület
	Régészeti terület határa		Erdőterület , gazdasági erdő
	Országos természetvédelemre javasolt terület		Erdőterület , meglévő véderdő
	Kerékpár út		Erdőterület , tervezett véderdő
	Védőtávolság		Egyéb vízgazdálkodási terület
	Övezeti határ		

Módosított terv SZK-1Mb



Gömböc hegy

Aplattérkép készült az állami adatok felhasználásával

Jelzőszám: 10/2010

Dátum: 2011. nov.

Jóváhagyva : 14/2011.(XI.16.) számú
módosított önkormányzati rendelettel

STADLER
ÉPÍTÉSZ IRODA
SZK-1, SZK-1M

7400 KAPOSVÁR
Hunyadi J.u.70.
tel./Fax: (82)512-816