



SZULOK

TELEPÜLÉSRENDEZÉSI TERVE SZABÁLYOZÁSI TERV, KÜLTERÜLET

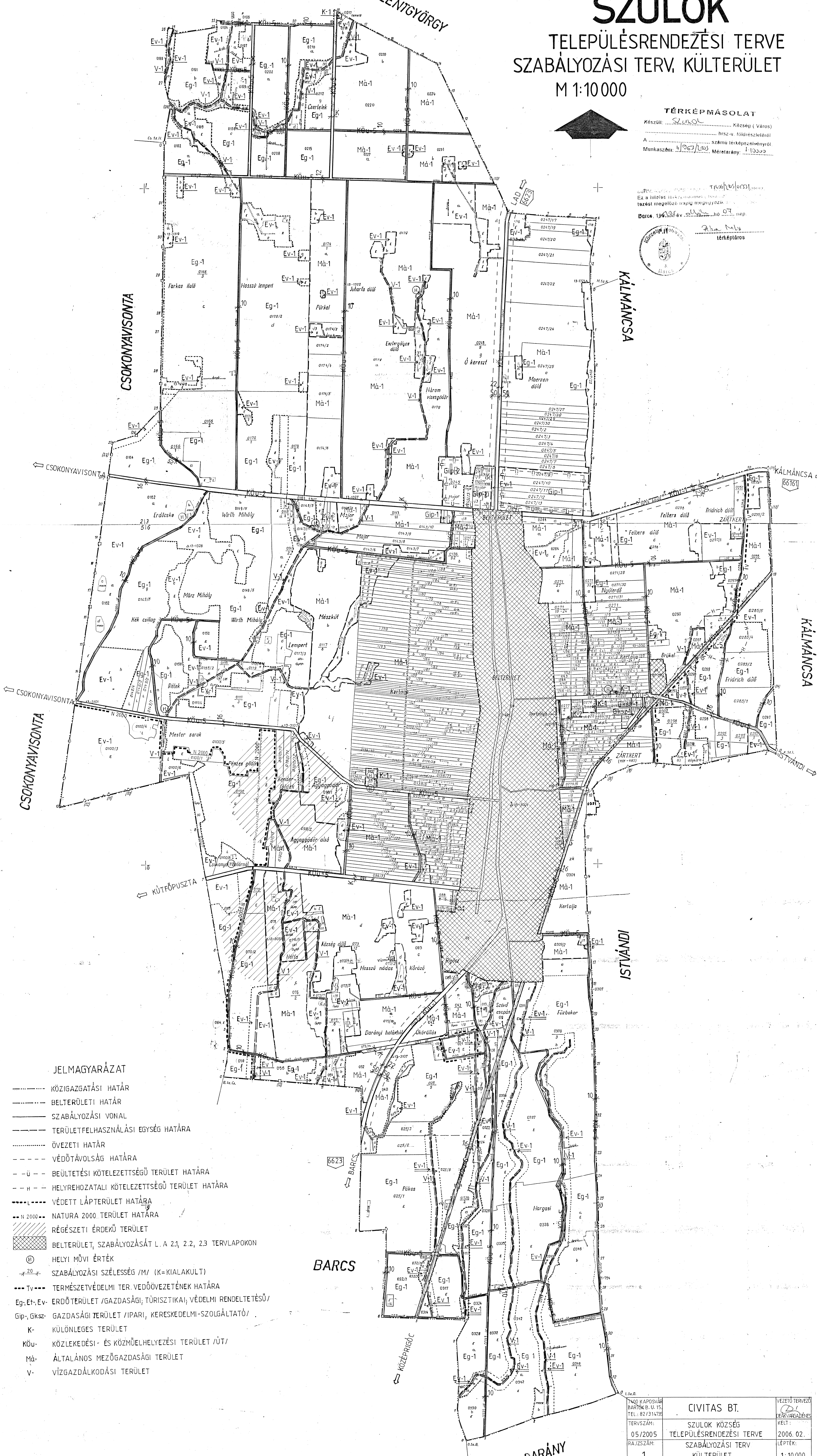
M 1:10 000

TÉRKÉPMÁSOLAT

Készült: SZULOK Község (Város)
Készítette: Irizs-u. földmérőiroda
A: SZÁMÚ térképszabványról
Munkaszám: 4/2017/103 Mérőterület: 1:10000



Barca, 1900 év. 2017. máj. 09. napján
Irképláros



JELMAGYARÁZAT

- KÖZIGAZGATÁSI HATÁR
- BELTERÜLETI HATÁR
- SZABÁLYOZÁSI VONAL
- TERÜLETFELHASZNÁLÁSI EGYSÉG HATÁRA
- ÖVEZETI HATÁR
- VÉDŐTÁVOLSÁG HATÁRA
- - - - - BEÜLTETÉSI KÖTELEZETTSÉGŰ TERÜLET HATÁRA
- - - - - HELYREHOZATALI KÖTELEZETTSÉGŰ TERÜLET HATÁRA
- - - - - VÉDETT LÁPTERÜLET HATÁRA
- - - - - NATURA 2000 TERÜLET HATÁRA
- ////// RÉGÉSZETI ÉRDEKŰ TERÜLET
- XXXXXX BELTERÜLET, SZABÁLYOZÁSÁT L. A 2.1, 2.2, 2.3 TERVLAPOKON
- ⊙ HELYI MŰVI ÉRTÉK
- + 20 + SZABÁLYOZÁSI SZÉLESSÉG /M/ (K=KIALAKULT)
- - - - - TERMÉSZETVÉDELMI TER. VEDŐÖVEZETÉNEK HATÁRA
- Eg, Et, Ev ERDŐTERÜLET /GAZDASÁGI, TÜRISZTIKA/; VÉDELMI RENDELTETÉSŰ
- Gip-, Gks- GAZDASÁGI TERÜLET /IPARI, KERESKEDELMI-SZOLGÁLTATÓ/
- K- KÜLÖNLEGES TERÜLET
- KÖ- KÖZLEKEDÉSI- ÉS KÖZMŰELHÉLYEZÉSI TERÜLET /ÚT/
- Má- ÁLTALÁNOS MEZŐGAZDASÁGI TERÜLET
- V- VÍZGAZDÁLKODÁSI TERÜLET

7400 KAPOSVÁR BARTÓK B. U. 15 TEL.: 82/314735	CIVITAS BT.	VEZETŐ TERVEZŐ DÉNYI/ARGALÉNY
TERV SZÁM: 05/2005	SZULOK KÖZSÉG TELEPÜLÉSRENDEZÉSI TERVE	KÉLT: 2006. 02.
RAJZ SZÁM: 1.	SZABÁLYOZÁSI TERV KÜLTERÜLET	LEPTÉK: 1:10 000