
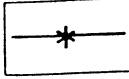
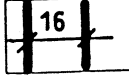



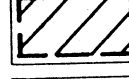


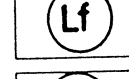
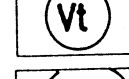


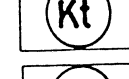

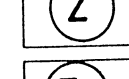
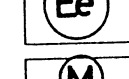
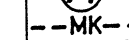


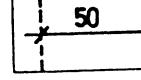

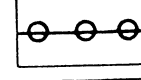
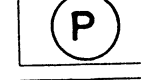


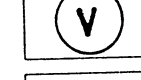




Jelmagyarázat:

-  belterületi határ ill. beépítésre szánt terület határa
-  megszüntető jel
-  tervezett szabályozási vonal
-  irányadó telekosztás
-  területfelhasználási egység határa
-  építési övezet határa
-  építési hely
-  kijelölt építési határvonal
-  készítendő részletes szabályozási terv határa
-  falusias lakóterület
-  településközponti vegyes terület
-  kereskedelmi, szolgáltató gazdasági terület
-  sport célú különleges terület
-  temető
-  szabadidő központ
-  zöldterület (közpark)
-  egészségügyi, szociáli, turisztikai erdő
-  műemlék, műemléki környezet

-  helyi védelemre javasolt objektum
-  beültetési kötelezettség határa
-  védőtávolság
-  közuti közlekedési terület
-  vegyesforgalmi út, szervízút
-  parkoló
-  garázs
-  gyalogút
-  vizgazdálkodási terület
- 
- 

	T	0,5	40	2
Lf	0	30		
I	3-5,5	1000		

építési övezet jele	beépítési mód		beépítési %	
	számvetés (T - teljes, A - részleges)	szárművel arány	legnagyobb arányú %	plévd. beosztás

2031742

CSESZTREG

központi belterület

456 750

1:1000

SZOLGÁLATI HASZNÁLATRA

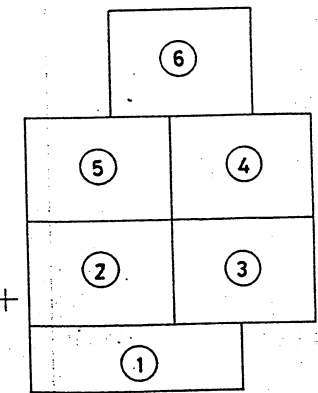
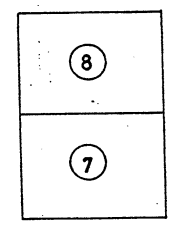
31-213-114a
(7.14a)

31-213-113a
(7.13a)

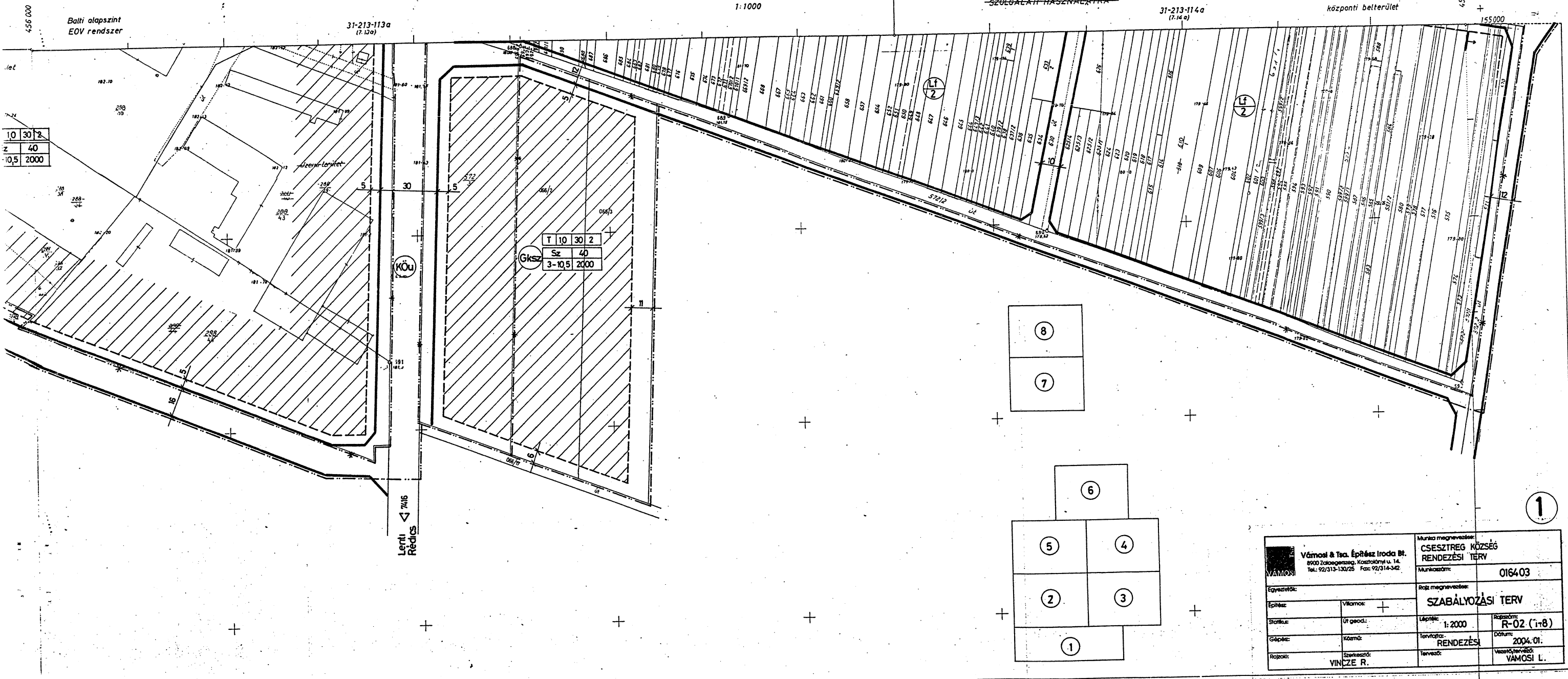
Balti alapszint
EOV rendszer

10	30	2
Z	40	
10,5	2000	

T	10	30	2
Sz	40		
Gksz	3-10,5	2000	



Vámosi & Tsa. Építész Iroda Bt. 8900 Zalaegerszeg, Kosztolányi u. 14. Tel: 92/313-130/25 Fax: 92/314-342		Munka megnevezése: CSESZTREG KÖZSÉG RENDEZÉSI TERV	
Egyeztető:		Munkaszám: 016403	
Építész:		Rész megnevezése:	
Statisztika:		SZABÁLYOZÁSI TERV	
Gépjel:		Lépték: 1:2000	Rajzsorszám: R-02 (1+8)
Rajzok:		Tartalom: RENDEZÉS	Dátum: 2004.01.
Vezető tervező: VINCZE R.		Tervező:	Vezető tervező: VAMOSI L.



1:1000
31-213-113a
(7.12a)

SZOLGÁLATI HASZNÁLATRA

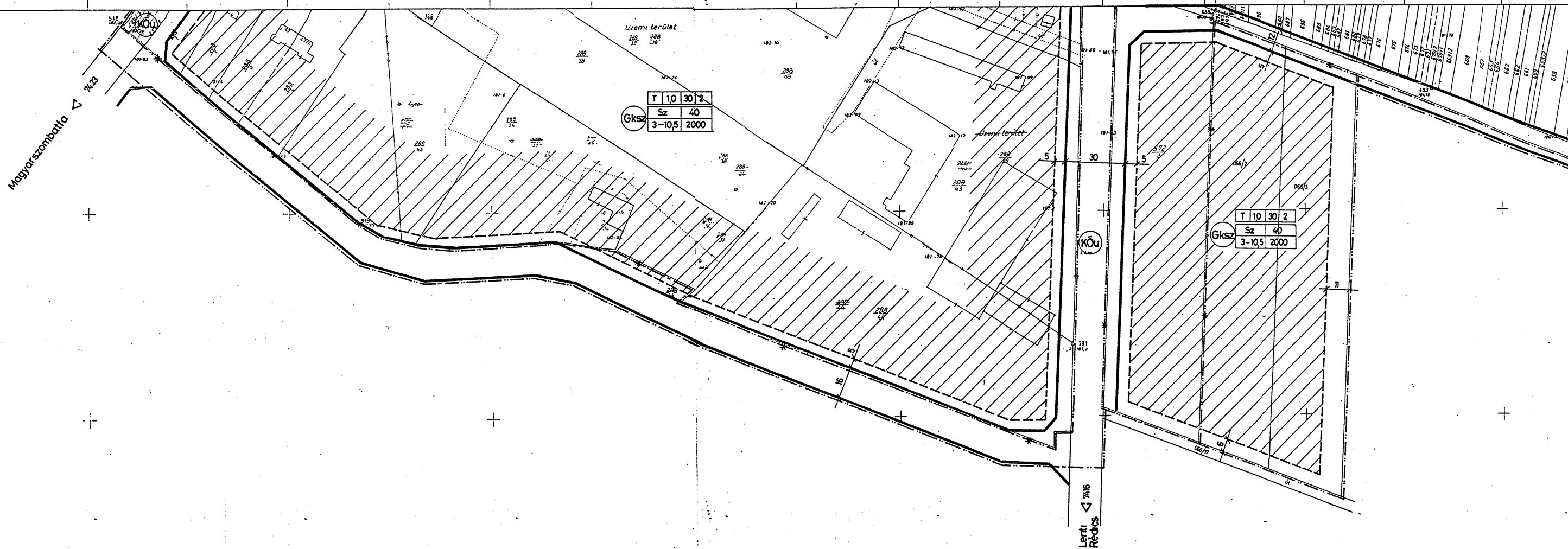
2031742
CSESZTREG
központi belterület

456 000

Balti alapszint
EOV rendszer

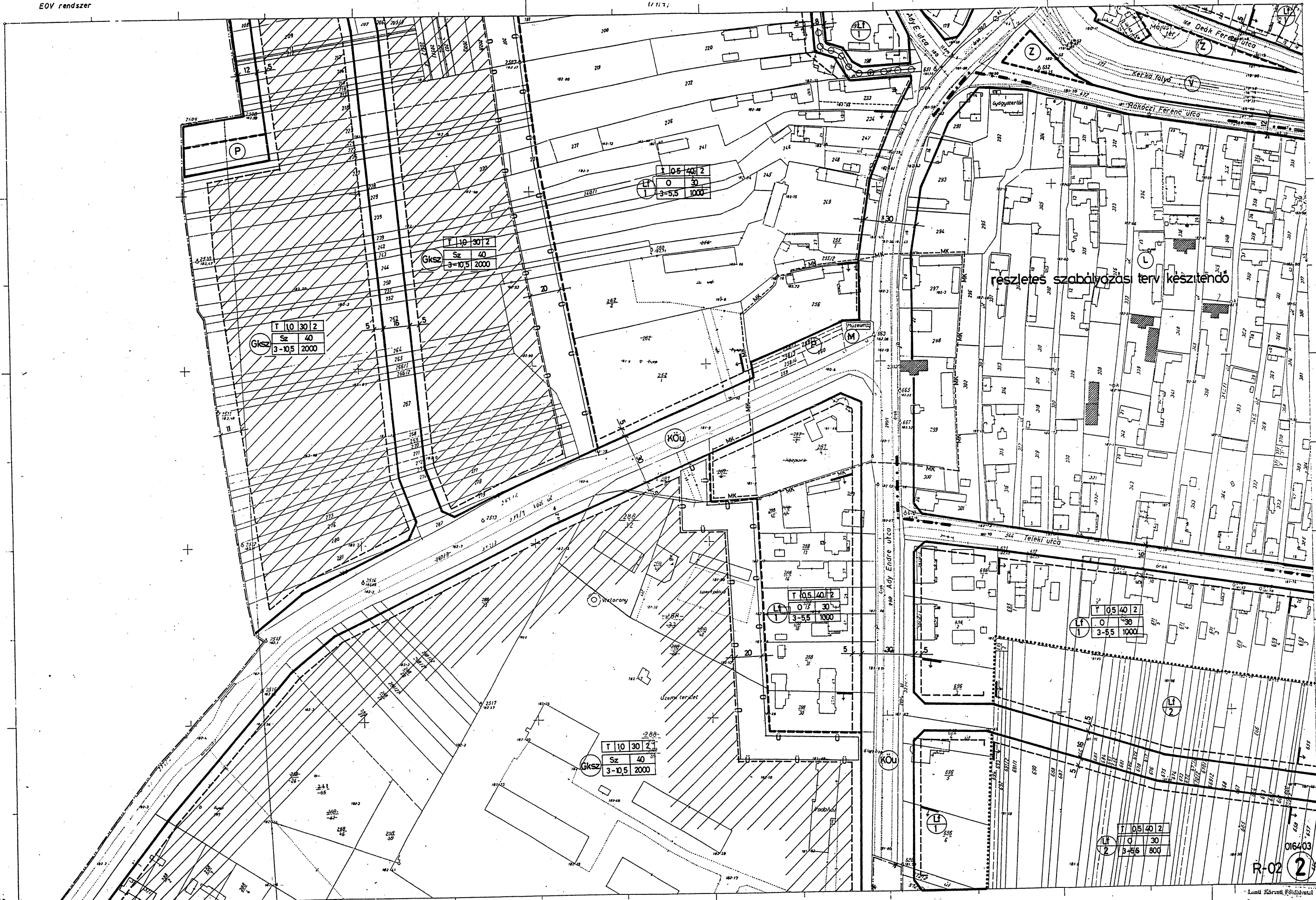
31-213-113a
(7.12a)

1:1000



Magyarszombatfa ∇ 74/23

Lenti Rédlés ∇ 74/16



155 000

455 700

Sokszorosította az FTH Kartográfiai Vállalata
1988
Kiadástól felelős: Papp Váry Árpád
FOMI ENG.SZ. 6020:1988.


31-124-242
(6-42)

31-213-131
(7-31)

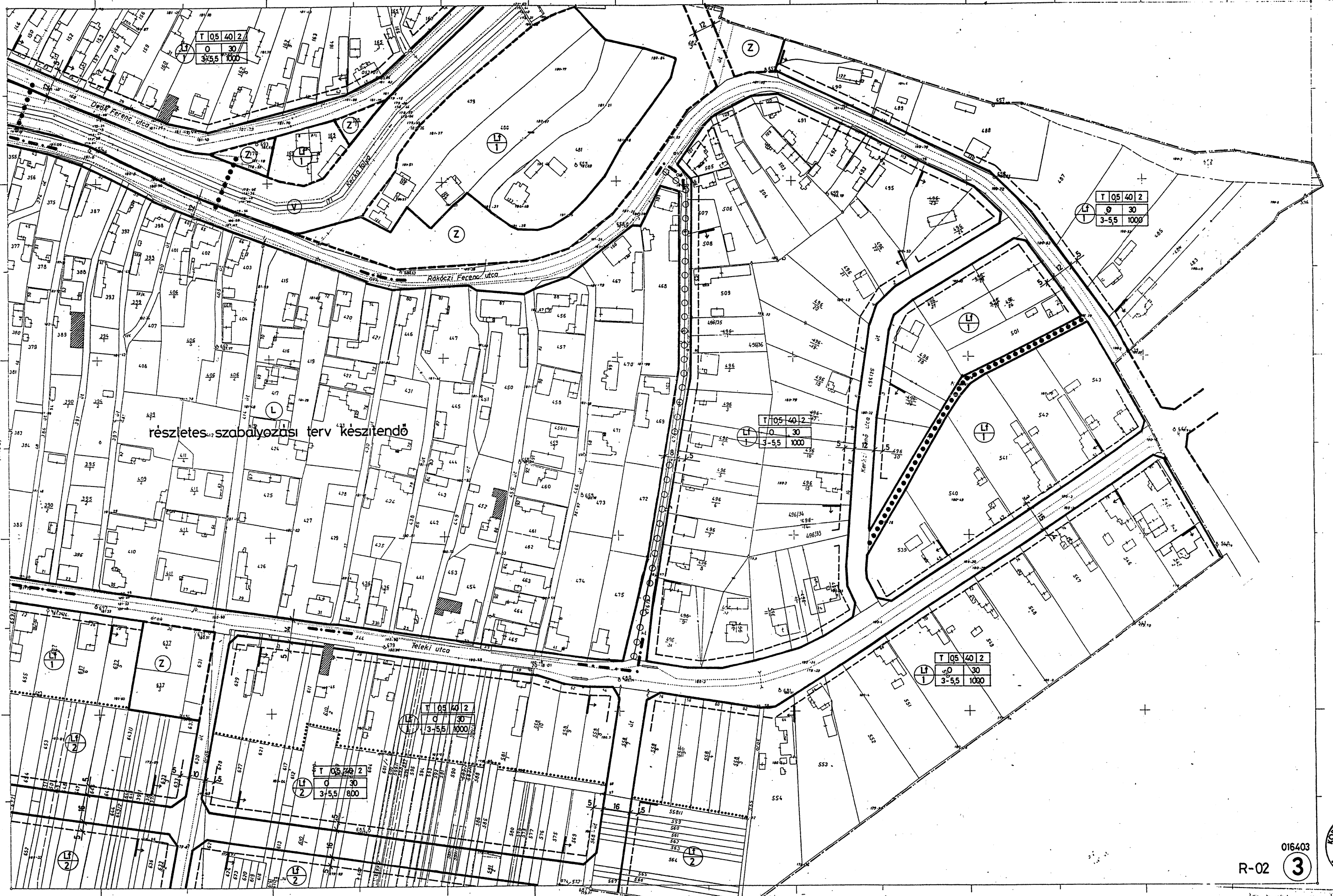
A megnevezés felmérést a 47460/1963. OFM 11. számú F.7. Szabályzat előírásai szerint a
Lenti Földhivatal által elvégzett méréseire 1988. évi.

Asz utat illetően a 47460/1963. OFM 11. számú F.7. Szabályzat előírásai szerint a Földhivatal
a kért szabályozási terv készítését megelőzően megvizsgálta a terület
nyilvánított állapotát.
Lenti, 1988. október 10. napján
Szt. sz. 100/100

R-02 2



Lenti Községi Földhivatal
31-213-111a
Asz utat illetően a 47460/1963. OFM 11. számú F.7. Szabályzat előírásai szerint a Földhivatal
a kért szabályozási terv készítését megelőzően megvizsgálta a terület
nyilvánított állapotát.
Lenti, 1988. október 10. napján
Szt. sz. 100/100



31-213-113 a
(173a)

155000
456 450

Sokszorosította az FTH Kartográfiai Vállalata
1988
Kiadásért felel: dr. Papp-Váry Árpád
FOMI ENG.SZ.: 6020/1988.

31-213-131
(173)

A megjelölt terület a 41480/1983. évi FTH sz. 7.7. cikkével módosított 1988. évi
Lent. Földművelési és Erdőgazdálkodási törvény 1988. évi módosításával módosított.

Az új tervtervezést a 41480/1983. évi FTH sz. 7.7. cikkével módosított 1988. évi
Lent. Földművelési és Erdőgazdálkodási törvény 1988. évi módosításával módosított.

016403
R-02 3



31-213-112 a
A községi vagy a területi önkormányzatok (helyi önkormányzatok) a közzétett megjelölt nappal megkezdik a nyilvántartott állapotok (172a)
Lent. Földhivatal, 2003. február 22. nap
Szá. sz.: 2003/1061
Tervező: [Signature]

Balti alapszint
EOV rendszer

1:1000
31-211-333
(3.33)

SZOLGÁLATI HASZNÁLATRA

2031 742
CSESZTREG
központi belterület

457 200
156 000



31-213-110
(7.14a)

456 450


Sokszorosította az FTH Kartográfiai Vállalata
1988
Kiadásért felel: dr. Papp-Vány Árpád
FOMI ENG.SZ.: 6020/1988

31-213-110
(7.14a)

A magassági felmérést a 47460/1983. OFTH számú Szabályzat előírásai szerint a Fő térképész Lenti Földhivatal földmérési osztálya végezte 1988. évben.

As új felmérést a 47460/1983. OFTH számú Szabályzat előírásai szerint a Fő térképész Lenti Földhivatal földmérési osztálya végezte 1988. évben.

016403
R-02 4



Lenti Községi Földhivatal
31-213-110a
As adatok vagy a felmérés adatai alapján a keltetést megelőző napig meggyenek a nyitvatartás napján.
Lenti, 1988. május 12. nap
Készítette: [Signature]



31-213-111a
(7.11a)

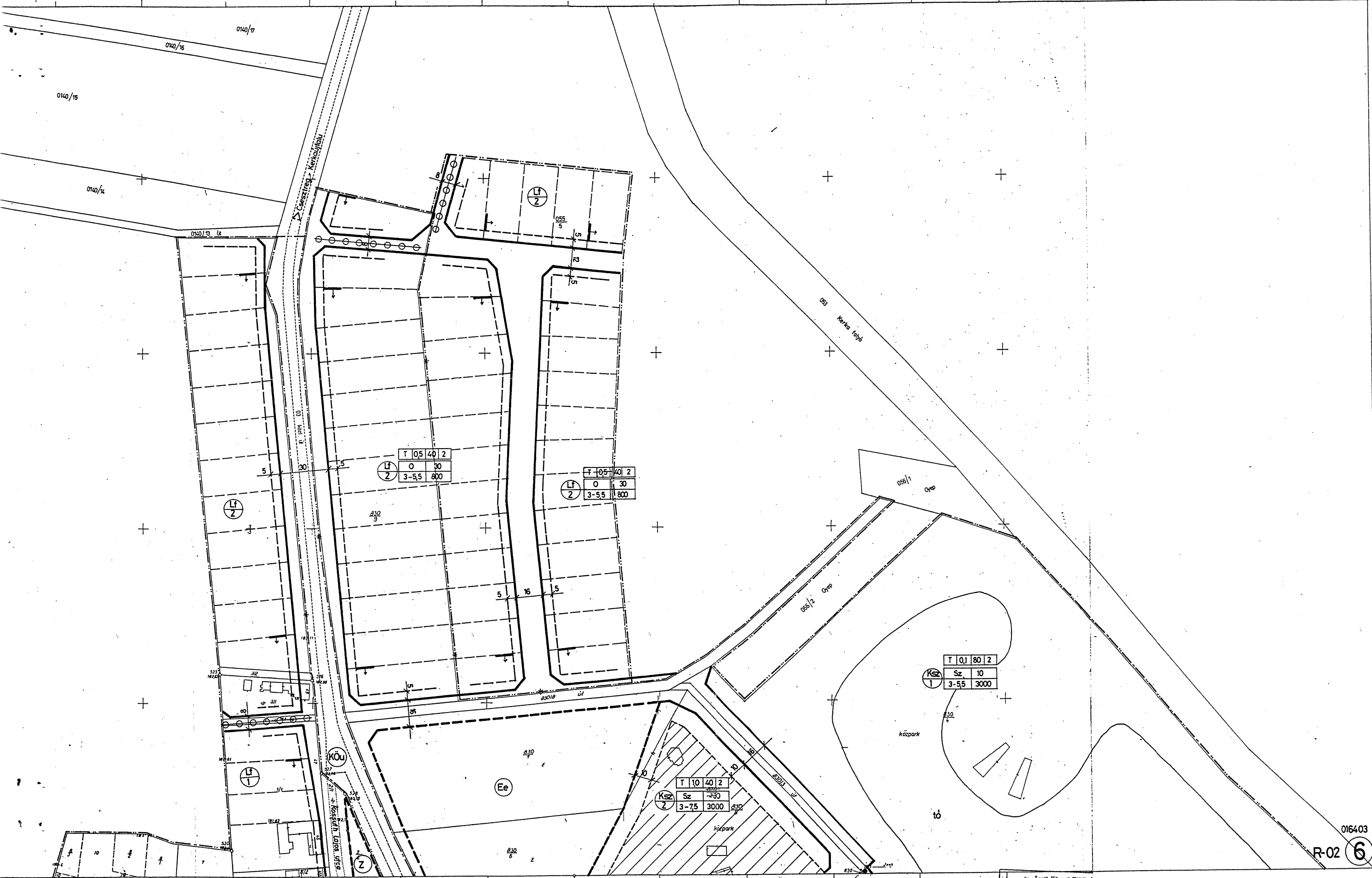
Léti Földmérési Földi eljárások végzése 1986. évben.

Léti Földmérési Földi eljárások végzése 1986. évben.

Sz. sz.: 6020/1988

Léti Földmérési Földi eljárások végzése 1986. évben.





31-213-111a
(7.11a)

A megyei felmérés a 47460/1982. OFTH számú F.T. Szabályzat előírásai szerint a
Lenti Földhivatal földi eljárással végese 1986. évben.

31-213-112a
(7.12a)

Az új felmérés a 47460/1982. OFTH számú Szabályzat előírásai szerint a Földhivatal Lenti
Földi eljárással végese. A szerelvények befejezésének időpontja: 1986. november hó 3. nap.

Lenti Körzeti Földhivatal
 Az adatok vagy a térképrészlet
 a készítését megelőző állapot
 nyilvántartott állapot
 Lenti, 2008. év. 11. hó. 13. nap.
 Sajtó nr. 2008/11-11

016403
R-02 6



T	05	40	2
Lf	0	30	
I	3-5,5	1000	

T	05	40	2
Lf	0	30	
I	3-5,5	1000	

016403
R-02 7

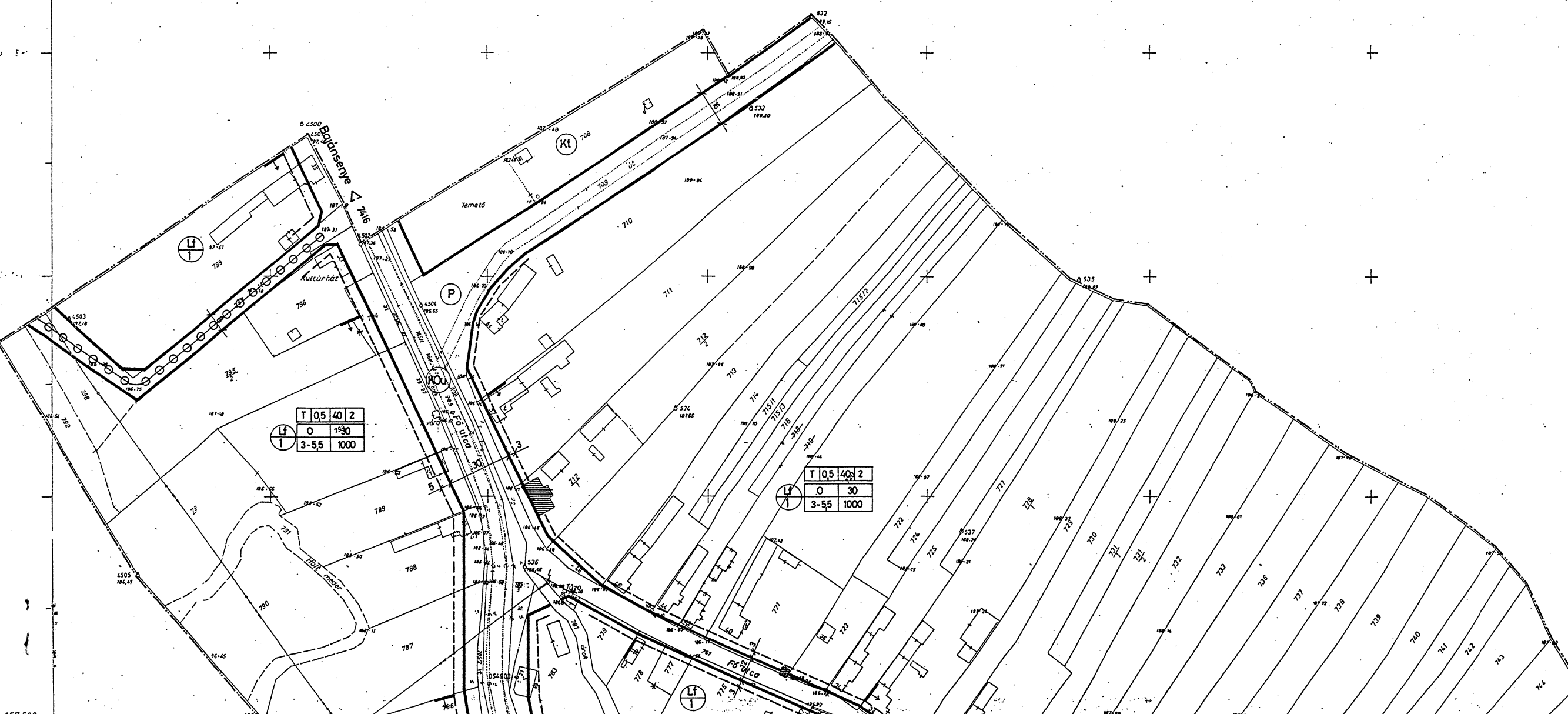


Sokszorosította az FTH Kartográfiai Vállalata
1988
Kiadásért felel: dr. Papp-Vány Árpád
FOMI ENG.SZ.: 6020/1983.

A magassági felmérést a 4740/1983. OFTH számú Szabályzat előírásai szerint a
Lenti Földhivatal földmérési osztálya végezte 1986. évben.

Az új felmérést a 4740/1983. OFTH számú F.T. Szabályzat előírásai szerint a Földmérési
osztály végezte. A szabványosított bejegyzésének időpontja 1986. november hó 3. nap

Lenti Körzeti Földhivatal
31-211-311a
Az adatok vagy a térkép részletei (Lenti Körzeti Földhivatal) a keltétől megváltozhatnak.
nyilvánított 1985.12.31.
Lenti, 1985. év. hó. nap
Sida: 2003/2001
A képtartalom aláírása



157 500

455 800

Sokszorosította az FTH Kartográfiai állalata
1988
Kiadásort felel: dr. Papp-Váry Ád
FOMI ENG.SZ.: 6020/1802.

31-211-313 a
(5.12 a)

A magassági felmérést a 47460/1983. OFTH számú F.7. Szabállyal előírtak szerint a
Lenti Földhivatal fotogrammetriai részlege 1986. évben.

Az új felmérést a 47460/1983. OFTH számú Szabályzat előírásai szerint a Földhivatal
Lenti Földhivatal fotogrammetriai részlege 1986. évben.

014603
R-02 (8)



Lenti Községi Földhivatal
 Az adatok vagy a térkép készítése során a
 a keltetést megelőző állapot alapján
 nyilvántartott állapotban
 Lenti, 1988. évi...
 542. sz.: ...
 Képfelvételek