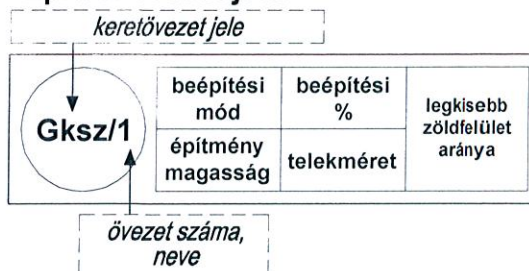


jelmagyarázat:




kötelező szabályozási elemek:

-  tervezési terület határa
-  belterület határa
-  tervezett beépítésre szánt terület határa
-  tervezett szabályozási vonal
-  övezethatár
-  építési vonal
-  építési hely
-  háromszintű zöldfelületi sáv
-  telepítendő fasor
-  műemléki környezet

Építési övezet jele:



tájékoztató elemek:

-  közterületi és meglévő telekhatár
-  védőtávolság és annak mértéke
-  karbantartási sáv

övezeti jelek:

- Gksz** kereskedelmi szolgáltató gazdasági terület
- Lf** falusias lakóterület
- Ksp** különleges sportterület
- KÖu** közúti közlekedési terület
- Má** általános mezőgazdasági terület
- Mü** mezőgazdasági üzemi terület
- V** vízgazdálkodási terület

Szabályozási Terv

22/2004.(IX. 28.) számú rendelet 4. számú melléklete

m=1:2 000

Ksz/2	Sz	30	40
	3-7,5	3000	

Közpark

Ksp	Sz	10	80
	3-7,5	3000	

829 sportpálya

Lf/1	O	30	40
	3-5,5	1000	

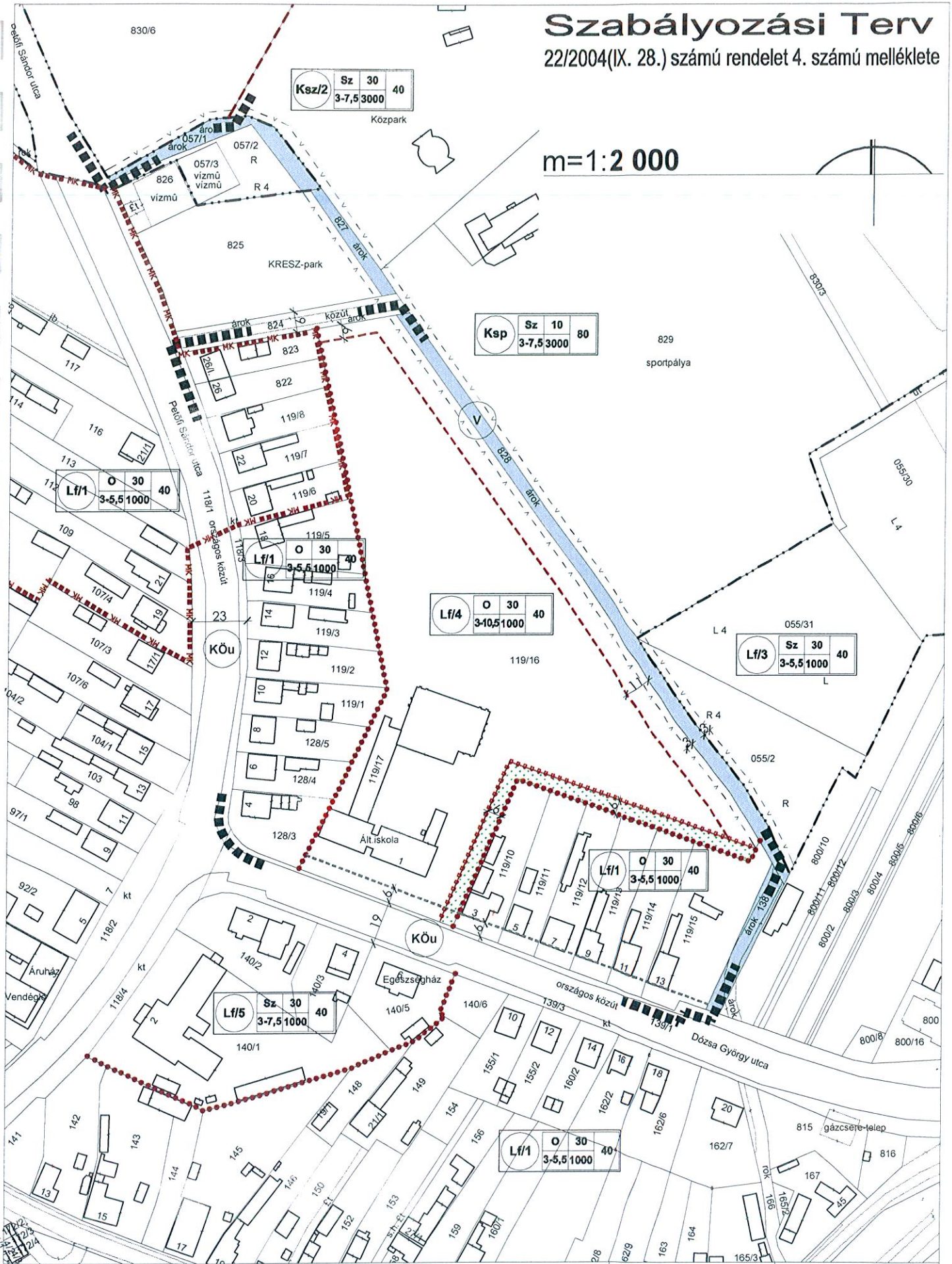
Lf/4	O	30	40
	3-10,5	1000	

Lf/3	Sz	30	40
	3-5,5	1000	

Lf/1	O	30	40
	3-5,5	1000	

Lf/5	Sz	30	40
	3-7,5	1000	

Lf/1	O	30	40
	3-5,5	1000	



02.

település:

Csesztreg község

terület: Dózsa Gy. utca - Kossuth L. utca - 824 hrsz között - 828 hrsz árok - 138 hrsz árok közti tömb területe

felelős tervező:

WOLF BEÁTA

TT1-01-2384/11

szabályozási tervlap:

SZTM-2010-02

m=1:2 000

4/2011.(II.25.)rendelet