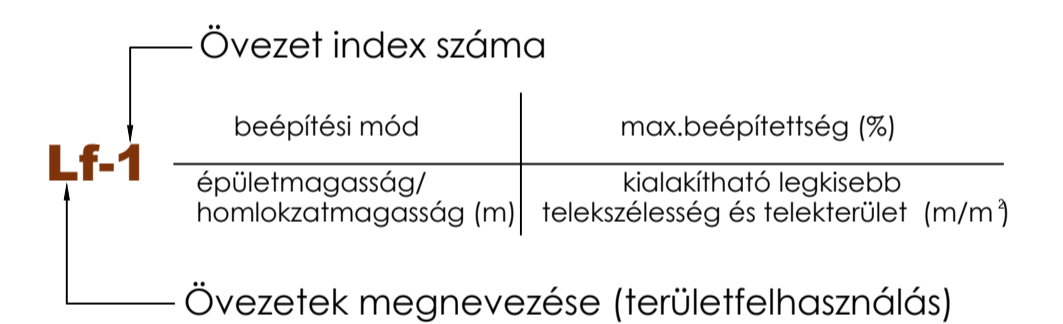
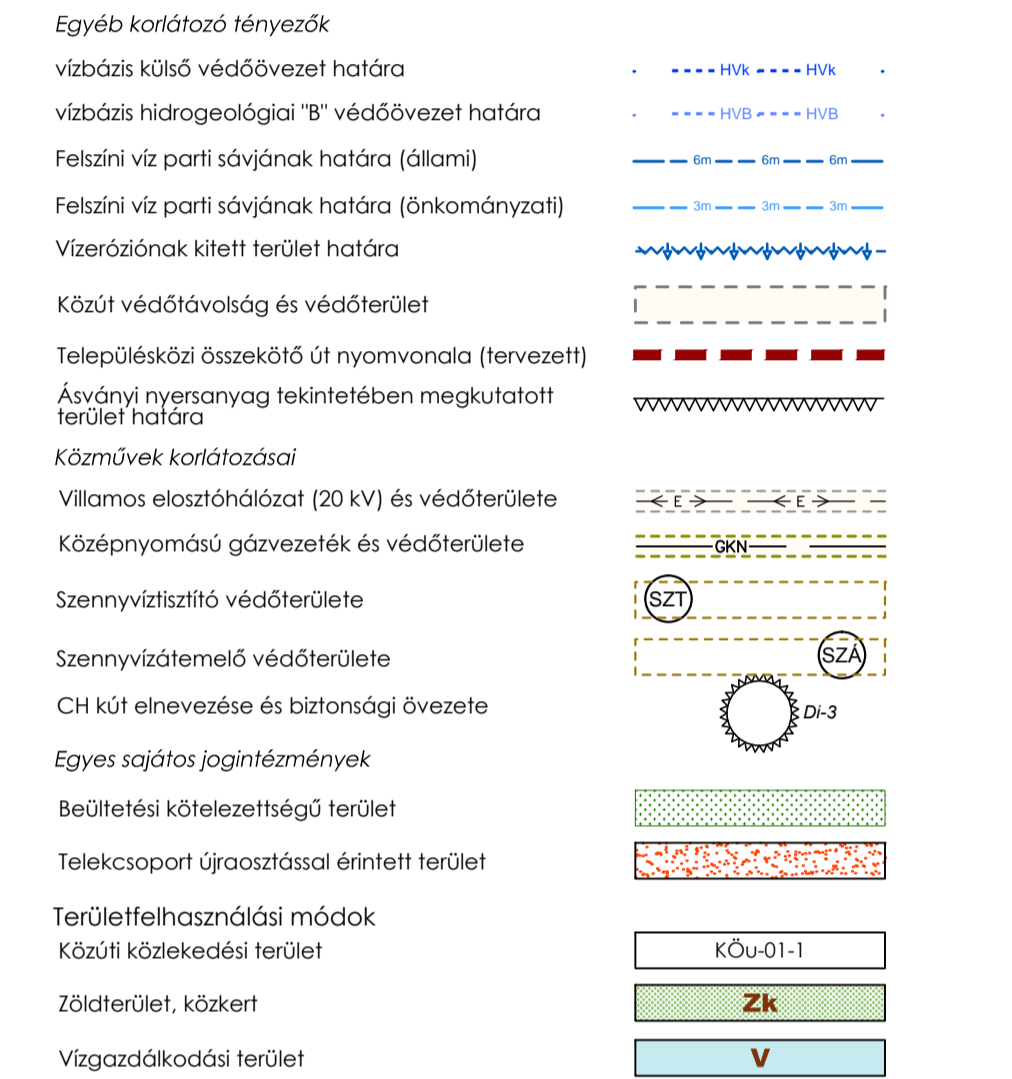
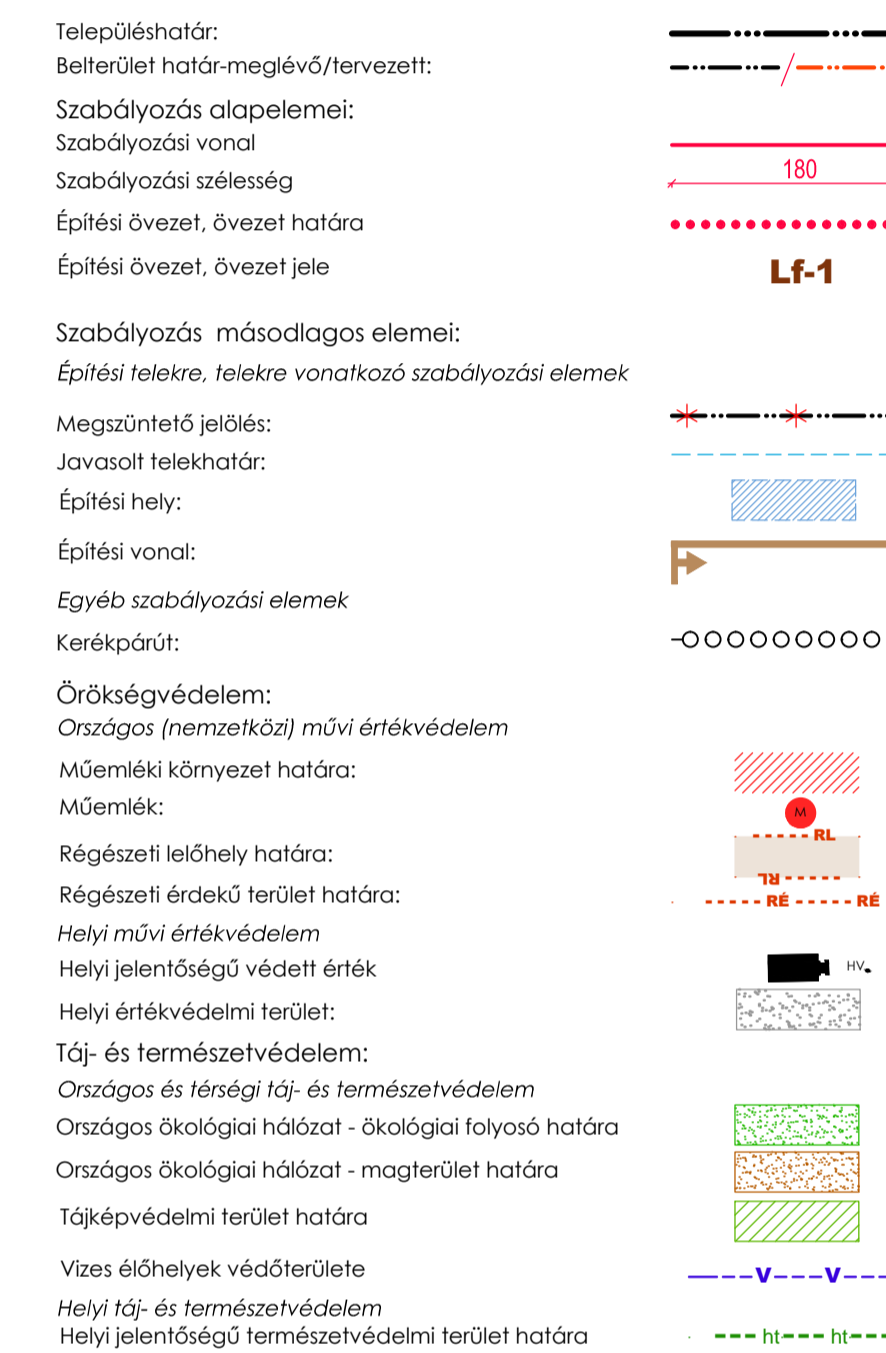


# Dióskál közigazgatási területe Szabályozási terv



## Jelmagyarázat:

(314/2012. (XI.08.) Kormányrendelet 6. melléklete alapján)



Beépítésre szánt övezetek normatív előírásai:

<b>Lf-1</b>	0 30 20 10 5,06.0 18/1000	<b>Gip-1</b>	Sz 50 5,58.5 30/3000	<b>Ksz</b>	Sz 10 7,57.5 övezet
<b>Lf-2</b>	Sz 30 20 10 5,06.0 20/1000	<b>Gip-2</b>	Sz 40 7,58.5 30/3000	<b>Kbi</b>	Sz 10 11/11 övezet
<b>Vt</b>	0 80 7,57.5 20/300	<b>Kmü</b>	Sz 40 7,58.5 50/5000	<b>Ksze</b>	Sz 30 8,04.0 övezet
<b>Vi</b>	0 85 7,58.5 20/1000				

Beépítésre nem szánt övezetek normatív előírásai:

<b>Kb-sp-1</b>	Sz 3 5,05.0 övezet	<b>Kb-k</b>	Sz 3 8,06.0 50/1ha
<b>Kb-sp-2</b>	Sz 0,3 7,57.5 15/3000		

