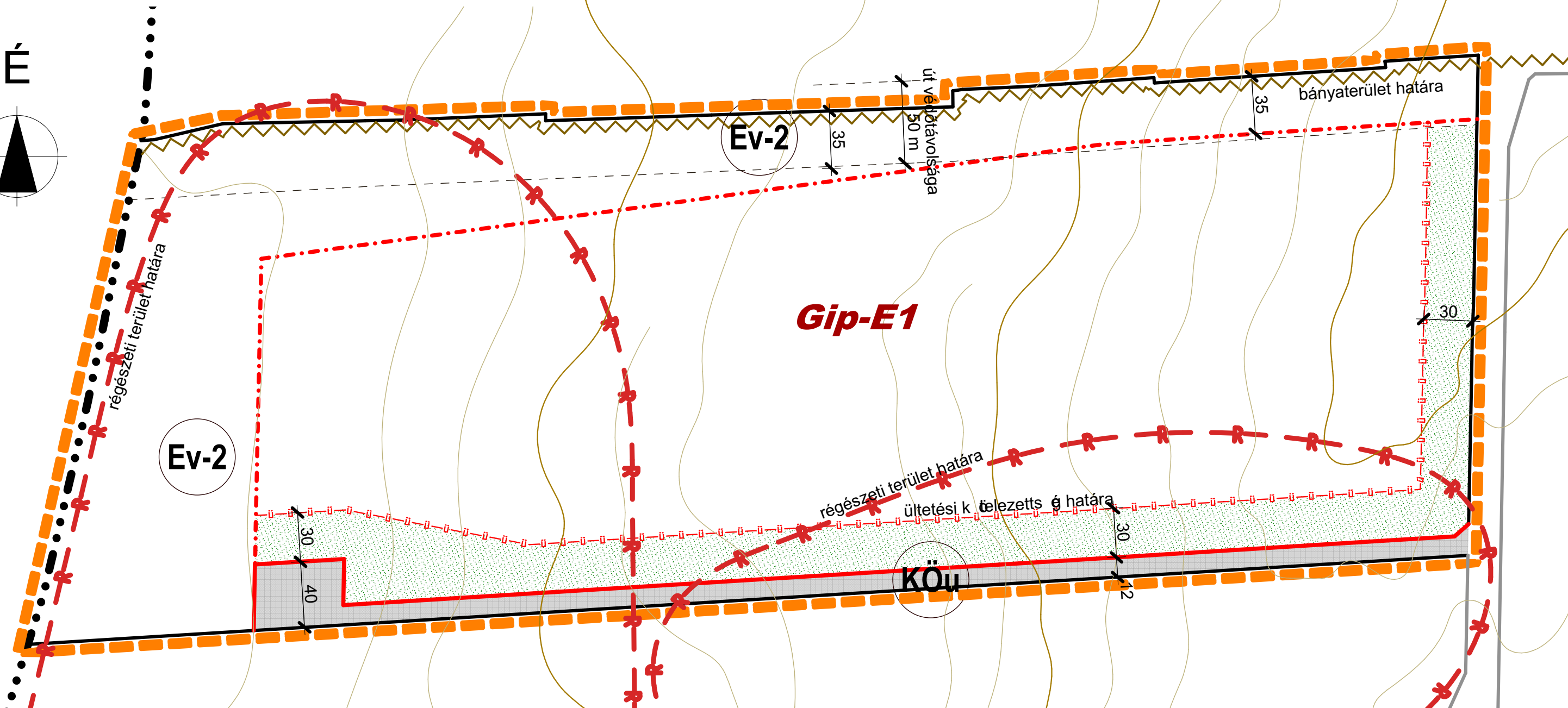
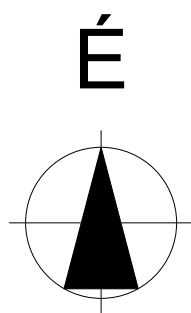








# ESZTEREGNYE KÖZSÉG TELEPÜLÉSRENDEZÉSI TERVE SZABÁLYOZÁSI TERVMÓDOSÍTÁS





M = 1 : 2500

2021. augusztus  
Szm - 2



**JELMAGYARÁZAT:**

-  tervezéssel érintett terület
-  közigazgatási terület határa
-  tervezett beépítésre szánt terület határa
-  közterület
-  meglévő szabályozási vonal
-  tervezett szabályozási vonal

-  beültetési kötelezettség határa
-  országos közút védőtávolságának határa
-  régészeti terület határa
-  bányaterület határa

**Gip-E1** egyéb ipari gazdasági terület

Gip-E1	SZ	50%
	12,5m	2000 m <sup>2</sup>

**Ev-2** védelmi célú erdőterület

**Köü** közúti közlekedési terület