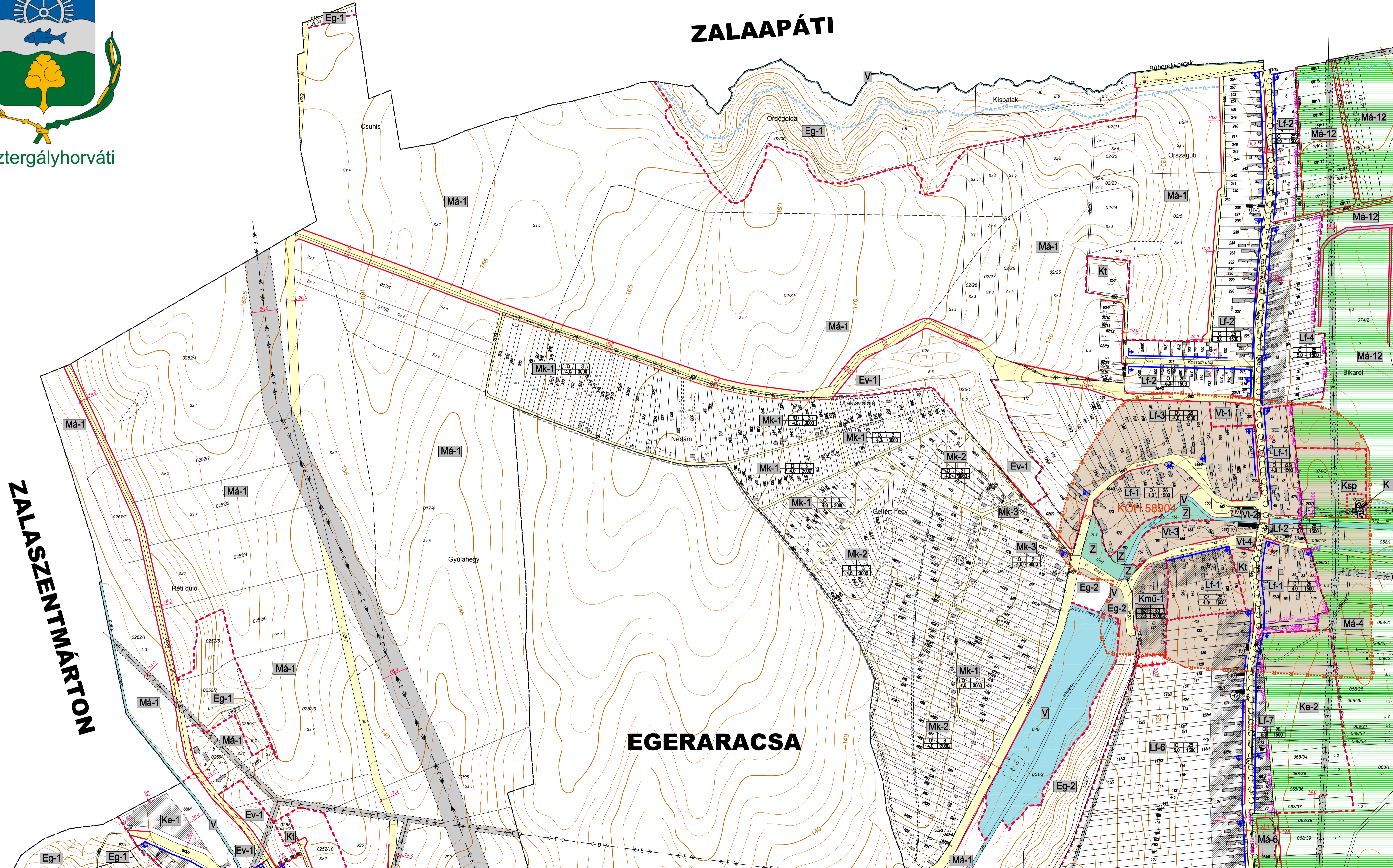


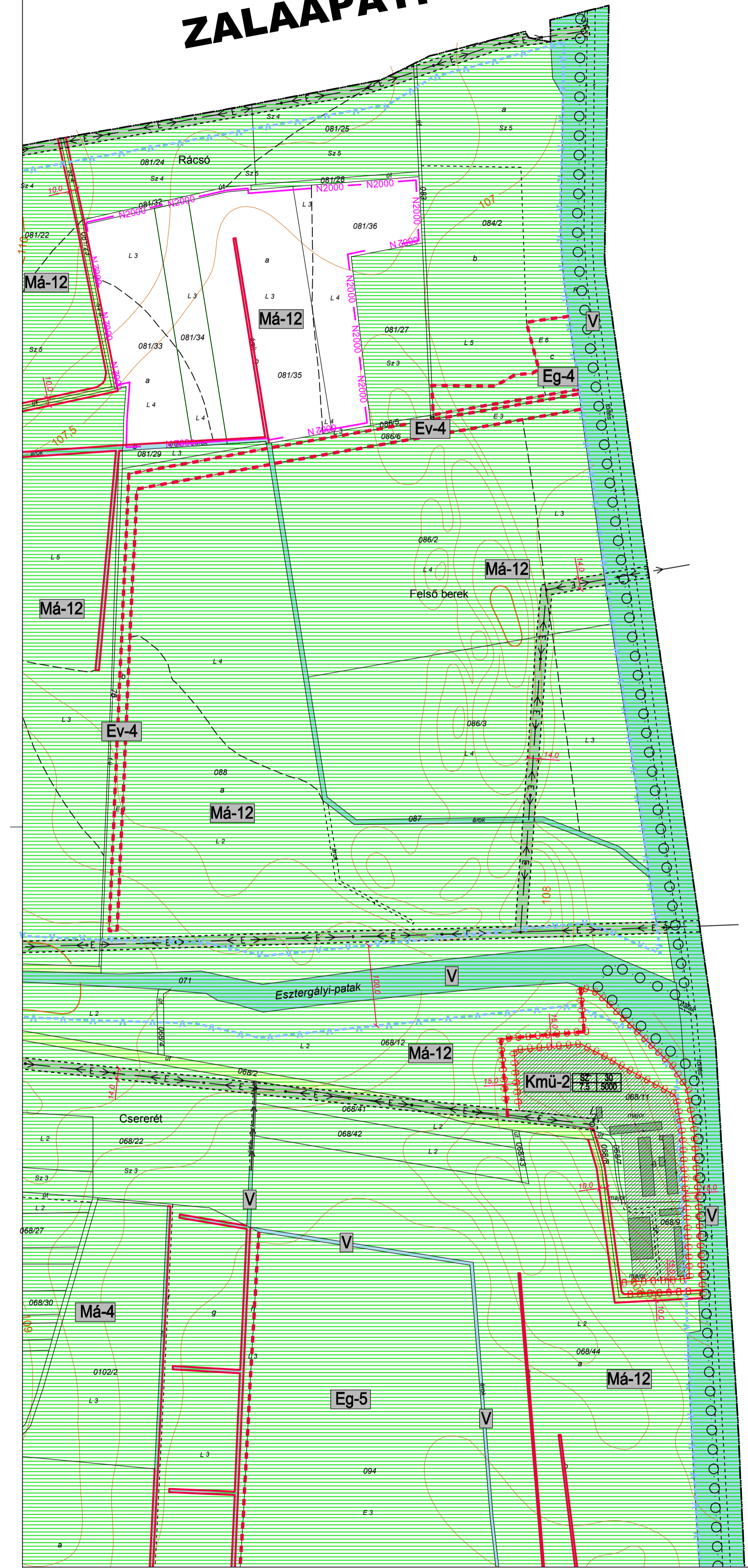
# ESZTERGÁLYHORVÁTI TELEPÜLÉS SZABÁLYOZÁSI TERV



1	2
3	4
5	6
	7

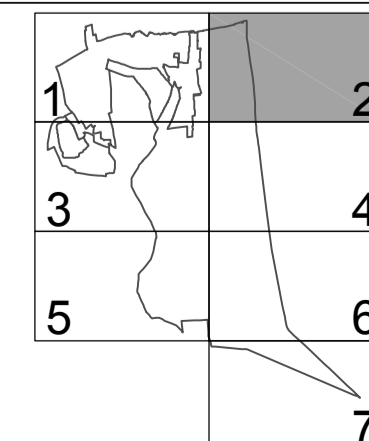
<p>ESZTERGÁLYHORVÁTI szabályozási terv módosítása jövőhatályos dokumentáció</p>		<p>2012. 12.</p>	<p>M=1:4 000</p>
<p>településtervező: okl. építésztervező, városépítész és tervezőmérnök TT-1-20-001</p>	<p>közmű és vízrendezési tervező: okl. építésztervező, vízépítész és tervezőmérnök K-10-120-018</p>	<p>közlekedési és vízrendezési tervező: okl. építésztervező, közlekedési tervezőmérnök K-10-120-018</p>	<p>tájrarendelési tervező: Balogh Zsolt okl. tájrakészítő K-11-0281</p>
<p>okl. építésztervező, városépítész és tervezőmérnök TT-1-20-001</p>	<p>okl. építésztervező, vízépítész és tervezőmérnök K-10-120-018</p>	<p>okl. építésztervező, közlekedési tervezőmérnök K-10-120-018</p>	<p>okl. tájrakészítő K-11-0281</p>

# ZALAAPÁTI



# SÁRMELLÉK

Az 1/2013. (II.05.) számú önkormányzati rendelet 1. melléklete



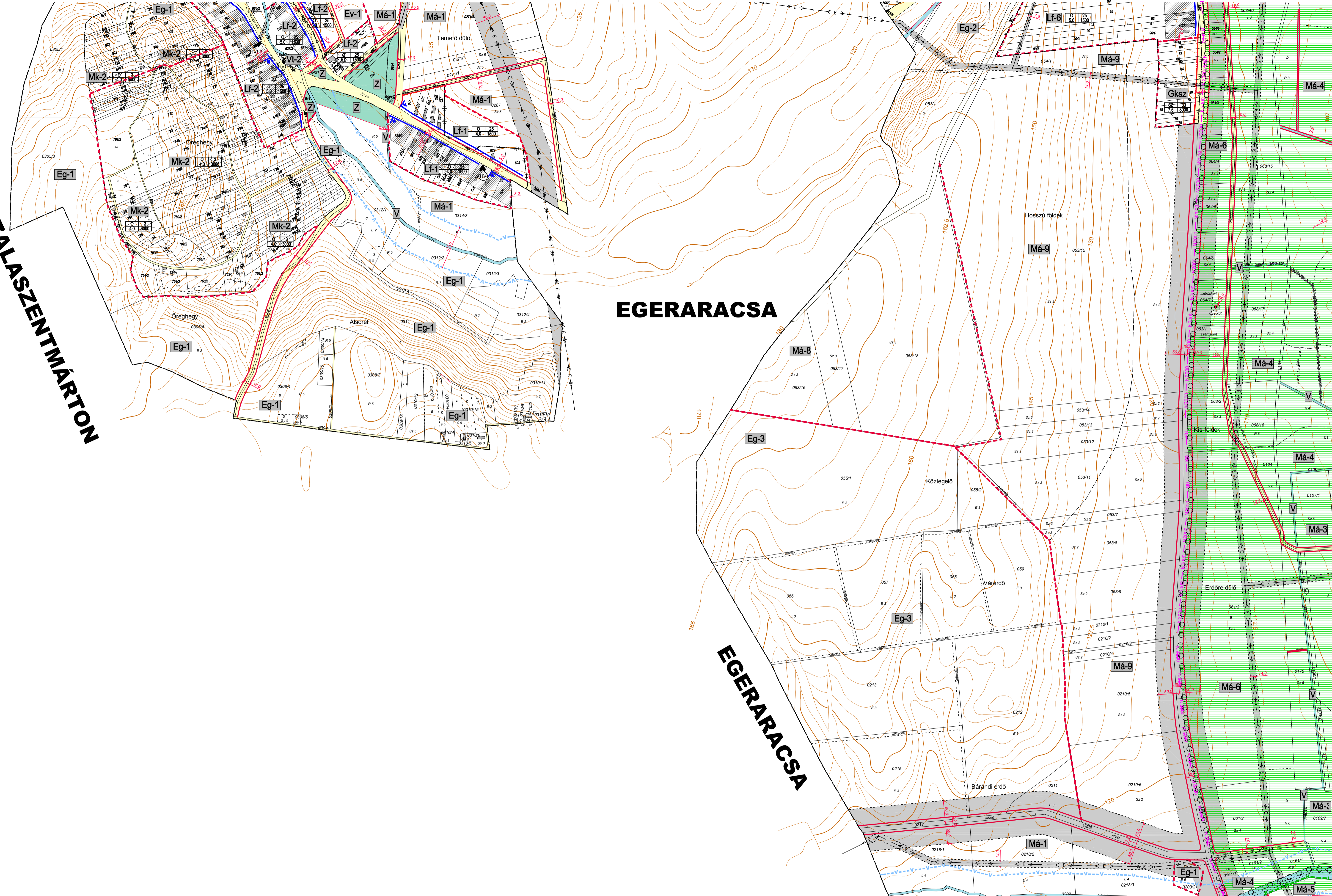
		<b>ESZTERGÁLYHORVÁTI</b>		<b>2012</b>
szabályozási terv módosítása jóváhagyott dokumentáció		2012. 12.		M=1:4 000
településtervező: Agó Ferenc okl. építész, város- és településrendezési szakmérnök TT-1-20-001	közmű és vízrendezési tervező: Ferencz Attila okl. építész településrendezési szakmérnök TV-20-0184	közlekedési és vízrendezési tervező: Földi János településrendezési szakmérnök K 16-1-20-0183	tájrendezési tervező: Balogh Zoltán okl. tájépítész K1-11-0281	környezetvédelmi tervező: Pethőházi Attila okl. környezetmérnök 20-0521 SZKV-Nu. SZKV-ve. SZKV-V.

készült az állami alapadatok felhasználásával

ZALASZENTMÁRTON

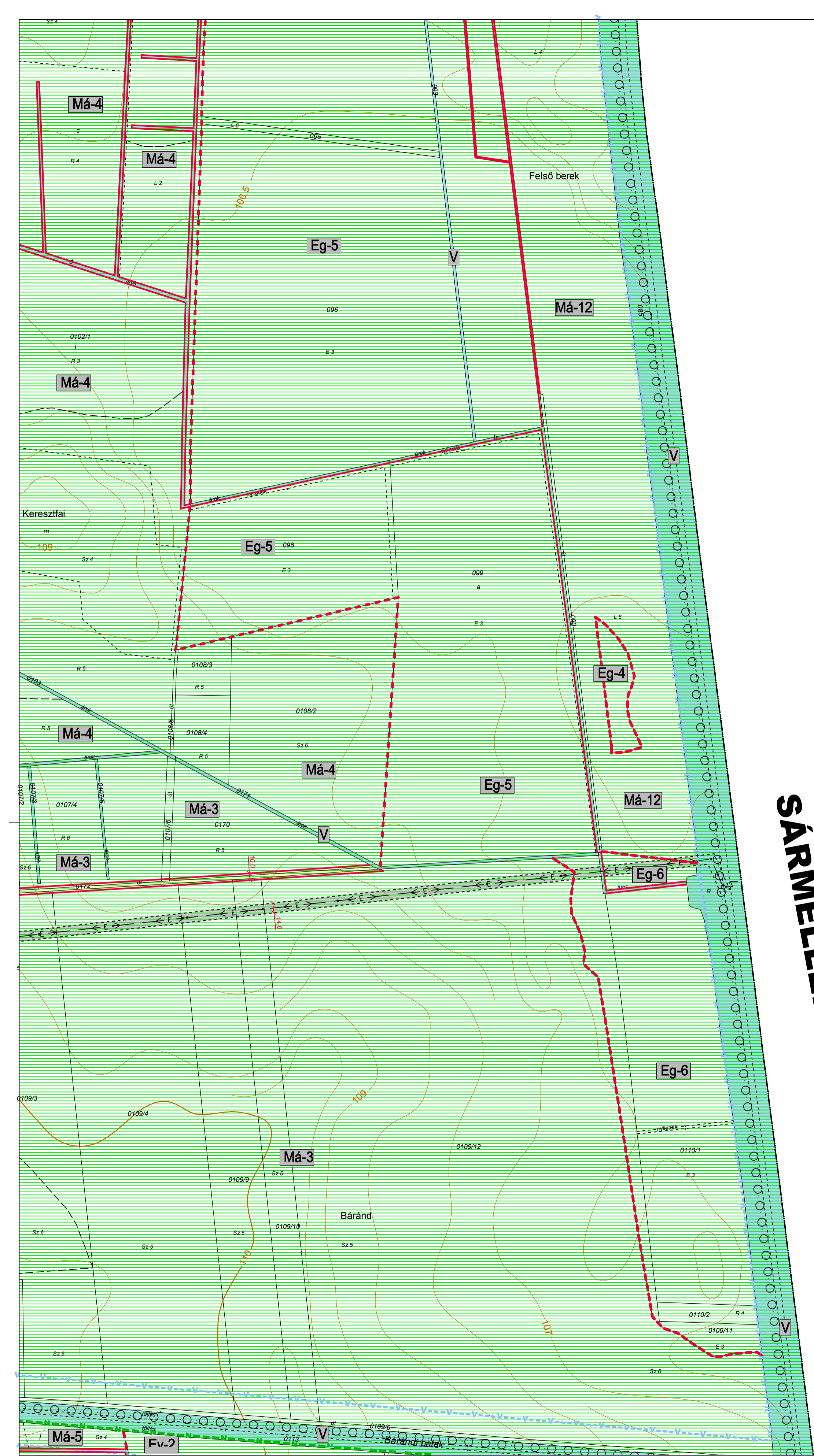
EGERARACSA

EGERARACSA



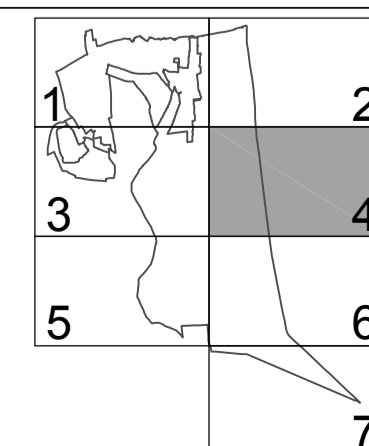
1	2
3	4
5	6
	7

		<b>ESZTERGÁLYHORVÁTI</b>		<b>3/2012</b>
szabályozási terv módosítása jóváhagyott dokumentáció		2012. 12.	M=1:4 000	
településtervező: Agó Ferenc okl. építészmérnök, városépítési és településrendezési tervező TT-1-20-001	közmű és vízrendezési tervező: Ferencz Attila okl. építészmérnök településrendezési és közlekedési tervező TV-20-0184	közlekedési és vízrendezési tervező: Tóth János okl. építészmérnök településrendezési és közlekedési tervező K-16-120-0183	tájrendezési tervező: Balogh Zoltán okl. tájépítész K1-11-0281	környezetvédelmi tervező: Pócskai Ágnes okl. környezetvédelmi és természetvédelmi tervező 20-02-01 SZVK Nu. SZVK le. SZVK v.



**SÁRMELLÉK**

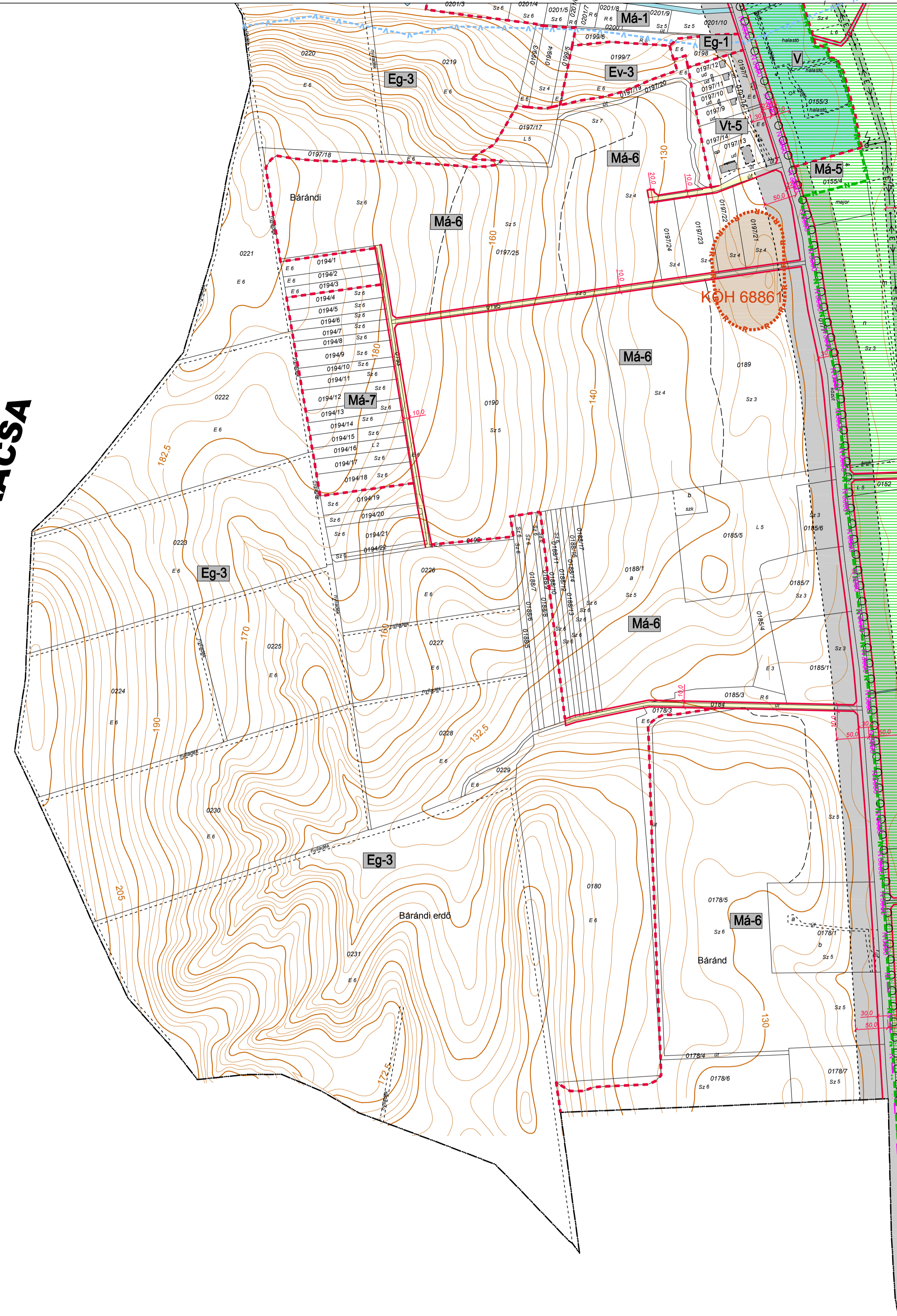
Az 1/2013. (II.05.) számú önkormányzati rendelet 1. melléklete



		<b>ESZTERGÁLYHORVÁTI</b>		<b>4/2012</b>
szabályozási terv módosítása jóváhagyott dokumentáció		2012. 12.		M=1:4 000
településtervező: Agó Ferenc okl. építész, városépítész és településrendezési szakmérnök TT-1-20-001	közmű és vízrendezési tervező: Ferencz Attila okl. építész településrendezési szakmérnök TV-20-0184	közlekedési és vízrendezési tervező: Földi János településrendezési szakmérnök K 16-120-0183	tájrendezési tervező: Balogh Zsombor okl. tájépítész K1-11-0281	környezetvédelmi tervező: Pethőházi Attila okl. környezetmérnök 20-0521 SZKV.hu; SZKV-ve; SZKV-vf

készült az állami alapadatok felhasználásával

# EGERARACSA

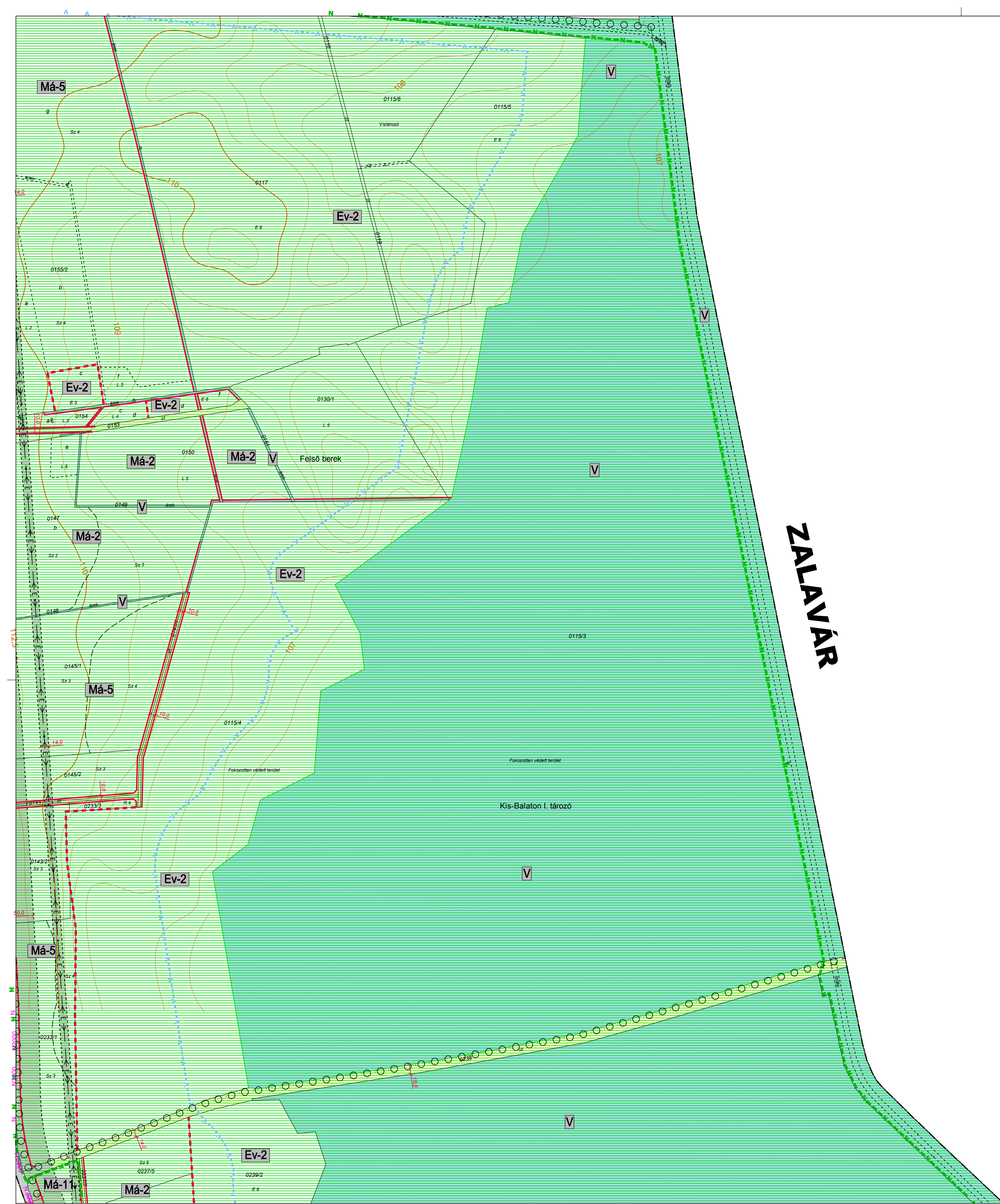


Az 1/2013. (II.05.) számú önkormányzati rendelet 1. melléklete

1	2
3	4
5	6
	7

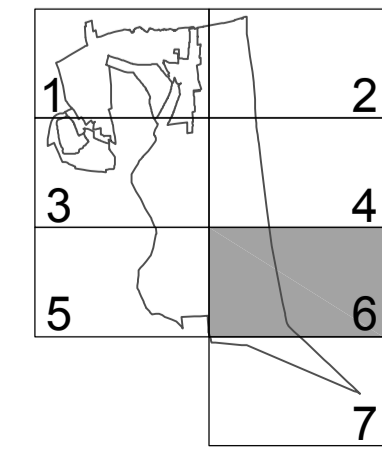
		<b>ESZTERGÁLYHORVÁTI</b>		<b>5/2012</b>
szabályozási terv módosítása jóváhagyott dokumentáció		2012. 12.		M=1:4 000
településtervező: Agó Ferenc ökl. építészeti, városépítési és településrendezési tervező TT-1-20-001	közmű és vízrendezési tervező: Ferencz Attila ökl. építészeti településrendezési tervező TV-20-0184	közlekedési és vízrendezési tervező: Tóth János településrendezési tervező K 16-120-0183	tájrendezési tervező: Balogh Zoltán ökl. tájépítész K1-11-0281	környezetvédelmi tervező: Pethőhás Attila ökl. környezetvédelmi 20-021 SZKV.hu; SZKV-ve; SZKV-vf

készült az állami alapadatok felhasználásával



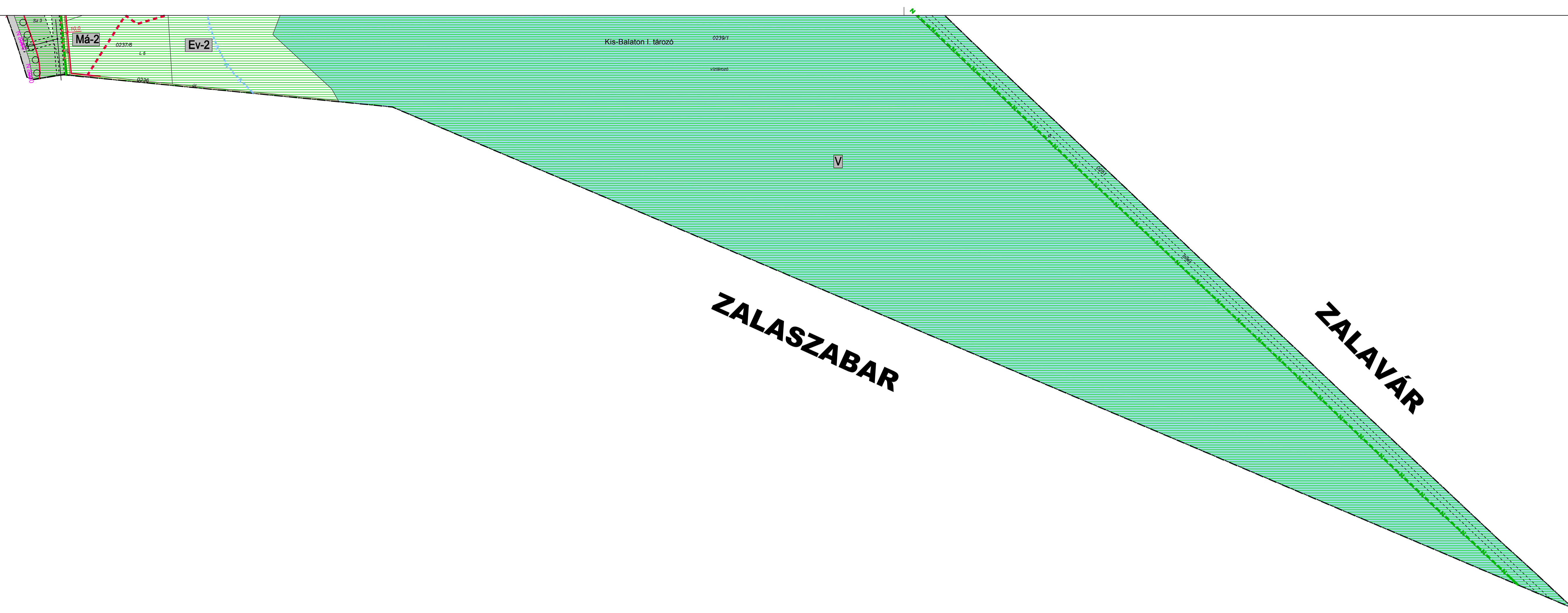
ZALAVÁR

Az 1/2013. (II.05.) számú önkormányzati rendelet 1. melléklete



		<b>ESZTERGÁLYHORVÁTI</b>		<b>6/2012</b>
szabályozási terv módosítása jóváhagyott dokumentáció		2012. 12.		M=1:4 000
településtervező: Agó Ferenc okl. építész, városépítész és településrendezési szakmérnök TT-1-20-001	közmű és vízrendezési tervező: Ferencz Attila okl. építész településrendezési szakmérnök Tv-20-0184	közlekedési és vízrendezési tervező: Földházi Attila okl. építész településrendezési szakmérnök K 16-1-20-0183	tájrendezési tervező: Balogh Zsombor okl. tájépítész K1-11-0281	környezetvédelmi tervező: Földházi Attila okl. környezetmérnök 20-0521 SZKV-ny. SZKV-ve. SZKV-v.

készült az állami alapadatok felhasználásával



**Jelmagyarázat:**

**Övezetek:**

Övezetek szabályozása	<b>Lf-2</b>	beépítési mód	maximális beépítettség (%)
Övezet jele	0 3 33 11800	maximális építmény magasság (m)	kialakítható legkisebb telekterület (m <sup>2</sup> )

**Vonalas szabályozási elemek:**

- településhatár
- belterület határ
- különleges külterület határ:
- megszüntető jel
- szabályozási vonal
- területfelhasználási egység határa
- területfelhasználási egységen belüli övezetek határa
- felszíni víz védőterületének (sávjainak) határa
- Nemzeti park területének határa
- Villamos alaphálózat (120-400 kV)
- Villamos elosztóhálózat (20-120 kV)
- Nyomott szennyvíz nyomvonalja
- Csapadékvíz elvezető árok
- Csapadékvíz elvezető árkok
- Kerékpárút
- Gyalogút
- védőterület, védősáv határa

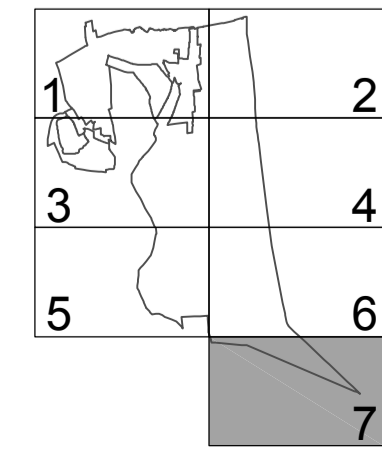
**területi szabályozási elemek:**

- közúti közlekedési terület
- vízgazdálkodási terület
- építési hely
- beültetési kötelezettségű terület
- nyilvántartott régészeti lelőhely területe és határa
- NATURA 2000 területe és határa
- Közlekedési és közmű védőterületek

**egyéb szabályozási elemek:**

- szabályozási szélesség
- kötelező építési vonal
- kötelező telekhatár
- Kijelölt oldalhatár
- ingatlannyilvántartásban feltüntetett épület (lakóépület / gazdasági / közösségi épület)
- ingatlannyilvántartásban nem szereplő, meglévő, vagy tervezett épület
- védett helyi művi érték

Az 1/2013. (II.05.) számú önkormányzati rendelet 1. melléklete



		<b>ESZTERGÁLYHORVÁTI</b>		<b>7/2012</b>
szabályozási terv módosítása jóváhagyott dokumentáció		2012. 12.		M=1:4 000
település-tervező: Agó Ferenc okl. építészmérnök, városépítési és településrendezési szakmérnök TT-1-20-001	közmű és vízrendezési tervező: Ferencz Attila okl. építészmérnök településrendezési és közmű tervező TV-20-0184	közlekedési és vízrendezési tervező: Tóth János településrendezési és közlekedési tervező K 16-120-0183	tájrendezési tervező: Balogh Zsuzsanna okl. tájépítész KI-11-0281	környezetvédelmi tervező: Pethőházi Attila okl. környezetmérnök 20-0521 SZKV-Nu; SZKV-Ve; SZKV-Vt

készült az állami alapadatok felhasználásával