"5. melléklet a 16/2018. (VII.5.) önkormányzati rendelethez

LENTI VÁROS
Településrendezési eszközök
SZABÁLYOZÁSI TERV
Városrészek, jellemzően beépítésre szánt területek

M = 1 : 4.000

Jelmagyarázata megegyezik az SZ-2 tervlapéval.

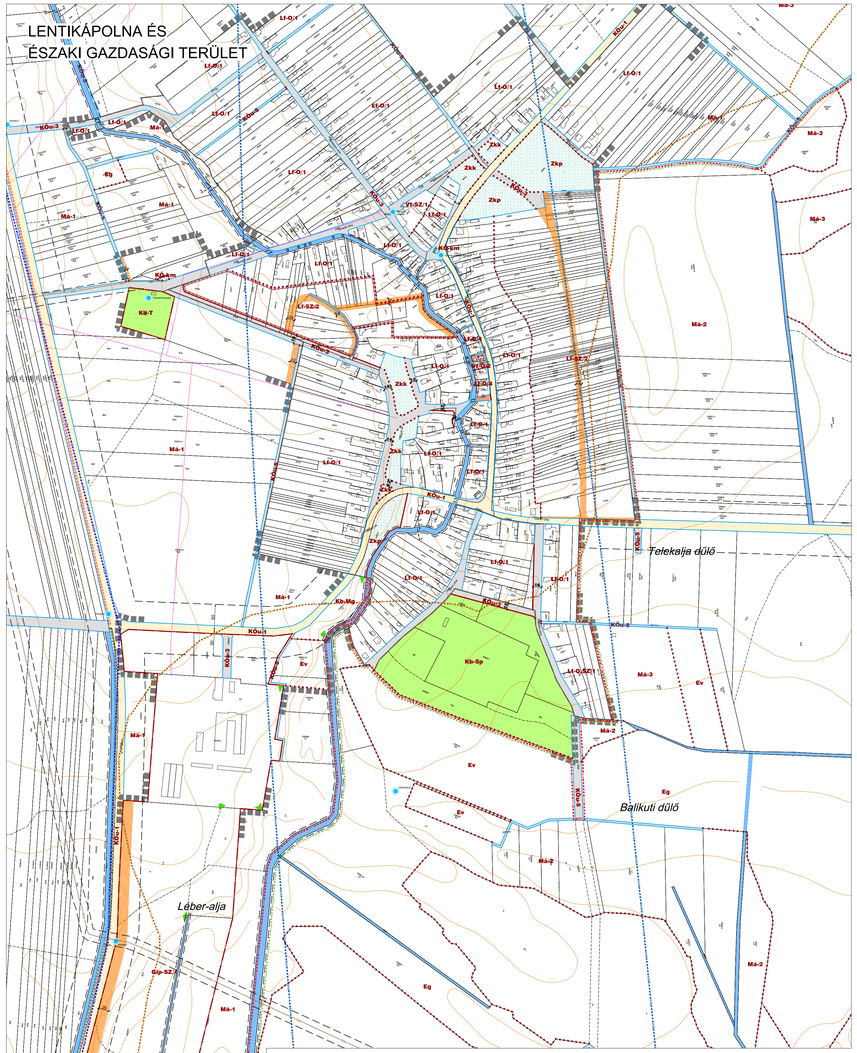

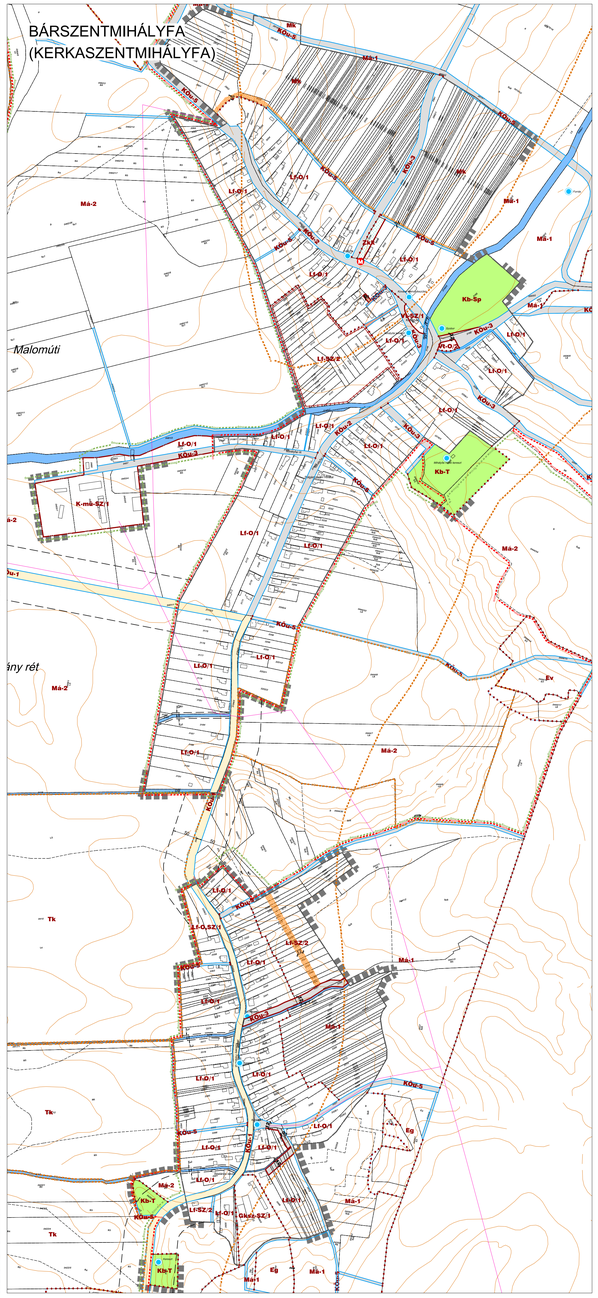

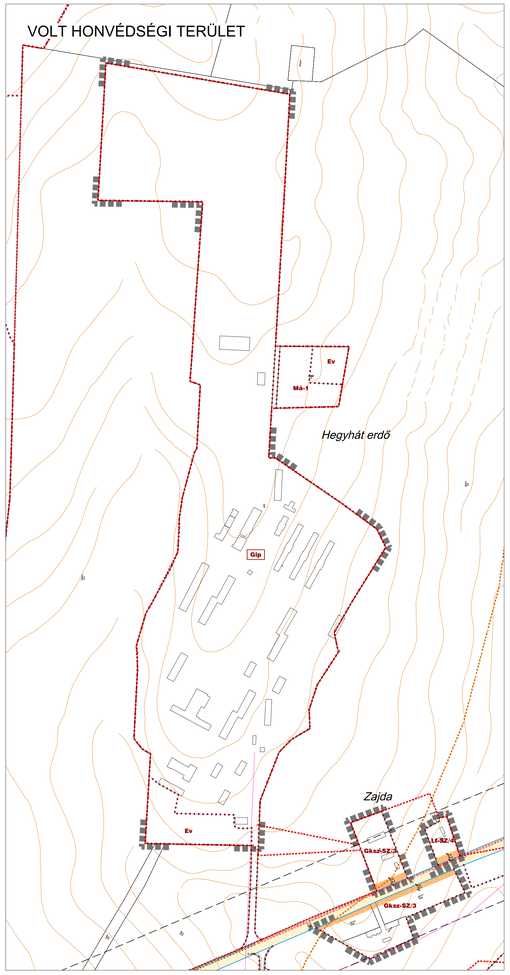

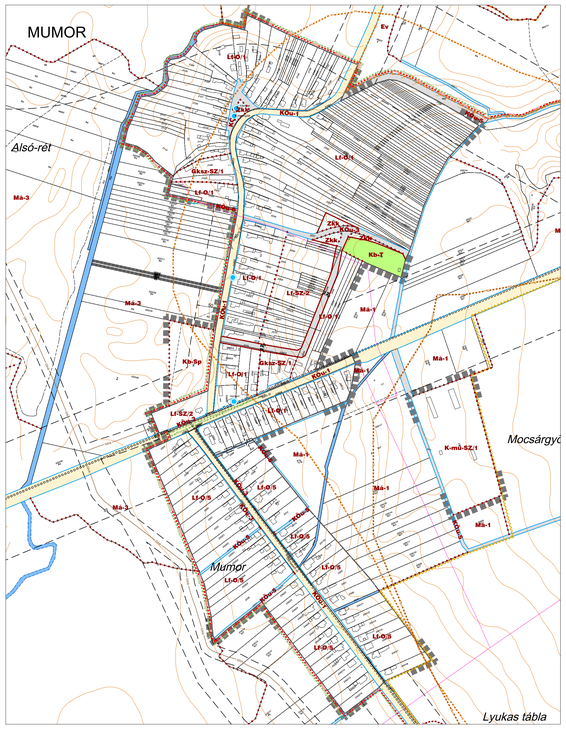

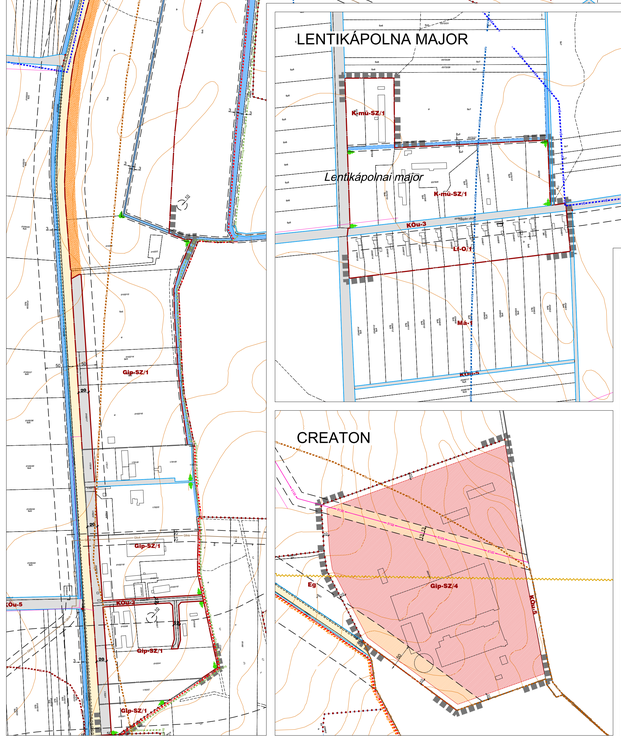

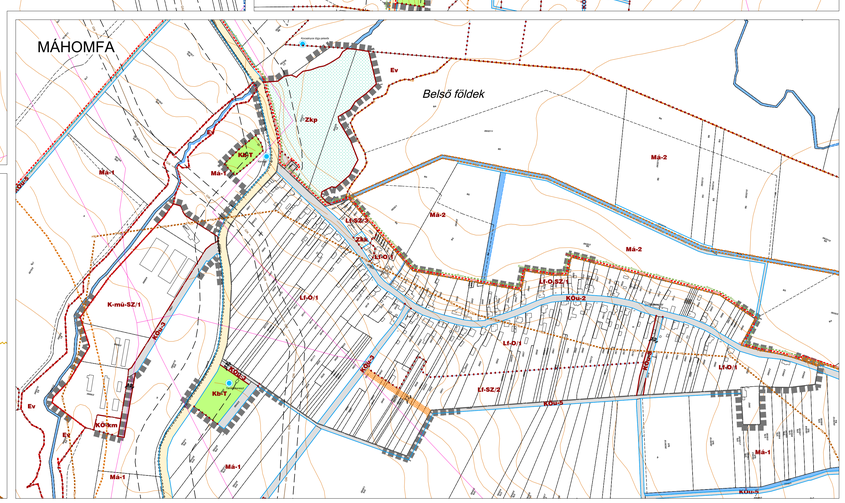

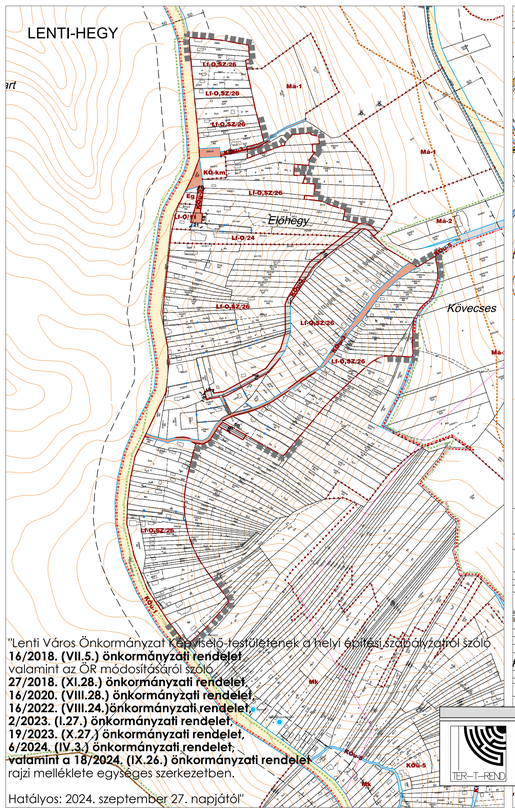

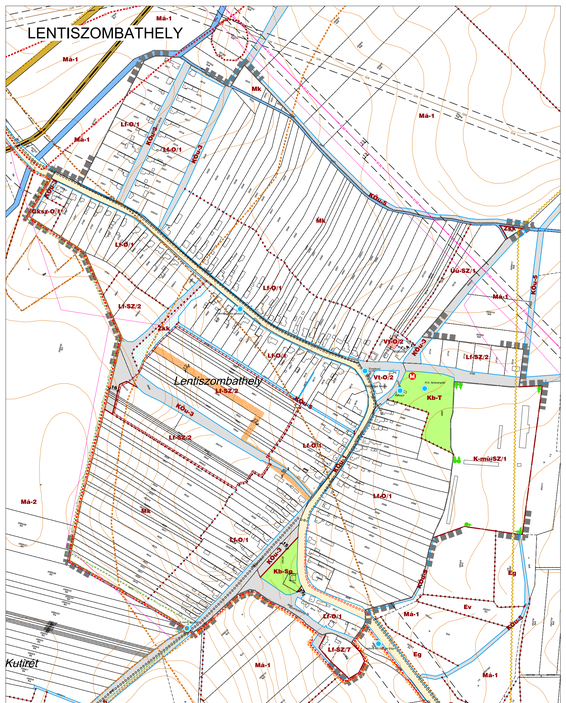

"Lenti Város Önkormányzat Képviselő-testületének a helyi építési szabályzatról szóló
16/2018. (VII.5.) önkormányzati rendelet,
valamint az ÖR módosításáról szóló
27/2018. (XI.28.) önkormányzati rendelet,
16/2020. (VIII.28.) önkormányzati rendelet,
16/2022. (VIII.24.) önkormányzati rendelet,
2/2023. (I.27.) önkormányzati rendelet,
19/2023. (X.27.) önkormányzati rendelet,
6/2024. (IV.3.) önkormányzati rendelet,
valamint a 18/2024. (IX.26.) önkormányzati rendelet
rajzi melléklete egységes szerkezetben.

Hatályos: 2024. szeptember 27. napjától"

TER–T–REND

Tér-T-Rend Kft.
Iroda:
1074. Budapest, Dózsa György u. 16.
1027. Budapest, Margit krt. 26.
Telefon / Fax:
+36 1 488 0100 / +36 1 488 0199
Web:
www.terteend.hu
E-mail:
terteend@terteend.hu

Tervezők:
Cseri Gabriella
Megbízott vezető
T1-21-0140
Révész László
tervezőmérnök
Németh Gyula
tervezőmérnök
Adorján Anna
ok. tájépítészeti tervezőmérnök
Papp Lívia Katalin
tájépítészmérnök
Tóth Attila Gábor
ok. épületmérnöki tervezőmérnök
Horváth Tünde
tervezőmérnök
Molnár Attila
szerkesztő

Megbízó:
Lenti Város Önkormányzata
8960 Lenti, Zrínyi Miklós utca 4.

Munka megnevezése:
Lenti
Településrendezési eszközök

Készült az állami ingatlan-nyilvántartási alapadatok felhasználásával. Magasság szintvonalak az adatszolgáltatás alapján.

Rajz megnevezése:
SZABÁLYOZÁSI TERV
VÁROSRÉSZEK,
JELLEMZŐEN BEÉPÍTÉSRE SZÁNT TERÜLETEK

Dátum: **2024. 09.**

Méretarány: **M=1:4.000**

Rajzszám: **SZ-3**