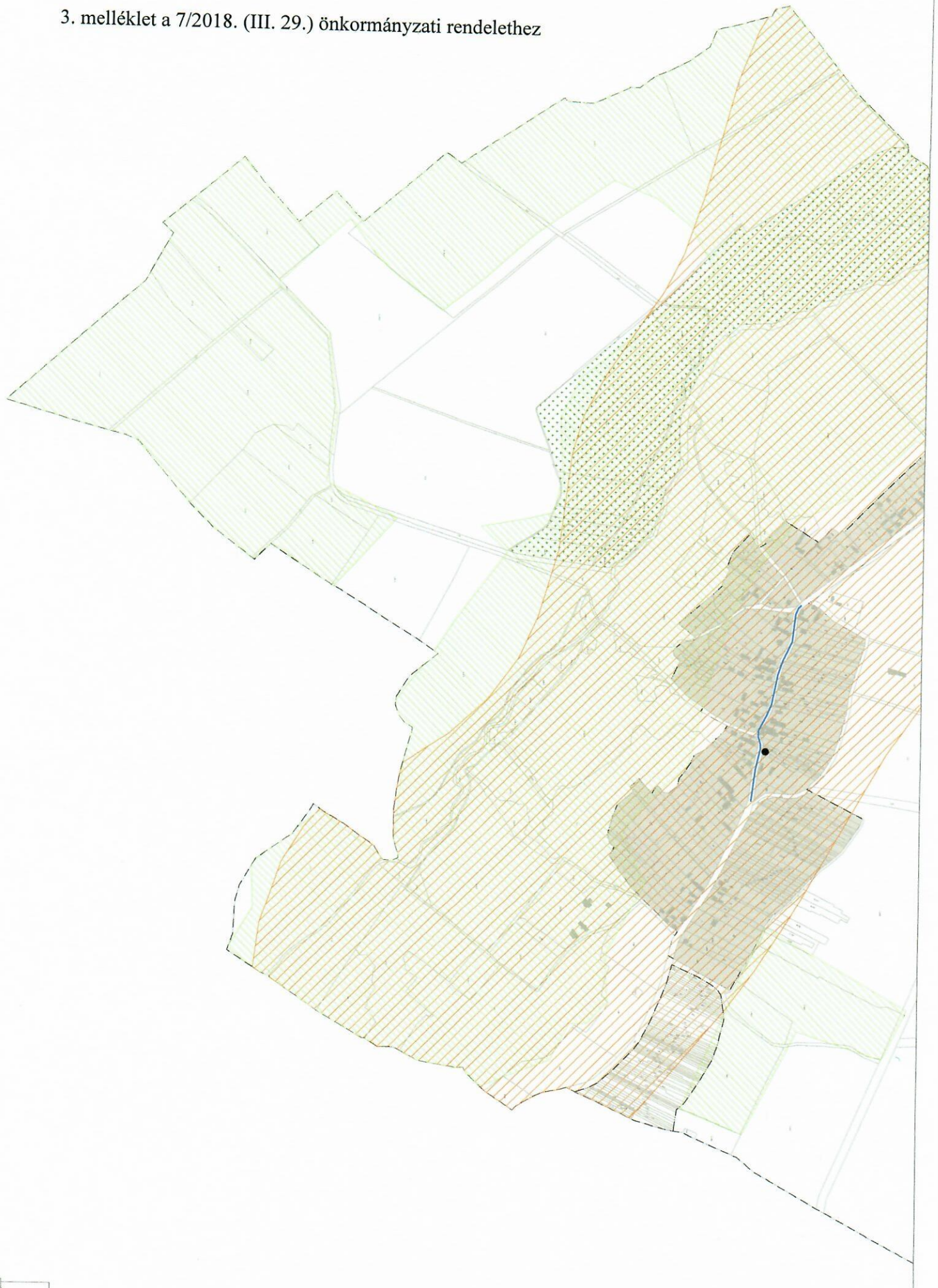


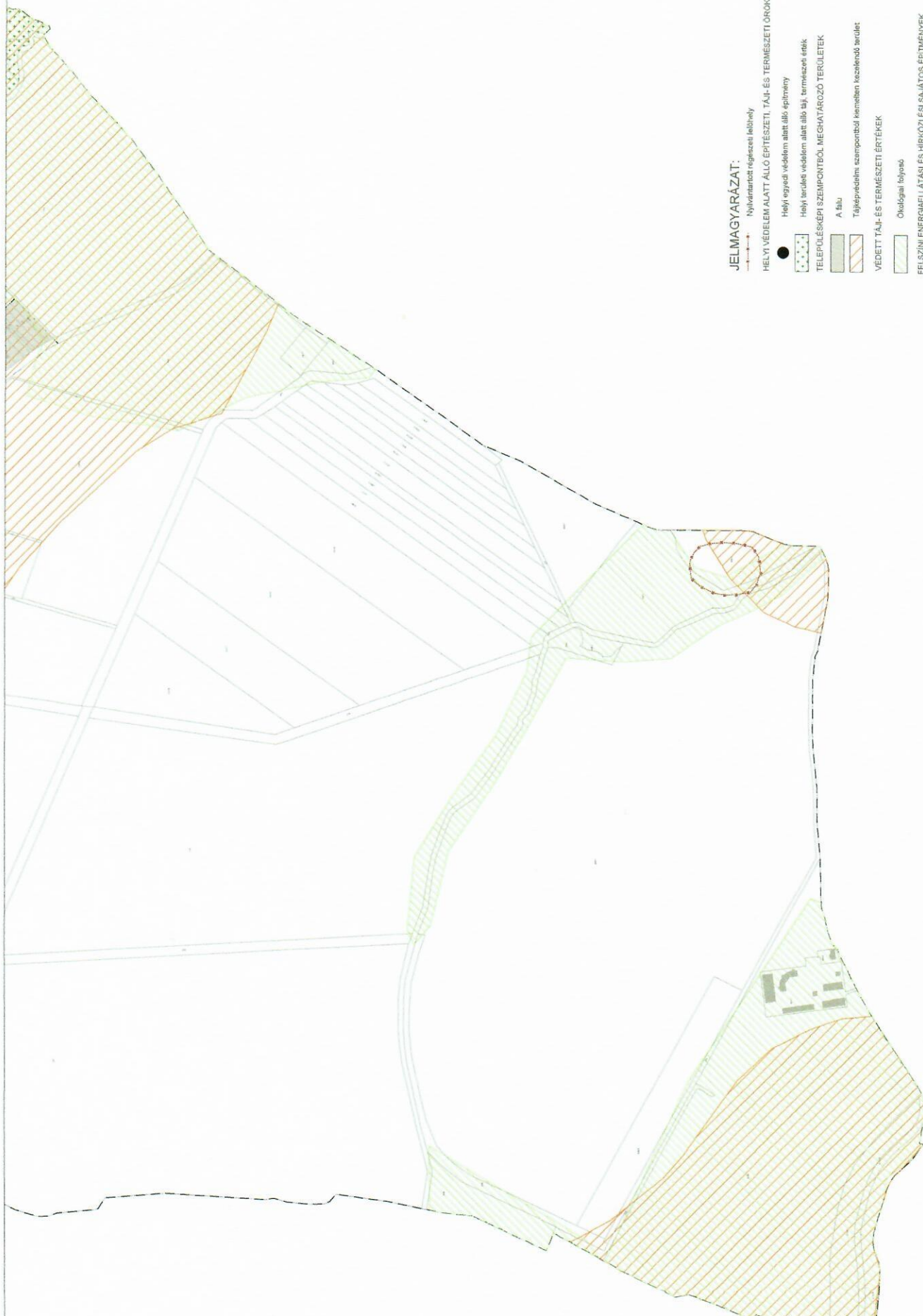
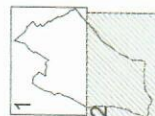
3. melléklet a 7/2018. (III. 29.) önkormányzati rendelethez



A TELEPÜLÉSKÉPI KÖVETELMÉNYEKSEL ÉRINTETT TERÜLETEK LEHATÁROLÁSA  
a településkép védelméről szóló ...../2018. számú önkormányzati rendelet 2. melléklete



### 3. melléklet a 7/2018. (III. 29.) önkormányzati rendelethez



#### JELMAGYARÁZAT:

- Nyilvánított régészeti lebbhely
- HELYI VÉDELME ALATT ÁLLÓ ÉPÍTMÉNY, TAJI- ÉS TERMÉSZETI ÉRTÉK
- HELYI TERÜLETI VÉDELME ALATT ÁLLÓ TAJI, TERMÉSZETI ÉRTÉK, TELEPÜLÉSKÉPI SZEMPONTBÓL MEGHATÁROZÓ TERÜLETEK
- A falu
- Tájprvédelm. szempontból kiemelten kezelendő terület
- VEDETT TAJ- ÉS TERMÉSZETI ÉRTÉKEK
- Ökológiai folyókó
- FELSZINI ENERGIÁELLÁTÁSI ÉS HIRKOZLÉSI SAJÁTOS ÉPÍTMÉNYEK ELHELYEZÉSÉRE NEM ALKALMAS TERÜLETEK
- Védett közterület

A TELEPÜLÉSKÉPI KÖVETELMÉNYEKEL ÉRINTETT TERÜLETEK LEHATÁROLÁSA  
a településképi védelméről szóló ...../2018. számú önkormányzati rendelet 2. melléklete