

MURAKERESZTÚR TELEPÜLÉSRENDEZÉSI TERVE

SZABÁLYOZÁSI TERV MÓDOSÍTÁS

Bányakavics feldolgozó szabályozása

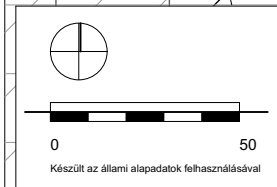
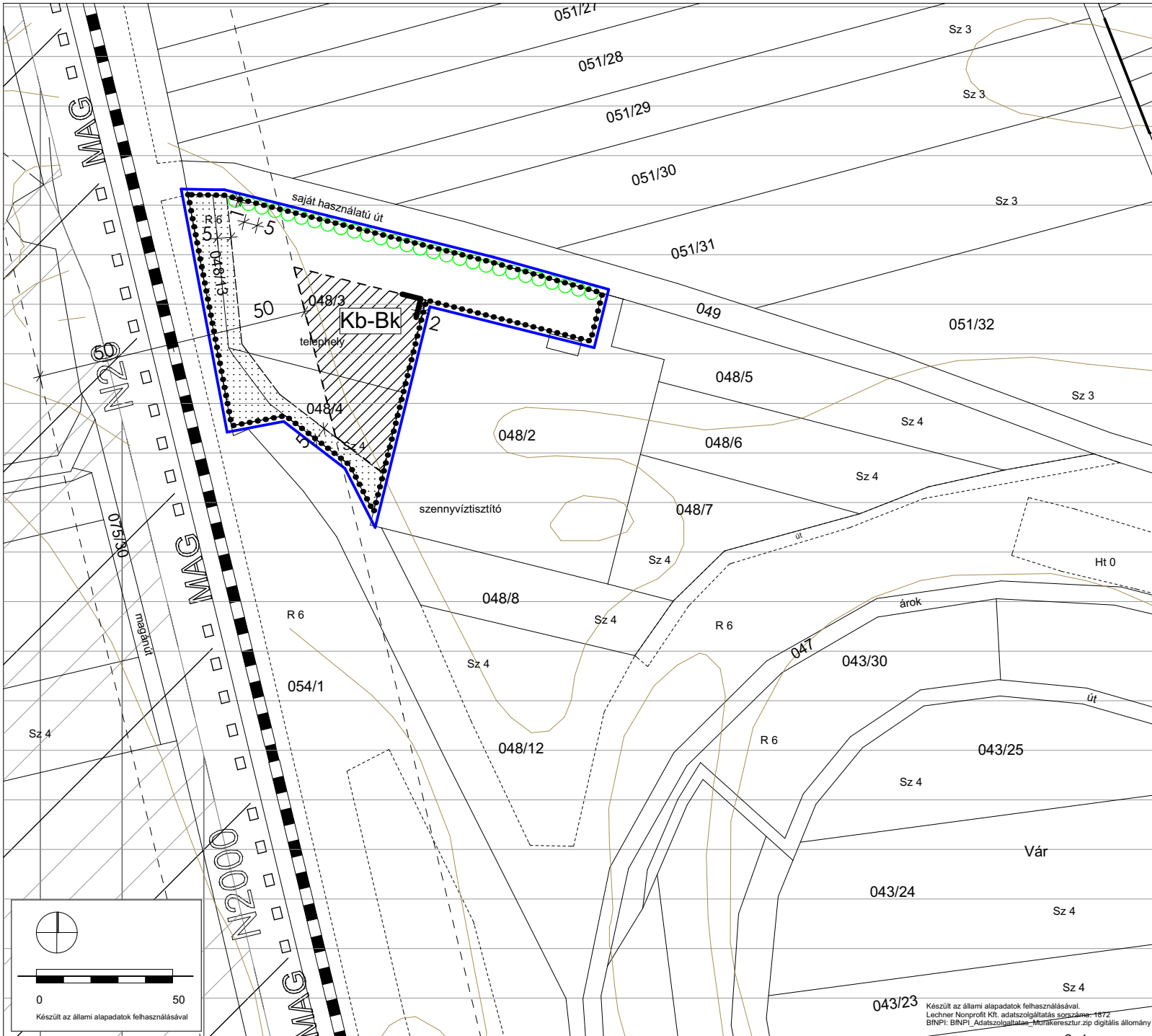
TERVLAP JELE	TERVLAP LÉPTÉK
SZTM-2021/2	M=1:2000

VEZETŐ TERVEZŐ Berczeli Emília Eszter T/71E-01-2447; É-01-2447 településrendező vezető tervező	TELEPÜLÉSRENDEZŐ MUNKATÁRS Horváth Imola Emese okl. építészmérnök
KÖZLEKEDÉS Kormosné Bónus Gyöngyi T/0-0229 közlekedéstervező mérnök	TÁJTERVEZÉS/ ZÖLDFELÜLET Várkert Kft. - Nemes Zoltán K/1-01-5053 okl. kertészmérnök
KÖZMŰ DIMA Kft. - Dima András MK-01-2130, VZ-T, TE-T, TH-T, TV-T okl. építészmérnök	KÖRNYEZETVÉDELMI Pannon Óko Ráció Környezetvédelmi Kft. Pados Róbert MÉK-18-00754 környezetvédelmi szakértő

DÁTUM: 2021.03.31.

JELMAGYARÁZAT

	MÓDOSÍTÁS TERÜLETI HATÁRA
	MÉRETEZÉS (SZÉLESSÉG, TÁVOLSÁG)
	ÉPÍTÉSI ÖVEZET / ÖVEZET HATÁRA
	ÉPÍTÉSI HELY HATÁRA
	ÉPÍTÉSI HELY
	ÉPÍTÉSI VONAL
	TELKEN BELÜLI VÉDŐTERÜLET
	KÜLÖNLEGES BEÉPÍTÉSRE NEM SZÁNT TERÜLET - BÁNYAKAVICS FELDOLGOZÓ
	VASÚT
	VÉDŐTÁVOLSÁG
	SZINTVONALAK
	NATURA 2000 TERÜLET
	ORSZÁGOS ÖKOLÓGIAI HÁLÓZAT TERÜLETE - MAGTERÜLET
	ORSZÁGOS ÖKOLÓGIAI HÁLÓZAT TERÜLETE - ÖKOLÓGIAI FOLYOSÓ TERÜLETE
	MURA-MENTI TÁJVÉDELMI KÖRZET
	MURA-MENTI TÁJVÉDELMI KÖRZET FOKOZOTTAN VÉDETT TERÜLETE
	TÁJKÉPVÉDELMI ÖVEZET TERÜLETE
	VÉDŐFASOR



Készült az állami alapadatok felhasználásával.
 Lechner Nonprofit Kft. adatszolgáltatás száma: 1872
 BNPf: BNPf_AdatSzolgáltatás-MuraKeresztur.zip digitális állomány

6. melléklet 6/2001.(IX.13.) önkormányzati rendelethez.
 Béli Krisztina Polgár Róbert jegyző polgármester

Murakeresztúr településszerkezeti terve

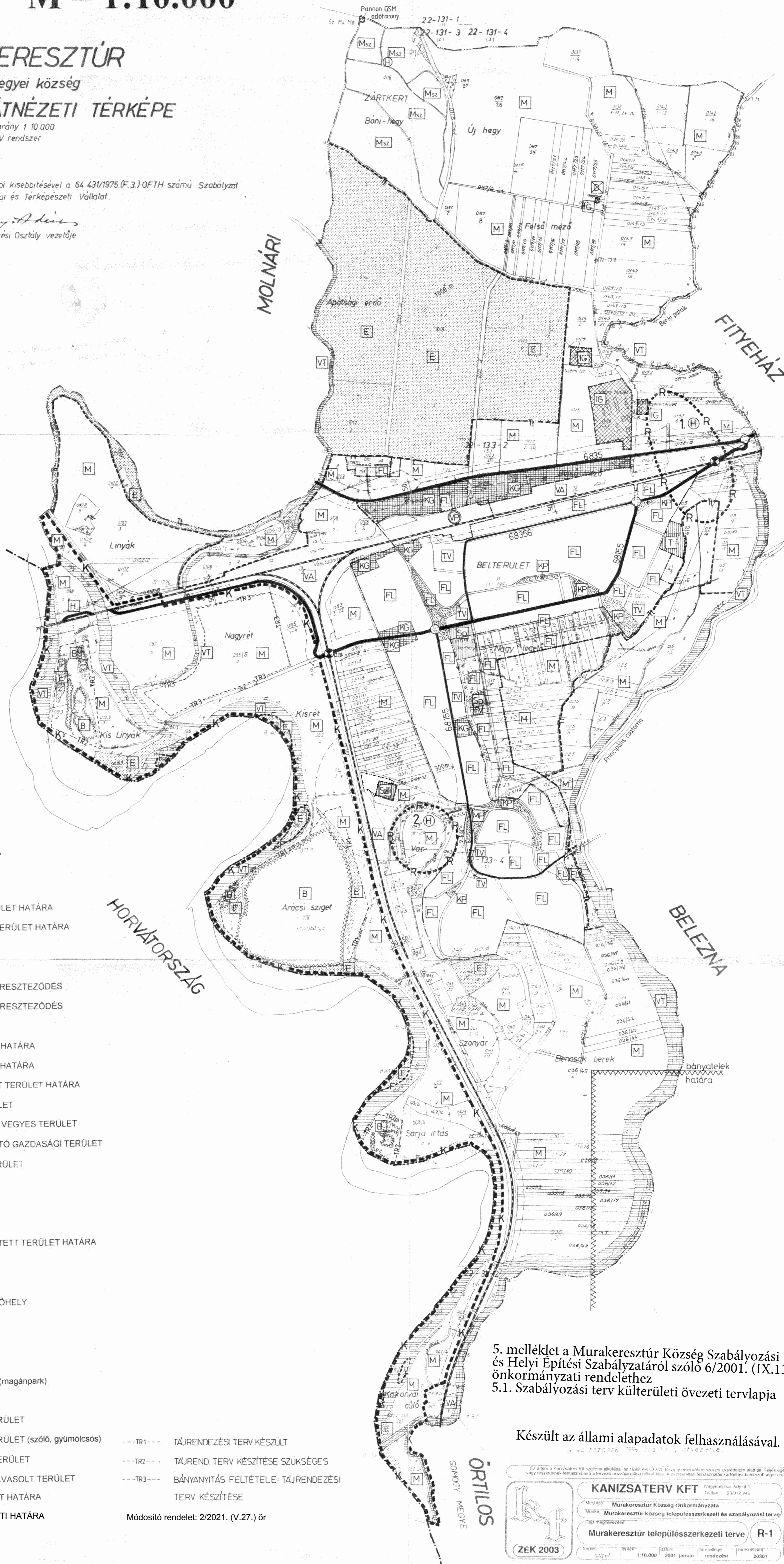
M = 1:10.000

SZEPETNEK

MURAKERESZTÚR
Zala megyei község
KÜLTERÜLETI ÁTNÉZETI TÉRKÉPE
Méretarány 1:10 000
EOV rendszer

Az 1980 évi földmérési alapterképek fényképi kisebbítéssel a 64 431/1975 (F.3.) OFTH számú Szabályzat előírásai szerint készítette a Pécsi Geodéziai és Térképészeti Vállalat.

Dr. Á. Kiss
III. sz. Felmérési Osztály vezetője



22-133-3
(3)

JELMAGYARÁZAT

- ORSZÁGHATÁR
- KÖZIGAZGATÁSI TERÜLET HATÁRA
- BEÉPÍTÉSRE SZÁNT TERÜLET HATÁRA
- VASÚT NYOMVONALA
- FÜRGALMI ÚT
- VASÚTI SZINTBENI KERESZTEZŐDÉS
- KÖZÜTI SZINTBENI KERESZTEZŐDÉS
- VÉDŐTÁVOLSÁG
- R --- RÉGÉSZETI KUTATÁS HATÁRA
- K --- TÁJVÉDELMI KÖRZET HATÁRA
- F --- FOKOZOTTAN VÉDETT TERÜLET HATÁRA
- FL --- FALUSIAS LAKÓTERÜLET
- TV --- TELEPÜLÉSKÖZPONT VEGYES TERÜLET
- KG --- KERESK SZOLGÁLTATÓ GAZDASÁGI TERÜLET
- IG --- IPARI GAZDASÁGI TERÜLET
- SZ --- SZENNYVÍZTELEP
- D --- DÖGKERT
- B --- BANYATERÜLET
- BANYÁSZATTAL ÉRINTETT TERÜLET HATÁRA
- T --- TEMETŐ
- Sp --- SPORTTERÜLET
- H --- KÖZÜTI HATÁRATKELŐHELY
- VA --- VASÚTTERÜLET
- VP --- VASÚTI PÁLYAUDVAR
- KP --- KÖZPARK
- MP --- NEM KÖZCÉLÚ PARK (magánpark)
- E --- ERDŐTERÜLET
- M --- MEZŐGAZDASÁGI TERÜLET
- Msz --- MEZŐGAZDASÁGI TERÜLET (szőlő, gyümölcsös)
- VT --- VÍZGAZDÁLKODÁSI TERÜLET
- H --- HELYI VÉDELEMRE JAVASOLT TERÜLET
- T --- TERMÉSZETI TERÜLET HATÁRA
- MÓDOSÍTÁS TERÜLETI HATÁRA

- TR1--- TÁJRENDEZÉSI TERV KÉSZÜLT
- TR2--- TÁJREND. TERV KÉSZÍTÉSE SZÜKSÉGES
- TR3--- BANYANYITÁS FELTÉTELE: TÁJRENDEZÉSI TERV KÉSZÍTÉSE

Módosító rendelet: 2/2021. (V.27.) ör

5. melléklet a Murakeresztúr Község Szabályozási Tervéről és Helyi Építési Szabályzatáról szóló 6/2001. (IX.13.) önkormányzati rendelethez
5.1. Szabályozási terv külterületi övezeti tervlapja

Készült az állami alapadatok felhasználásával.

Ezzel a tervvel a Murakeresztúr Község önkormányzata a 1999. évi LXV. tv. 10. §-a szerinti kötelezettségét teljesíti az 1999. évi LXV. tv. 10. §-a szerinti kötelezettségét teljesíti az 1999. évi LXV. tv. 10. §-a szerinti kötelezettségét teljesíti.
KANIZSATERV KFT Helyi önkormányzat
 Működési terület: Murakeresztúr Község Önkormányzata
 Működési terület: Murakeresztúr község településszerkezeti és szabályozási terv
 Működési terület: Murakeresztúr településszerkezeti terv
R-1
 ZEK 2003
 Méretarány: 1:10.000
 Dátum: 2001. január
 Rendszerv: EO/2001
 Rendszerv: EO/2001
 Rendszerv: EO/2001