

BUGYI TELEPÜLÉSRENDEZÉSI TERVE

BUGYI SZABÁLYOZÁSI TERV (KÜLTERÜLET)

M=1:15000

Bugyi Nagyközség Önkormányzat Képviselő-testületének
23/2009 (XI.25.) sz. Ök. rendeletének melléklete
a 18/2011. (VIII.08.) sz., A 9/2014. (07.25.) sz., a 23/2014. (XII.12.) sz., a 17/2015. (XII.11.),
a 19/2016. (XII.12.), az 1/2019. (02.15.) a 4/2020. (II.14.) sz.,
a 14/2021. (IX.27.) sz., a 13/2022. (05.19.) sz. és a 14/2023. (IX.05.) sz. ÖK rendelettel módosítva

VÁROS ÉS HÁZ BT

1149 BUDAPEST, VÁRNA UTCA 12-14. TEL/FAX: 06-1-340-2382
Email: varoseshaz@varoseshaz.hu, www.varoseshaz.hu
Ügyvezető: Bárdosi György
Vezető tervezők: Bárdosi Andrea TT/1 01-4073

KÖRNYEZETTERV KFT.

1149 BUDAPEST, VÁRNA UTCA 12-14. TEL/FAX: 06-1-340-2382
Email: lazar@varoseshaz.hu, www.varoseshaz.hu
Vezető tervező:
Lázár Tibor TT/1 01-5041

2020-tól a módosításokat készítette:

HA TERVSTUDIÓ KFT
1116 Budapest Zsurló köz 5.
Ügyvezető, vezető tervező:
Horváth Adrienne TT/1 13-1095
Email: ha@haterv.hu Tel: +36/30-236-3295

JELMAGYARÁZAT

	Tervezett szabályozási vonal
	Építési övezet/Övezet határa
	Építési övezet jele
	Védőtávolság
	Régészeti terület határa
	Különleges természetmegőrzési terület (Natura 2000)
	Különleges madárvédelmi terület (Natura 2000)
	Kiskunsági Nemzeti Park tervezett bővítése
	Országos jelentőségű természetvédelmi terület határa
	Helyi jelentőségű természetvédelmi határa
	Bányatelek határa
	Közlekedési célú közterület és magánút
	Tervezett kerékpárút
	Nem közlekedési célú közterület (közpark)
	Vízgyűjtőterület
	Szabályozási szélesség
	Tájképvédelmi terület
	Országos Ökológiai hálózat - ökológiai folyosó
	Bánya, Bányászatot követően erdősíntendő terület
	Hidrogeológiai védőidom "B" zónája
	Hidrogeológiai védőidom "A" zónája
	Vízbázis védőterület külső védőidom
	Vízbázis védőterület belső védőidom
	Vízbázis védőterület belső védőövezet
	Védelem alá helyezett vízkivételi művek

ÉPÍTÉSI ÖVEZETEK PARAMÉTEREIK

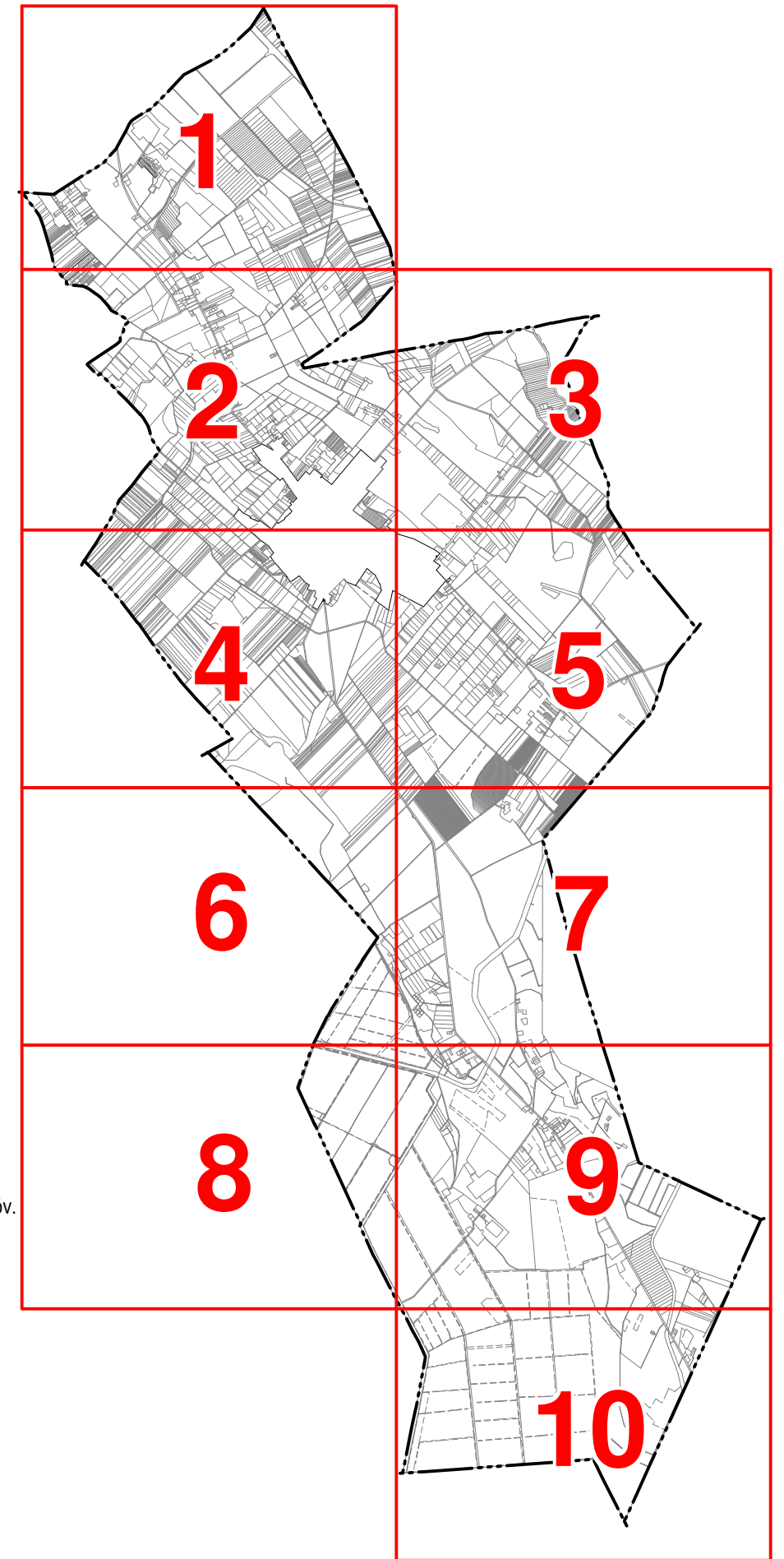
Khu	SZ 40 4,0 1500	Gip1	SZ 35 8,0 2500	Üü	SZ 30 9,0 5000
Ksz	SZ 5 4,5 1 ha	Gksz2	SZ 35 8,0 2500	Ktu	SZ 35 8,0 2500
Kmg2	SZ 25 7,5 6000	Gksz3	SZ 35 8,0 2000	Krsz	SZ 30 6-9 5000
Kmg3	SZ 40 8,0 2500	Gipe3	SZ 45 15,0 5000	Kvsp	SZ 10 5,5 6 ha

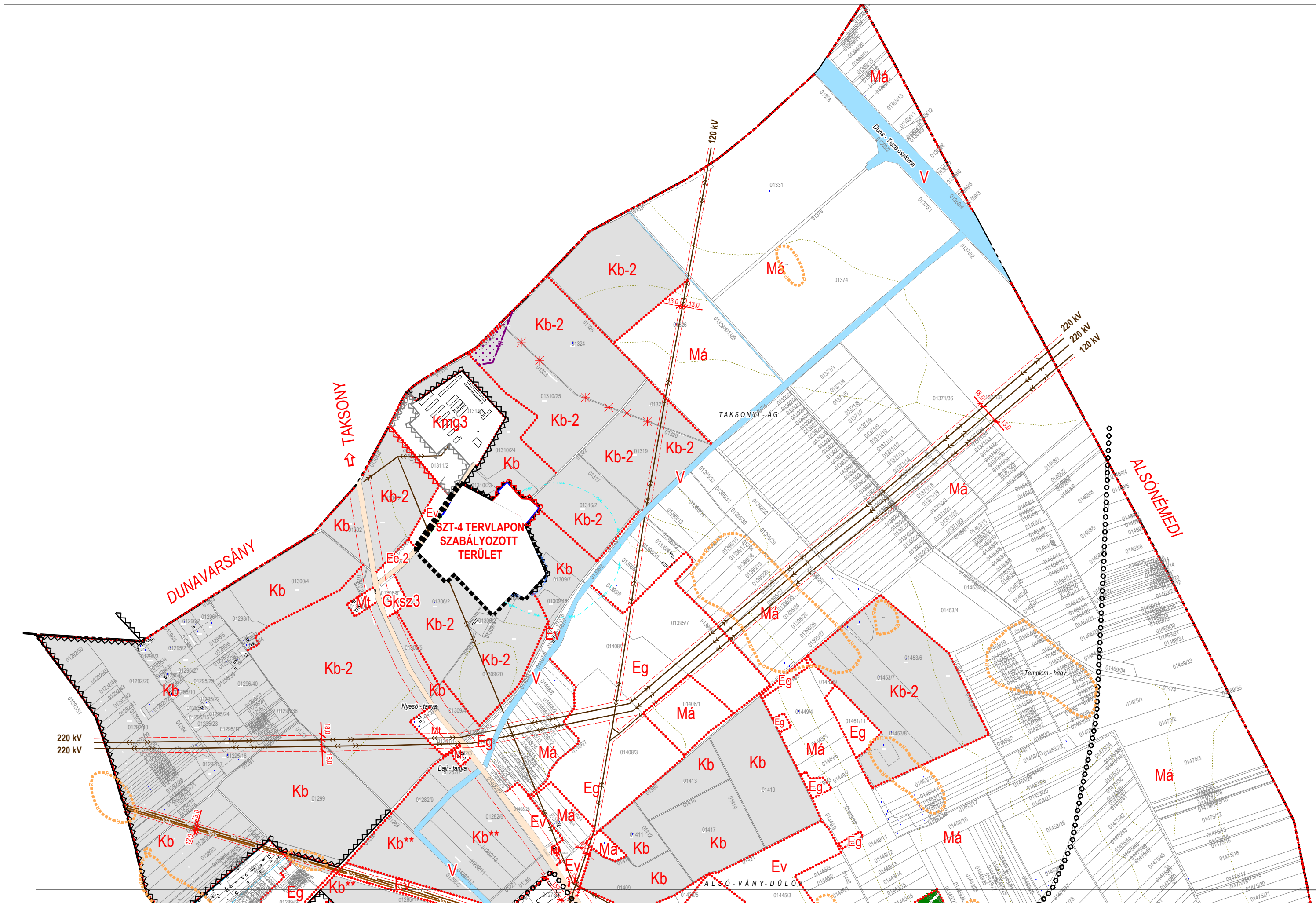
BEÉPÍTÉSRE SZÁNT TERÜLETEK

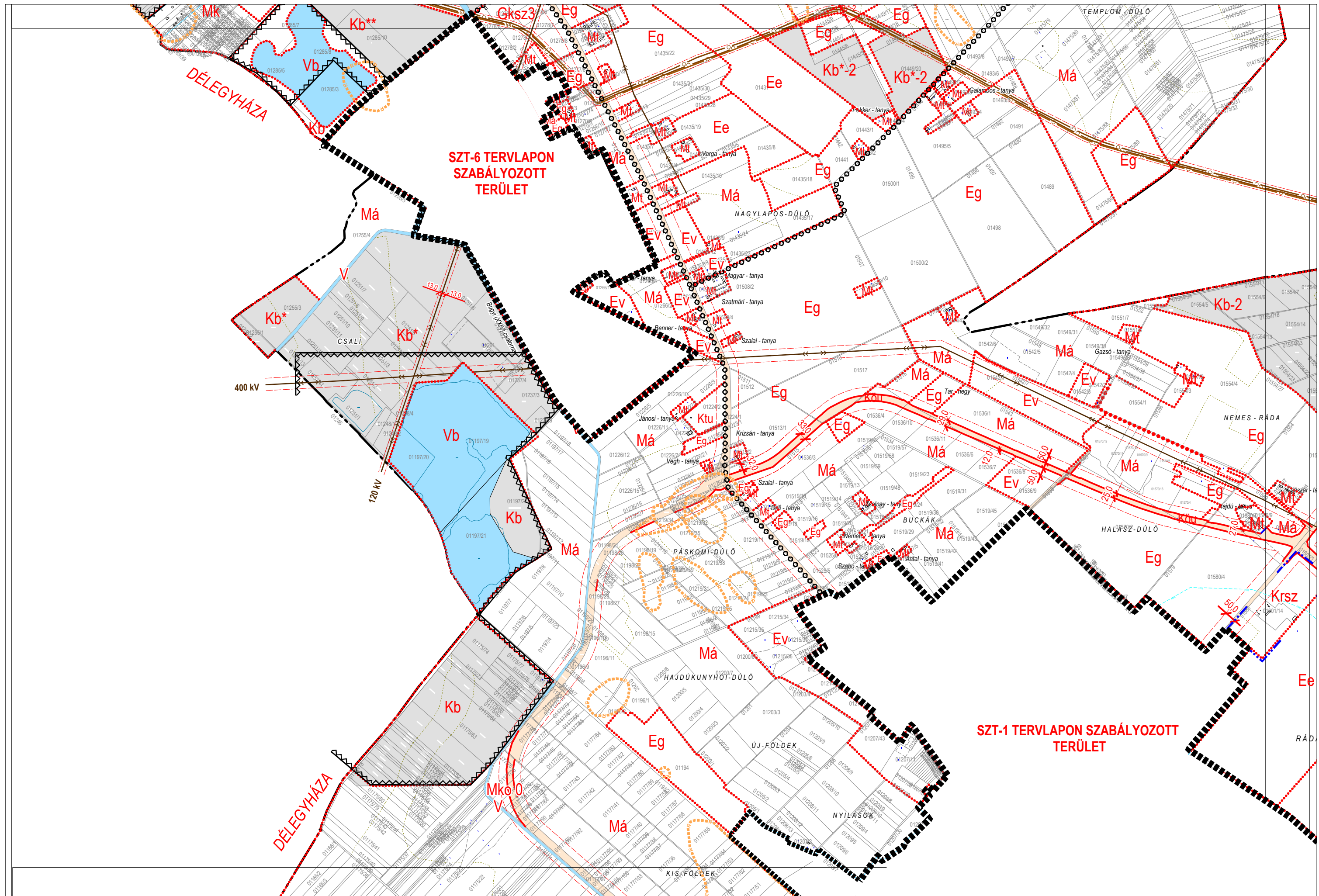
Khu	Különleges terület - hulladékudvar
Ksz	Különleges terület - szennyvíztisztító
Kmg	Különleges terület - mg. üzemi gazdasági
Ktu	Különleges terület - turisztikai építési övezet
Krsz	Különleges rendezvény- és szállásterület
Gip	Ipari gazdasági terület
Gipe3	Egyéb ipari terület
Gksz	Kereskedelmi, szolgáltató gazdasági terület
Üü	Üdülöházaspark terület
Kvsp	Különleges vízisport terület

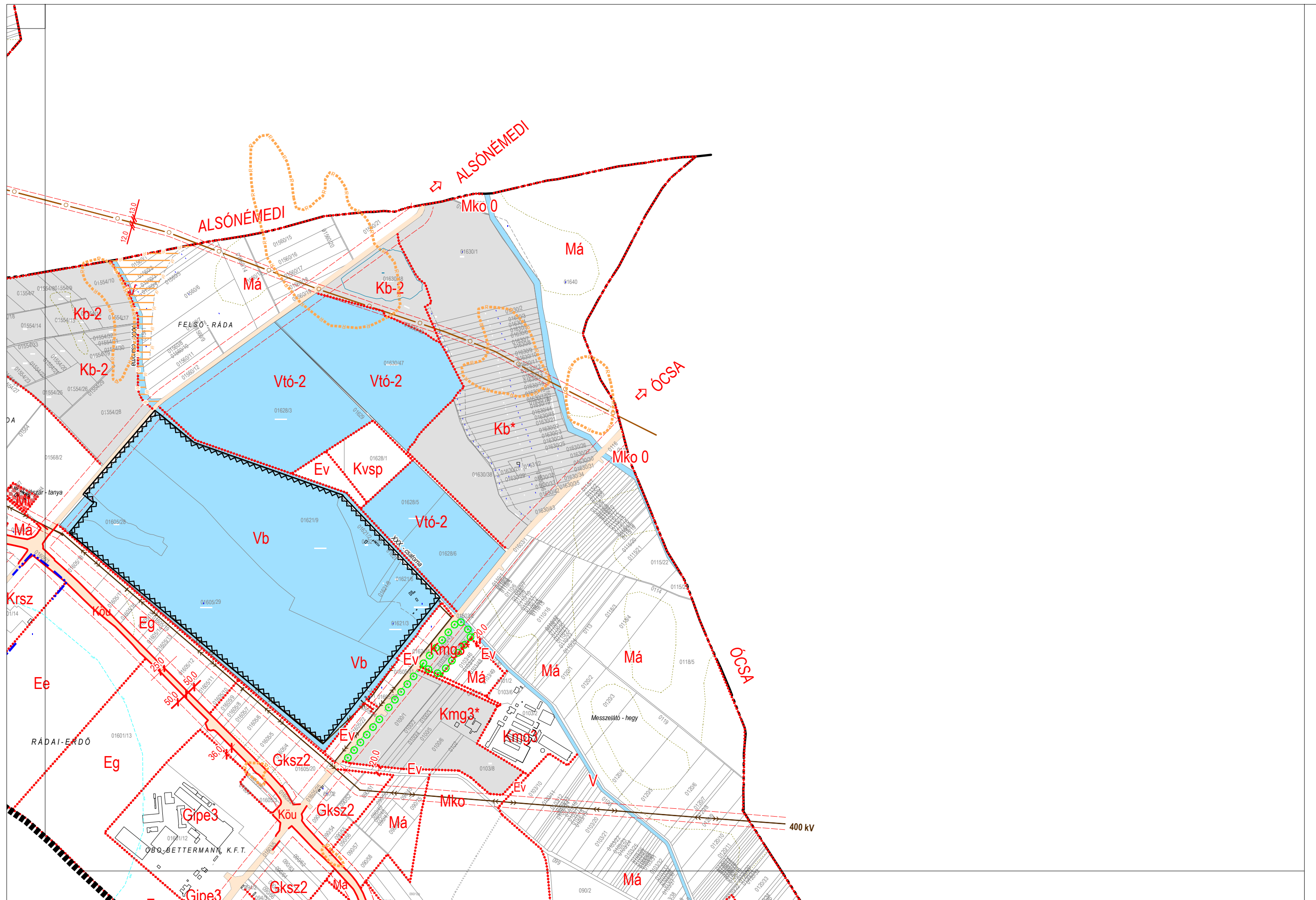
BEÉPÍTÉSRE NEM SZÁNT TERÜLETEK

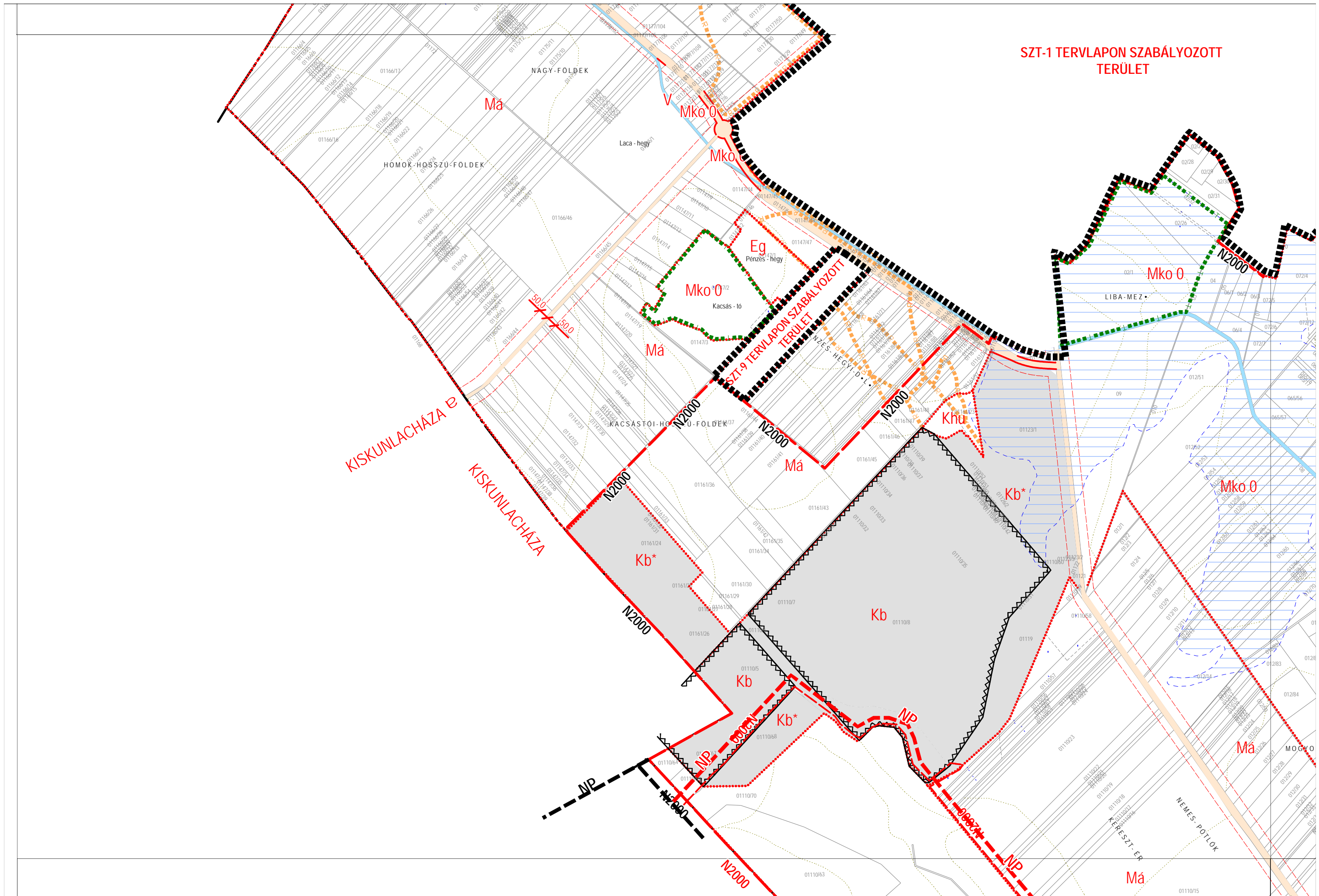
Má	Általános mezőgazdasági terület
Mko	Korlátozott használatú mezőgazdasági terület
Mko-Kh	Korlátozott használatú mezőgazdasági terület - Különleges, honvédelmi terület
Mk	Kertes mezőgazdasági terület
Ev	Védelmi erdőterület övezete
Ee	Egészségügyi, szociális, turisztikai erdőterület öv.
Eg	Gazdasági erdőterület övezete
Vtó	Vízgyűjtőterület - horgászterület
Vb	Vízgyűjtőterület - bánya
V	Vízgyűjtőterület - csatorna
Kb, Kb*, Kb-2	Különleges terület - bánya
Kh	Különleges terület - honvédelmi terület
Z	Zöldterület (közpark)











SZT-1 TERVLAPON SZABÁLYOZOTT TERÜLET

SZT-9 TERVLAPON SZABÁLYOZOTT TERÜLET





