

BUGYI TELEPÜLÉSRENDEZÉSI TERVE

BUGYI SZABÁLYOZÁSI TERV (KÜLTERÜLET)

M=1:15000

Bugyi Nagyközség Önkormányzat Képviselő-testületének
23/2009 (XI.25.) sz. Ök. rendeletének melléklete
a 18/2011. (VIII.08.) sz., A 9/2014. (07.25.) sz., a 23/2014. (XII.12.) sz., a 17/2015. (XII.11.),
a 19/2016. (XII.12.), az 1/2019. (02.15.) és a 4/2020. (II.14.) sz. ÖK rendelettel módosítva












VÁROS ÉS HÁZ BT

1149 BUDAPEST, VÁRNA UTCA 12-14. TEL/FAX: 06-1-340-2382
Email: varoseshaz@varoseshaz.hu, www.varoseshaz.hu
Ügyvezető: Bárdosi György
Vezető tervezők: Bárdosi Andrea TT/1 01-4073

KÖRNYEZETTERV KFT.

1149 BUDAPEST, VÁRNA UTCA 12-14. TEL/FAX: 06-1-340-2382
Email: lazar@varoseshaz.hu, www.varoseshaz.hu
Vezető tervező:
Lázár Tibor TT/1 01-5041

JELMAGYARÁZAT

	Tervezett szabályozási vonal				
	Építési övezet/Övezet határa				
Gksz2 <table border="1" style="font-size: small;"><tr><td>SZ</td><td>35</td></tr><tr><td>8,0</td><td>2500</td></tr></table>	SZ	35	8,0	2500	Építési övezet jele
SZ	35				
8,0	2500				
	Védőtávolság				
	Régészeti terület határa				
	Különleges természetmegőrzési terület (Natura 2000)				
	Különleges madárvédelmi terület (Natura 2000)				
	Kiskunsági Nemzeti Park tervezett bővítése				
	Országos jelentőségű természetvédelmi terület határa				
	Helyi jelentőségű természetvédelmi határa				
	Bányatelek határa				
	Közlekedési célú közterület és magánút				
	Tervezett kerékpárút				
	Nem közlekedési célú közterület (közpark)				
	Vízgyűjtőterület				
	Szabályozási szélesség				

BEÉPÍTÉSRE SZÁNT TERÜLETEK

Khu	Különleges terület - hulladékudvar
Ksz	Különleges terület - szennyvíztisztító
Kmg	Különleges terület - mezőgazdasági, üzemi gazdasági
Ktu	Különleges terület - turisztikai építési övezet
Krsz	Különleges rendezvény- és szállásterület
Gip	Ipari gazdasági terület
Gipe3	Egyéb ipari terület
Gksz	Kereskedelmi, szolgáltató gazdasági terület
Üü	Üdülõházas üdülõterület

ÉPÍTÉSI ÖVEZETEK PARAMÉTEREIK

Khu	<table border="1" style="font-size: small;"><tr><td>SZ</td><td>40</td></tr><tr><td>4,0</td><td>1500</td></tr></table>	SZ	40	4,0	1500	Gip1	<table border="1" style="font-size: small;"><tr><td>SZ</td><td>35</td></tr><tr><td>8,0</td><td>2500</td></tr></table>	SZ	35	8,0	2500	Üü	<table border="1" style="font-size: small;"><tr><td>SZ</td><td>30</td></tr><tr><td>9,0</td><td>5000</td></tr></table>	SZ	30	9,0	5000
SZ	40																
4,0	1500																
SZ	35																
8,0	2500																
SZ	30																
9,0	5000																
Ksz	<table border="1" style="font-size: small;"><tr><td>SZ</td><td>5</td></tr><tr><td>4,5</td><td>1 ha</td></tr></table>	SZ	5	4,5	1 ha	Gksz2	<table border="1" style="font-size: small;"><tr><td>SZ</td><td>35</td></tr><tr><td>8,0</td><td>2500</td></tr></table>	SZ	35	8,0	2500	Ktu	<table border="1" style="font-size: small;"><tr><td>SZ</td><td>35</td></tr><tr><td>8,0</td><td>2500</td></tr></table>	SZ	35	8,0	2500
SZ	5																
4,5	1 ha																
SZ	35																
8,0	2500																
SZ	35																
8,0	2500																
Kmg2	<table border="1" style="font-size: small;"><tr><td>SZ</td><td>25</td></tr><tr><td>7,5</td><td>6000</td></tr></table>	SZ	25	7,5	6000	Gksz3	<table border="1" style="font-size: small;"><tr><td>SZ</td><td>35</td></tr><tr><td>8,0</td><td>2000</td></tr></table>	SZ	35	8,0	2000	Krsz	<table border="1" style="font-size: small;"><tr><td>SZ</td><td>30</td></tr><tr><td>6-9</td><td>5000</td></tr></table>	SZ	30	6-9	5000
SZ	25																
7,5	6000																
SZ	35																
8,0	2000																
SZ	30																
6-9	5000																
Kmg3	<table border="1" style="font-size: small;"><tr><td>SZ</td><td>40</td></tr><tr><td>8,0</td><td>2500</td></tr></table>	SZ	40	8,0	2500	Gipe3	<table border="1" style="font-size: small;"><tr><td>SZ</td><td>45</td></tr><tr><td>15,0</td><td>5000</td></tr></table>	SZ	45	15,0	5000						
SZ	40																
8,0	2500																
SZ	45																
15,0	5000																

BEÉPÍTÉSRE NEM SZÁNT TERÜLETEK

Má	Általános mezőgazdasági terület
Mko	Korlátozott használatú mezőgazdasági terület
Mko-Kh	Korlátozott használatú mezőgazdasági terület - Különleges, honvédelmi terület
Mk	Kertes mezőgazdasági terület
Ev	Védelmi erdőterület övezete
Ee	Egészségügyi, szociális, turisztikai erdőterület övezete
Eg	Gazdasági erdőterület övezete
Vtó	Vízgyűjtőterület - horgásztó
Vb	Vízgyűjtőterület - bánya
V	Vízgyűjtőterület - csatorna
Kb	Különleges terület - bánya
Kh	Különleges terület - honvédelmi terület
Z	Zöldterület (közpark)

