

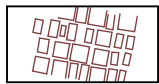
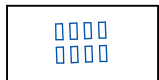


**JELMAGYARÁZAT**

-  TEMETŐ (150/1 HRSZ) TELEKHATÁRA
-  PARCELLA HATÁRA
-  MEGLÉVŐ SÍRHELYEK
-  TERVEZETT SZOCIÁLIS SÍRHELYEK

A tervezési alaptérkép állami földmérési alaptérkép és a HPgeo Kft geodéziai felmérésének felhasználásával készült.

<b>EKO '96</b> Kft 1122 Budapest, Alma u. 9.	<b>CSOBÁNKA, KÖZTEMETŐ          PARCELLA BEOSZTÁSA</b>	<b>M=1:1000</b>	2013. DECEMBER 4.
	TERVEZŐ: KÁLMÁN KINGA, OKL. ÉPÍTÉSZMÉRNÖK, TELEPÜLÉSRENDEZŐ SZAKMÉRNÖK	TT1 13-0776	