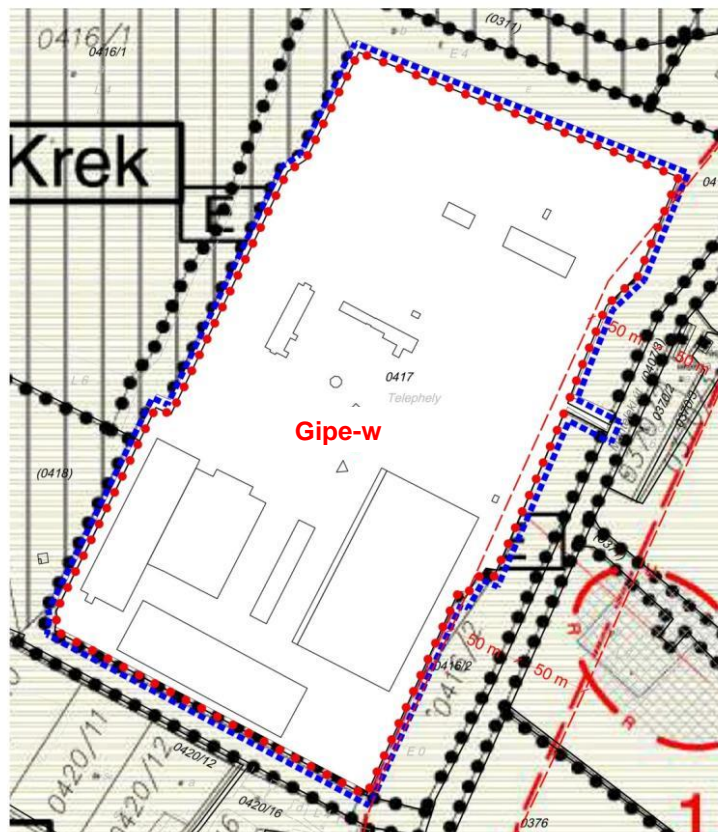
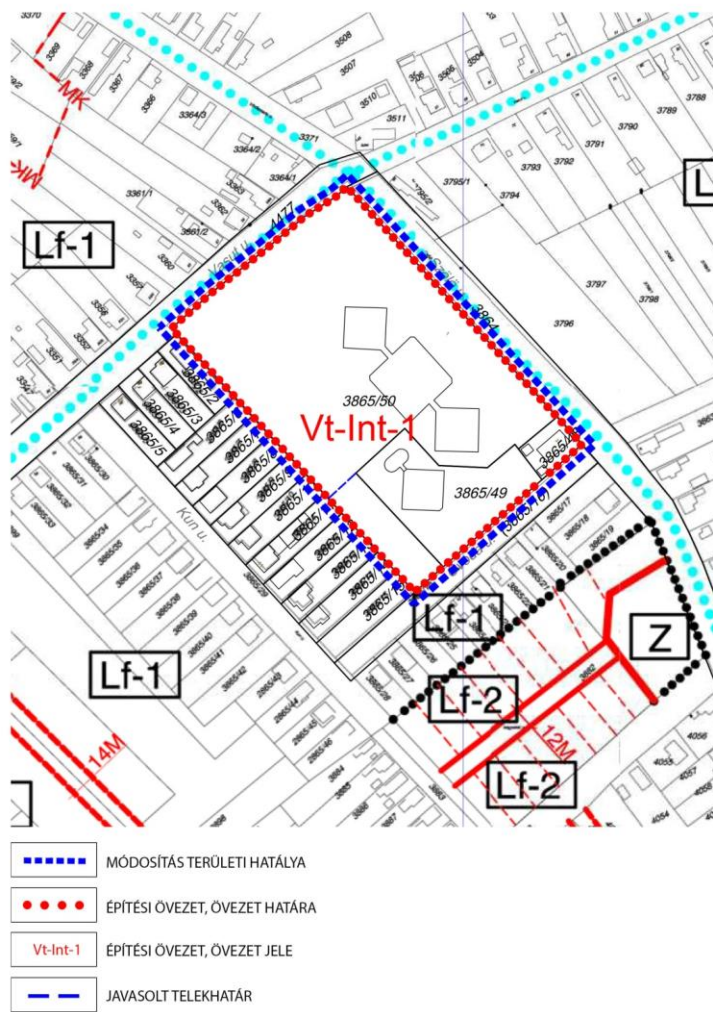


A 24/2006. (VI.21.) önk. rendelet 11m. melléklete: SZT-1m

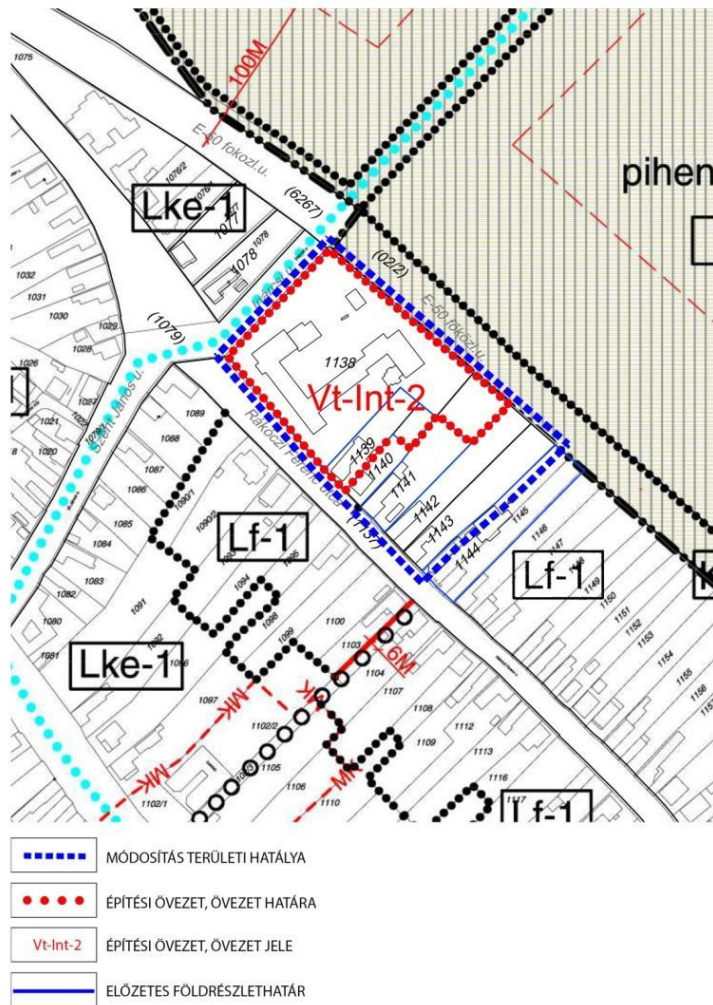


- MÓDOSÍTÁS TERÜLETI HATÁLYA
- ÉPÍTÉSI ÖVEZET, ÖVEZET HATÁRA
- Gipe-w ÉPÍTÉSI ÖVEZET, ÖVEZET JELE
- - - VÉDŐTÁVOLSÁG
- ↔ 50 m ↔ VÉDŐTÁVOLSÁG SZÉLESSÉGE

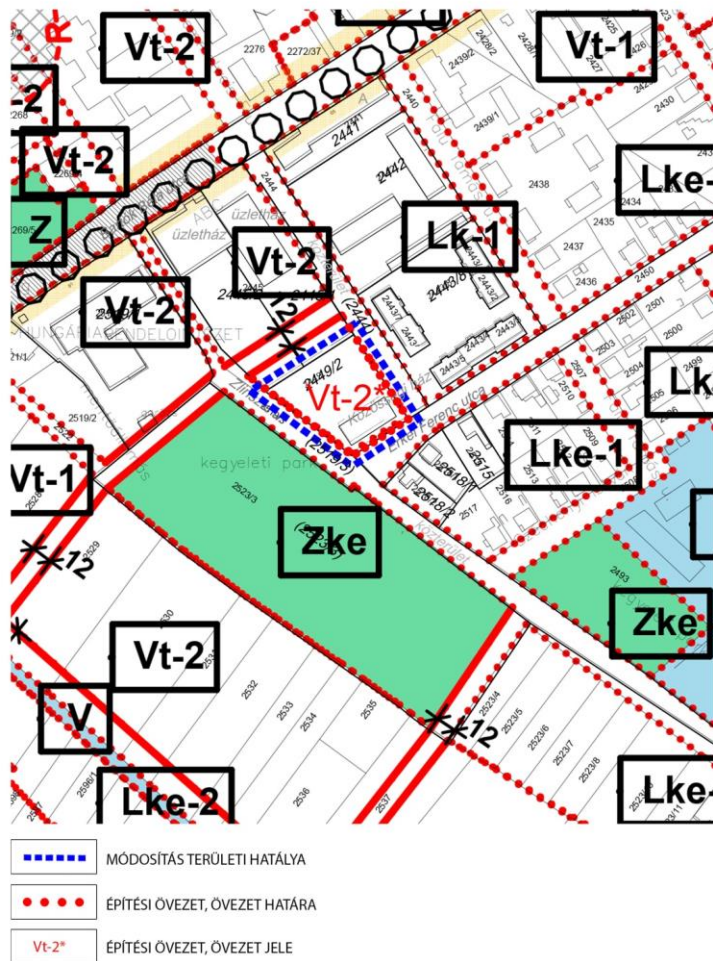
A 24/2006. (VI.21.) önk. rendelet 13m. melléklete: SZT-3m



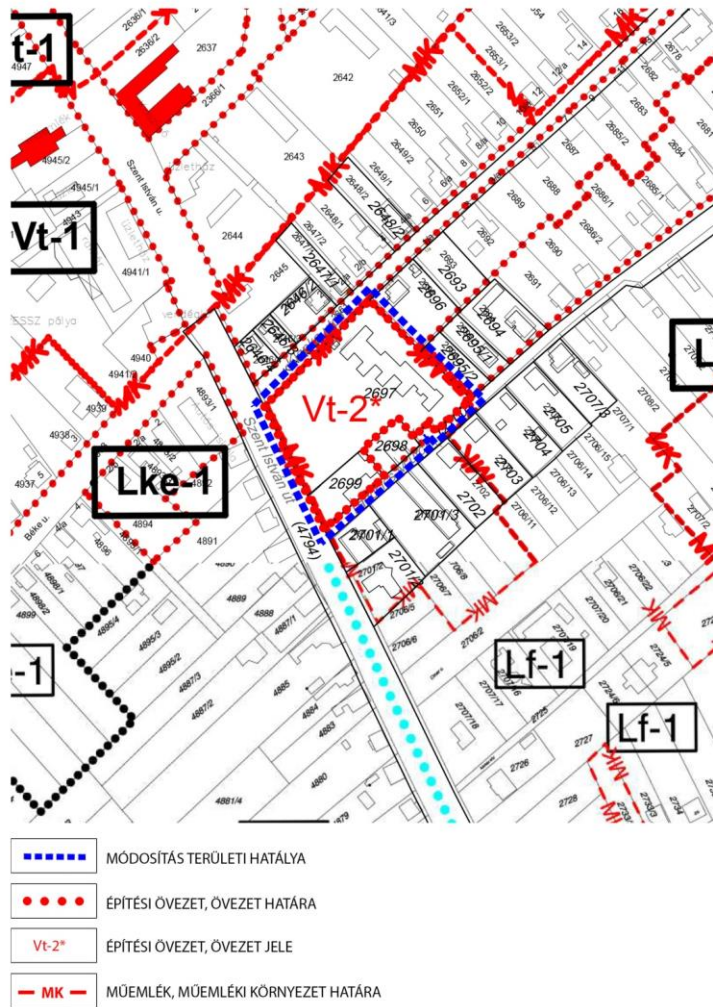
A 24/2006. (VI.21.) önk. rendelet 14m. melléklete: SZT-4m



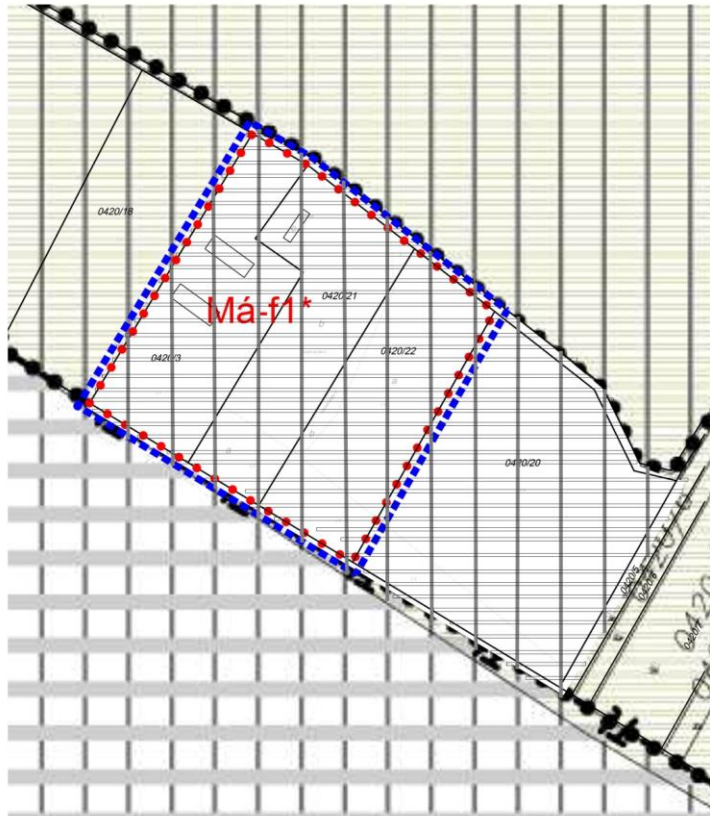
A 24/2006. (VI.21.) önk. rendelet 15m. melléklete: SZT-5m



A 24/2006. (VI.21.) önk. rendelet 16m. melléklete: SZT-6m



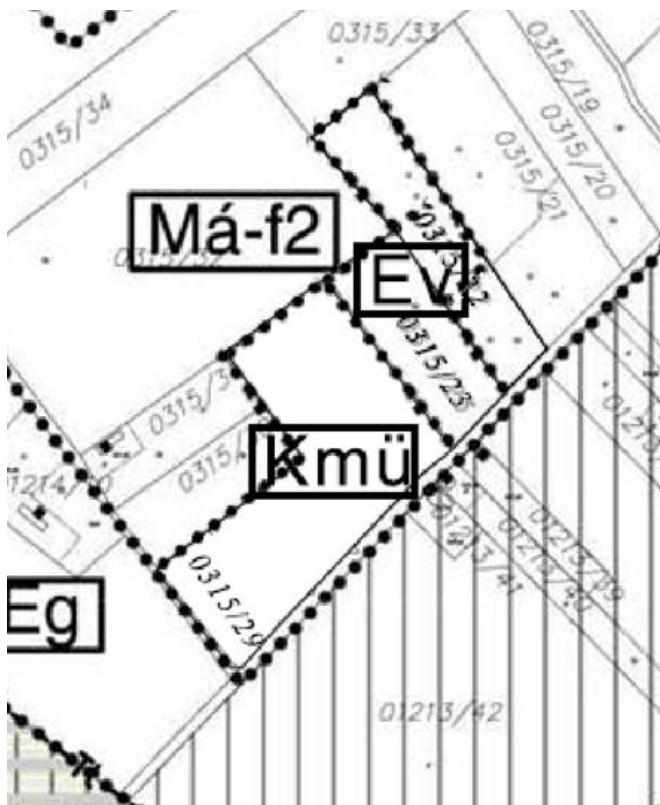
A 24/2006. (VI.21.) önk. rendelet 17m. melléklele: SZT-7m



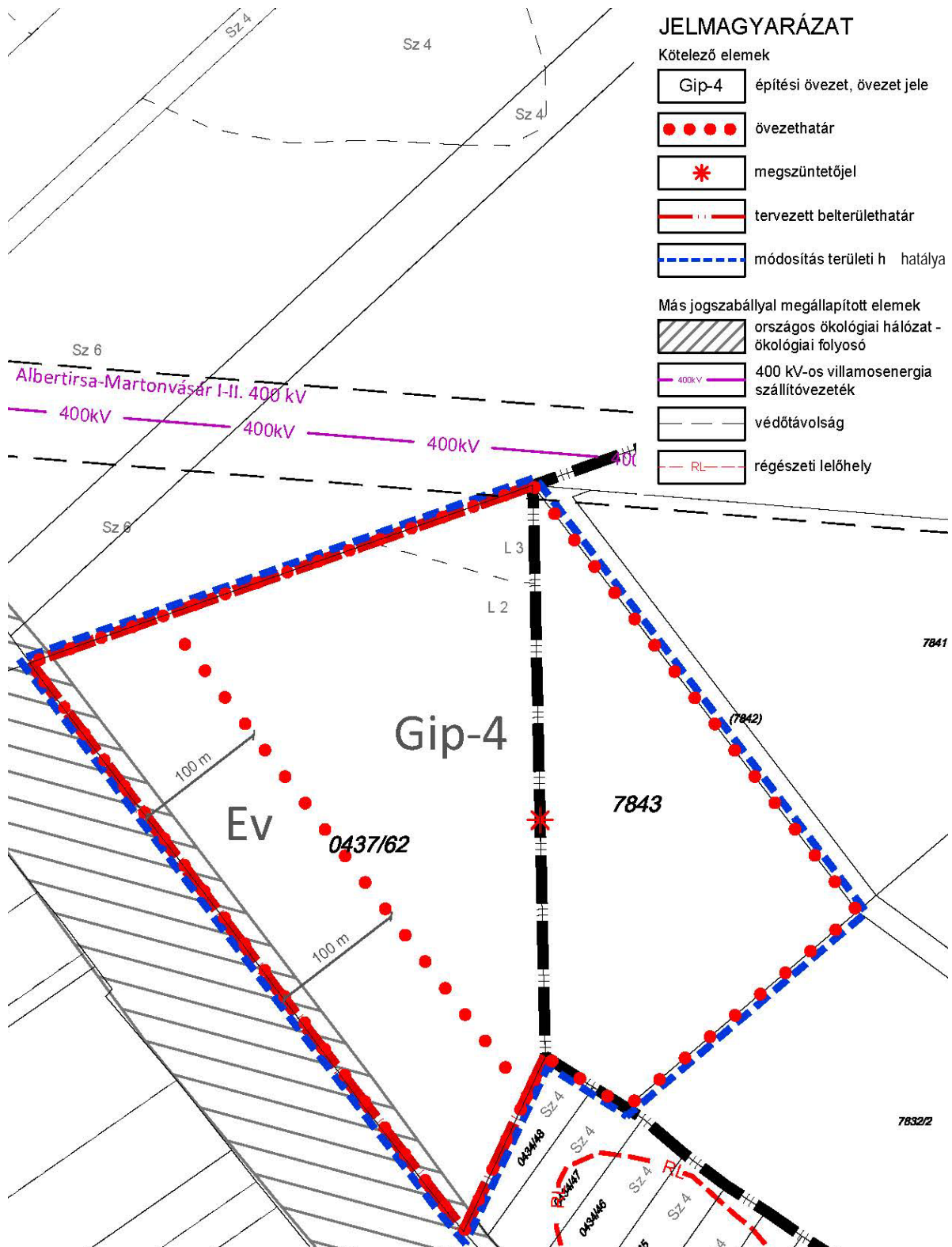
-  MÓDOSÍTÁS TERÜLETI HATÁLYA
-  ÉPÍTÉSI ÖVEZET, ÖVEZET HATÁRA
-  ÉPÍTÉSI ÖVEZET, ÖVEZET JELE
-  ORSZÁGOS ÖKOLÓGIAI HÁLÓZAT
-  NATURA 2000 TERÜLET

A 24/2006. (VI.21.) önk. rendelet 18m. melléklete: SZT-8m

[m1] megjegyzést írt:
A 26/2020.(IX.11.) rendelet módosította.



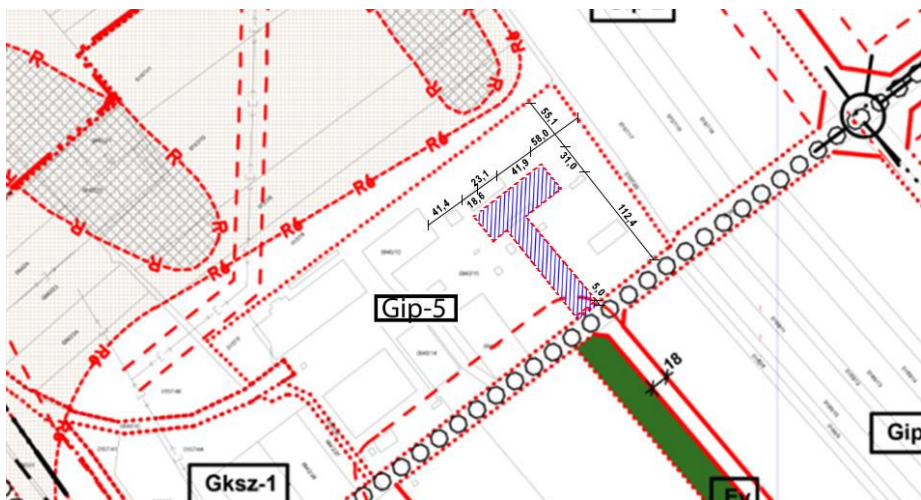
A 24/2006.(VI.21.) önkormányzati rendelet 18Am. sz. melléklete: SZT-8Am



M 1:4500, Készült az állami alapadatok felhasználásával.

A 24/2006. (VI.21.) önk. rendelet 19m. melléklete: SZT-9m

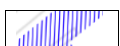
[m2] megjegyzést írt:
A 36/2020.(XII.17.) rendelet módosította.

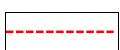


Jelmagyarázat (a hatályos jelmagyarázattal együtt alkalmazandó):

az SZT-9m jelű Szabályozási tervlap módosítás területi hatálya a Gip-5 jelű építési övezet területe

Kötelező szabályozási elemek:

 az építési telken egyedi építménymagasság érvényesíthető

 építési határvonal (építési hely)



Kovács Beáta
vezető településrendező tervező
TT/1 10-0231