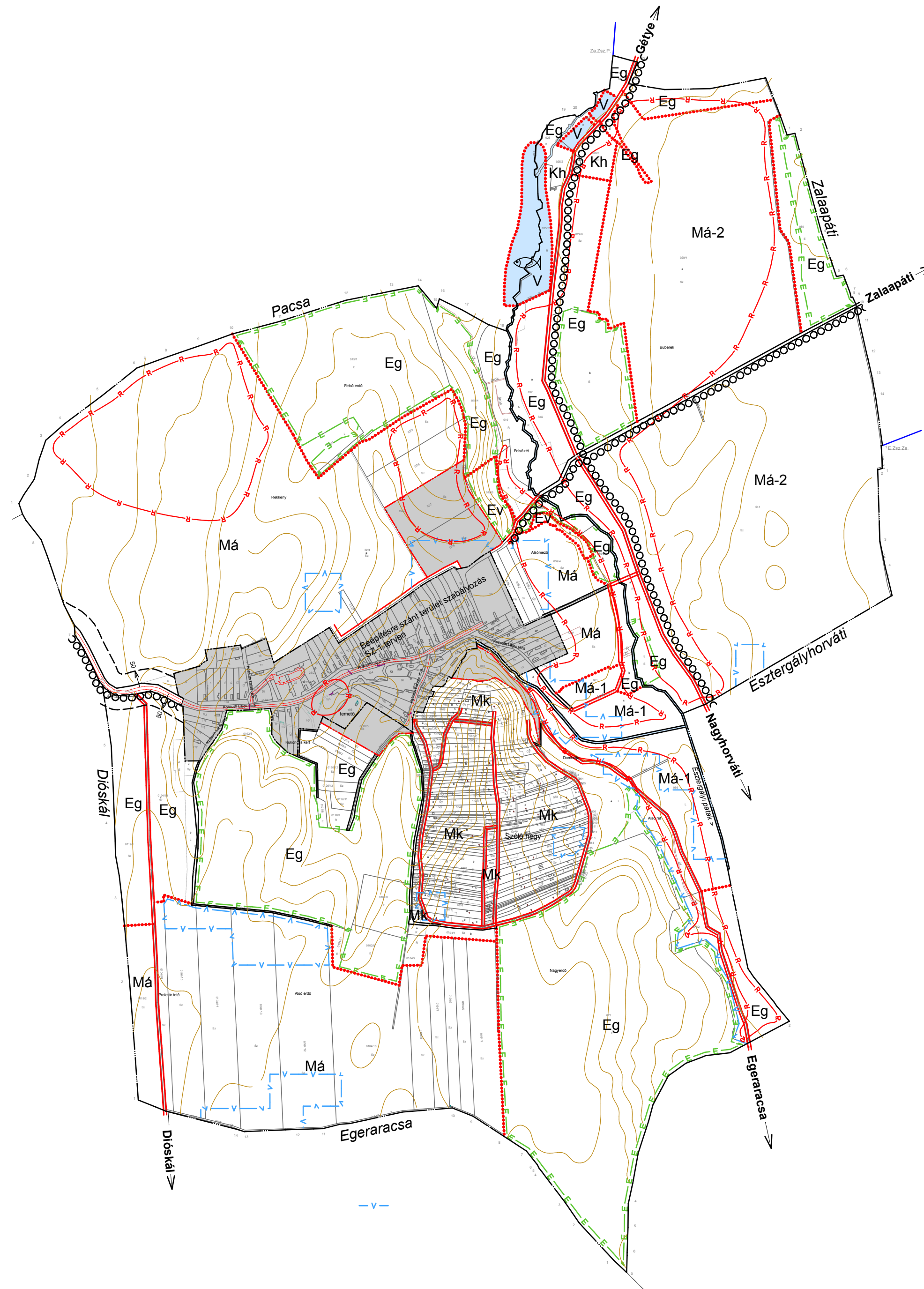

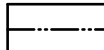
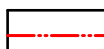




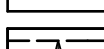



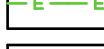



ZALASZENTMÁRTON SZABÁLYOZÁSI TERV - külterület

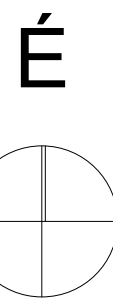
M=1:10000



-  KÖZIGAZGATÁSI TERÜLET HATÁRA
-  BELTERÜLET HATÁRA (JELENLEGI)
-  BELTERÜLET HATÁRA (TERVEZETT)
-  BELTERÜLET
-  MEGLÉVŐ SZABÁLYOZÁSI VONAL
-  TERVEZETT SZABÁLYOZÁSI VONAL
-  ÖVEZET HATÁRA
-  VÉDŐTERÜLET HATÁRA
-  KERÉKPÁRÚT
-  RÉGÉSZETI ÉRDEKŰ TERÜLET HATÁRA
-  KIVÁLÓ TERMŐHELYI ADOTTSÁGÚ ERDŐ HATÁRA
-  VÍZERÓZIÓNAK KITETT TERÜLET HATÁRA
-  HALASTÓ

ÖVEZETEK:

- Eg GAZDASÁGI CÉLÚ ERDŐTERÜLET
- Ev VÉDELMI CÉLÚ ERDŐTERÜLET
- Má ÁLTALÁNOS MEZŐGAZDASÁGI TERÜLET
- Mk KERTES MEZŐGAZDASÁGI TERÜLET
- Kh KÜLÖNLEGES HORGÁSZATI CÉLÚ TERÜLET
- V VÍZGAZDÁLKODÁSI TERÜLET



Zalaszentmárton Községi Önkormányzat Képviselő-testületének
8/2013. (VI. 06.) számú önkormányzati rendeletének
2. számú melléklete:

Készült az állami alapadatok felhasználásával

A munka megnevezése:	ZALASZENTMÁRTON	Rajzszám:	SZ-2
Tervfajta:	Településrendezési Terv	Dátum:	2013. 03.
Tervezési helyszín:	ZALASZENTMÁRTON közigazgatási terület		
Rajz megnevezése:	Szabályozási terv - külterület	Lépték:	M=1:10000
Megbízó:	Zalaszentmárton Község Önkormányzata 8764 Zalaszentmárton, Kossuth L. utca 81.		
Tervező:	MENHIR Tervező és Fővállalkozó Bt. Klár Zoltán, TT/1 É 20-0058 8315 Gyenesdiás, Domboldal utca 14/a.		