








CSEPREG VÁROS TELEPÜLÉSRENDEZÉSI TERVEK SZABÁLYOZÁSI TERV

M 1 : 4 000



JELMAGYARÁZAT

-  érvényes szabályozás határa
-  belterület határvonala
-  meglévő, megmaradó közterületi határvonal
-  szabályozási vonal (tervezett közterületi telekhatár)
-  övezeti határvonal
-  régészeti lelőhely területe
-  műemlék telke

Területfelhasználás
Beépítésre szánt terület

Vegyes terület

Vi intézményi terület

Üdülőterület

Üü üdülőházas terület

Üh hétvégházhas terület

Beépítésre nem szánt terület

Erdőterület

Ev védelmi erdő

Az övezeti jelek értelmezése

01132 övezet, építési övezet sorszáma
* részletes övezeti előírású övezet, építési övezet

Lf/O/30/40//4,5//16/-/1000

Lf	//	O	//	30	/	40	//	-	/	4,5	//	16	/	-	/	1000
területfelhasználási elem	beépítési mód	megengedett legnagyobb beépítettség (%)	kialakítandó legkisebb zöldfelület (%)	megengedett legkisebb pátkánymagasság (m)	megengedett legnagyobb szélssége (m)	megengedett legkisebb mélysége (m)	terület (m ²)									

Csepreg Város Önkormányzat Képviselő-testülete
7/2015.(VII.02.) önkormányzati rendeletének 3. számú melléklete

REGIOPLAN

Környezet- és Településtervező KFT.
9022 Győr, Újkapu u. 13.
Tel./Fax: 96/311-304, 529-751
e-mail: regioplan@regioplan.hu



Megrendelő neve:	Csepreg Város Önkormányzata		Munkaszám:	Rp.1.263-1
Munka neve:	Csepreg város településrendezési tervek		Méretarány:	M 1:4 000
Munkarész neve:	Szabályozási terv		Rajzszám:	SZ-J3
Rajz címe:	Szabályozási és övezeti terv III. - üdülőterület		Dokumentálás dátuma:	2022.02.
Felelős településtervező:	Felelős településrendezés társtervező:	Felelős közlekedéstervező:	Felelős zöldfelületi és tájrendezési tervező:	
Pekterné Szabó Piroska TT1-08-0073	Pekterné Szabó Piroska TT1-08-0073	Réder Tibor K1d-1/08-0133	Pekterné Szabó Piroska Tk-08-0073	
		Ferenci Huba TE-T08-0253 TV-T08-0253		
Készült az állami alapadatok felhasználásával.				