










**SZABÁLYOZÁSI ELEMELK**

-  BELTERÜLET HATÁRA
-  SZABÁLYOZÁSI VONAL /KÖZLEKEDÉSI TER./
-  TERÜLETFELHASZNÁLÁSI EGYSÉG HATÁRA /HA AZ NEM SZABÁLYOZÁSI VONAL/
-  VÉDŐTÁVOLSÁG
-  FELSZÍNI VÍZ VÉDŐTERÜLETÉNEK HATÁRA



**BEÉPÍTÉSRE NEM SZÁNT TERÜLET:**

- MEZŐGAZDASÁGI TERÜLET**
-  **Má** ÁLTALÁNOS MEZŐGAZDASÁGI ÖVEZET
  -  **Mko** MEZŐGAZDASÁGI KORLÁTOZOTT HASZNÁLATÚ TERÜLET

**ERDŐ TERÜLET**

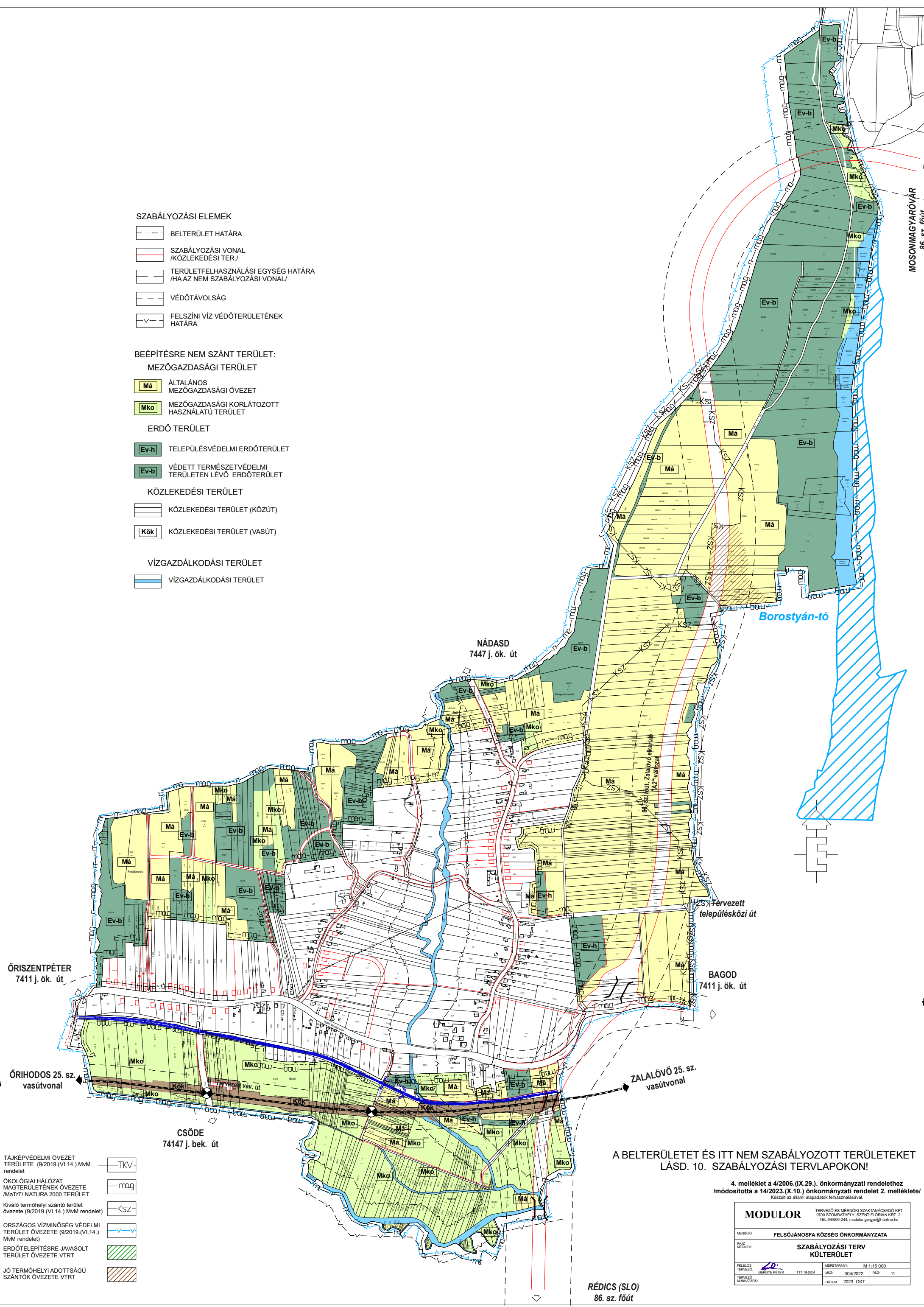
-  **Ev-h** TELEPÜLÉSVÉDELMI ERDŐTERÜLET
-  **Ev-b** VÉDETT TERMÉSZETVÉDELMI TERÜLETEN LÉVŐ ERDŐTERÜLET







**KÖZLEKEDÉSI TERÜLET**

-  KÖZLEKEDÉSI TERÜLET (KÖZÚT)
-  **Kök** KÖZLEKEDÉSI TERÜLET (VASÚT)

**VÍZGAZDÁLKODÁSI TERÜLET**

-  VÍZGAZDÁLKODÁSI TERÜLET



-  TÁJKÉPVÉDELMI ÖVEZET TERÜLETE (9/2019.(VI.14.) MvM rendelet)
-  ÖKOLÓGIAI HÁLÓZAT MAGTERÜLETÉNEK ÖVEZETE /MaT/ /NATURA 2000 TERÜLET
-  Kiváló termőhelyi szántó terület övezete (9/2019.(VI.14.) MvM rendelet)
-  ORSZÁGOS VÍZMINŐSÉG VÉDELMI TERÜLET ÖVEZETE (9/2019.(VI.14.) MvM rendelet)
-  ERDŐTELEPÍTÉSRE JAVASOLT TERÜLET ÖVEZETE VTRT
-  JÓ TERMŐHELYI ADOTTSÁGÚ SZÁNTÓK ÖVEZETE VTRT

**A BELTERÜLETET ÉS ITT NEM SZABÁLYOZOTT TERÜLETEKET LÁSD. 10. SZABÁLYOZÁSI TERVLAPOKON!**

4. melléklet a 4/2006.(IX.29.) önkormányzati rendelethez /módosította a 14/2023.(X.10.) önkormányzati rendelet 2. mellékletét/ Készült az állami alapadatok felhasználásával.

<b>MODULOR</b>		TERVEZŐ ÉS MÉRŐI SZAKTANÁCSADÓ KFT 9700 SZOMBATELY, SZENT FLORIÁN KRT. 2. TEL: 94/509-244, modulor.gergely@online.hu	
MÉGBÍZÓ:	FELSŐJÁNOSFA KÖZSÉG ÖNKORMÁNYZATA		
RAJZ MEGNEVEZÉS:	<b>SZABÁLYOZÁSI TERV KÜLTERÜLET</b>		
FELELŐS TERVEZŐ:	GERGYE PÉTER	MÉRTERÁNY:	M 1:15 000
TERVEZŐ MUNKATÁRS:	TT1 18-0304	MSZ:	004/2022. RSZ: 11.
DÁTUM: 2023. OKT.			

**RÉDICS (SLO)**  
86. sz. főút