










TERVLAP LISTA:  
tervlap neve: rajz méretaránya:

- C01 Címlap
- Sz01 Szelvénykiosztás 1 : 20 000
- K01 Közigazgatási terület 1 : 6 000
  - 01 Szelvény 1 : 2 000
  - 02 Szelvény 1 : 2 000
  - 03 Szelvény 1 : 2 000
  - 04 Szelvény 1 : 2 000
  - 05 Szelvény 1 : 2 000
  - 06 Szelvény 1 : 2 000
  - 07 Szelvény 1 : 2 000
  - 08 Szelvény 1 : 2 000
  - 09 Szelvény 1 : 2 000
  - 10 Szelvény 1 : 2 000
  - 11 Szelvény 1 : 2 000
  - 12 Szelvény 1 : 2 000
- J01 Jelmagyarázat






 <p>GENCSAPATI KÖZSEG ÖNKORMÁNYZATA 921 Gencsapati, Hunyadi út 229.</p>	<p>Munka megnevezése: Gencsapati község településkép-védelmi rendelete</p>	Munkázati TK.16	Megállapított 4/2019. (II. 15.) Önk. Rend.
	<p>Terve megnevezése: Településképi szempontból meghatározó területek térképi lehatárolása</p>	<p>Méretarány M = 1 : 2000 M = 1 : 6000</p>	<p>Felülvetítés Ráplai Pal 1153. 2019.03.21. (10/2019)</p>
 <p>RAPLI ÉPÍTÉSZRODA 1996 KFT. 3703 Szentmiklósy, Walter Károly u. 31. rod@rapli-epiteszroda.hu C-9/2019</p>	<p>Építés szakasza: Megállapított rendelet</p>	Datum 2019. 03.	Munkaadó Hováth Viktória eszközvezető Sárbek Zoltán átalábrázoló mérnök Németh Dóra tervező mérnök
	<p>Megjegyzés: A terv állami alapadatok felhasználásával készült.</p>	Réztípus C01	

## VÉDELEM JELÖLÉSEK, JELMAGYARÁZAT

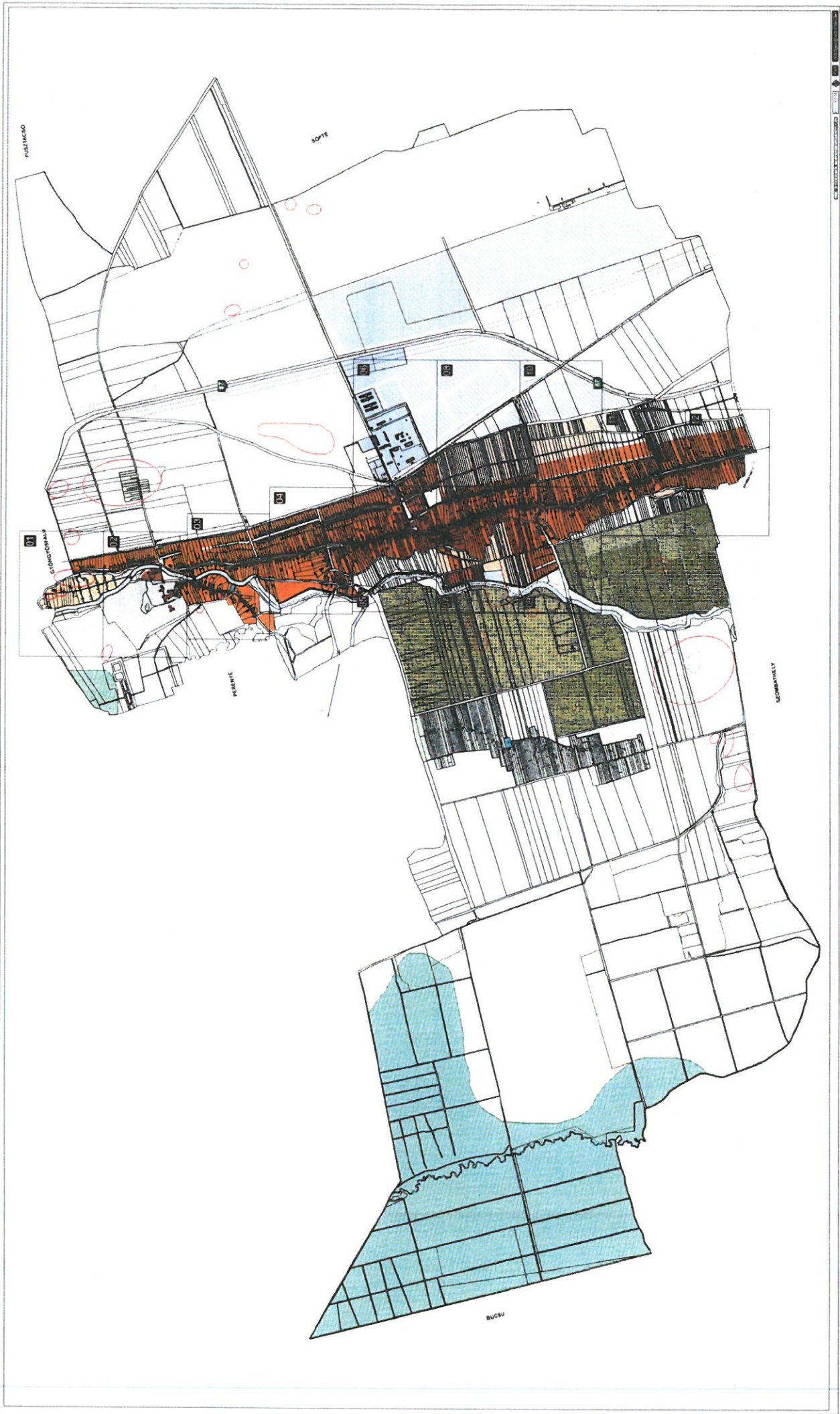
A JELKULCS SZÍNES JELÖLÉSEKET TARTALMAZI

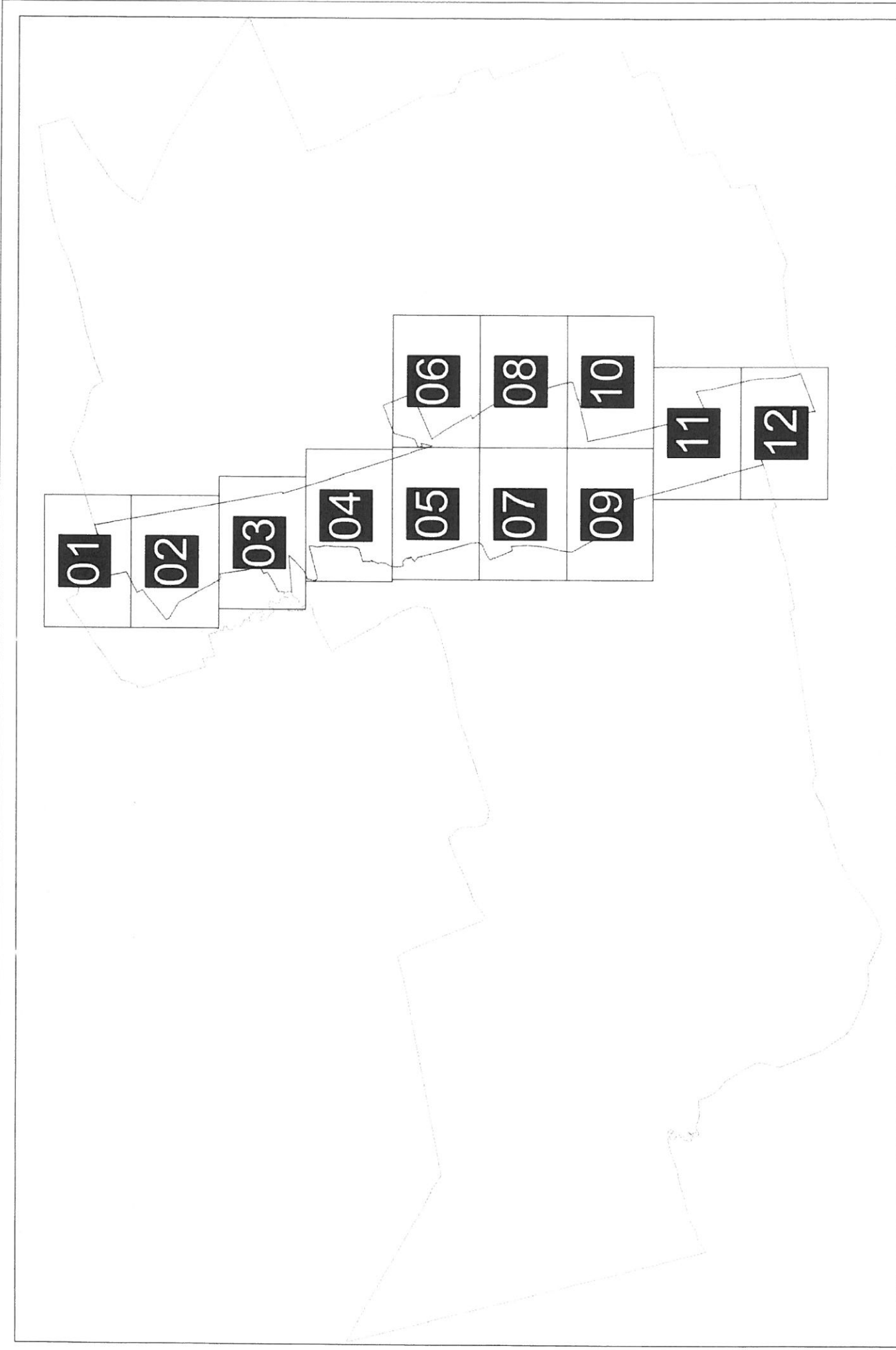
ÁBRÁZOLT ELEM	JELÖLÉS
<b>ORSZÁGOS VÉDELEM</b>	
<b>1. ORSZÁGOS MŰVI ÉRTÉKVÉDELEM</b>	
Műemlék és telke	
Műemléki környezeti teletszomszédság alapján	
Műemléki környezeti határa / területi határ / területi védőkör / területi védőkörrel rendelkező terület	
Régészeti lelőhely határa / területe	
<b>2. TÁJ- ÉS TERMÉSZETVÉDELEM</b>	
2.2. Országos és térségi táj- és természetvédelem	
Országos Ökológiai hálózat - magterület	
Országos jelentőségű táj- és természetvédelmi terület	

<b>HELYI VÉDELEM</b>	
ÁBRÁZOLT ELEM	JELÖLÉS
<b>3. HELYI MŰVI ÉRTÉKVÉDELEM</b>	
3.1. Egyedi objektum védelem	
Helyi védett objektum és telke	
Helyi védett utcakép	

<b>TELEPÜLÉSKARAKTERI ELEMÉK</b>	
ÁBRÁZOLT ELEM	JELÖLÉS
Történelmi településrész	
Kialakult kertvárosias településrész	
Gazdasági övezet	
Kiskertes területek	
Kialakuló gazdasági övezet	
Kialakuló kertvárosias településrész	

<b>EGYÉB TÁJÉKOZTATÓ ELEMÉK</b>	
ÁBRÁZOLT ELEM	JELÖLÉS
Közigazgatási határ	
Telekhatár	
Vasút	
Vízfelület	
Kertészeti övezet	
Beépítésre nem szánt terület	

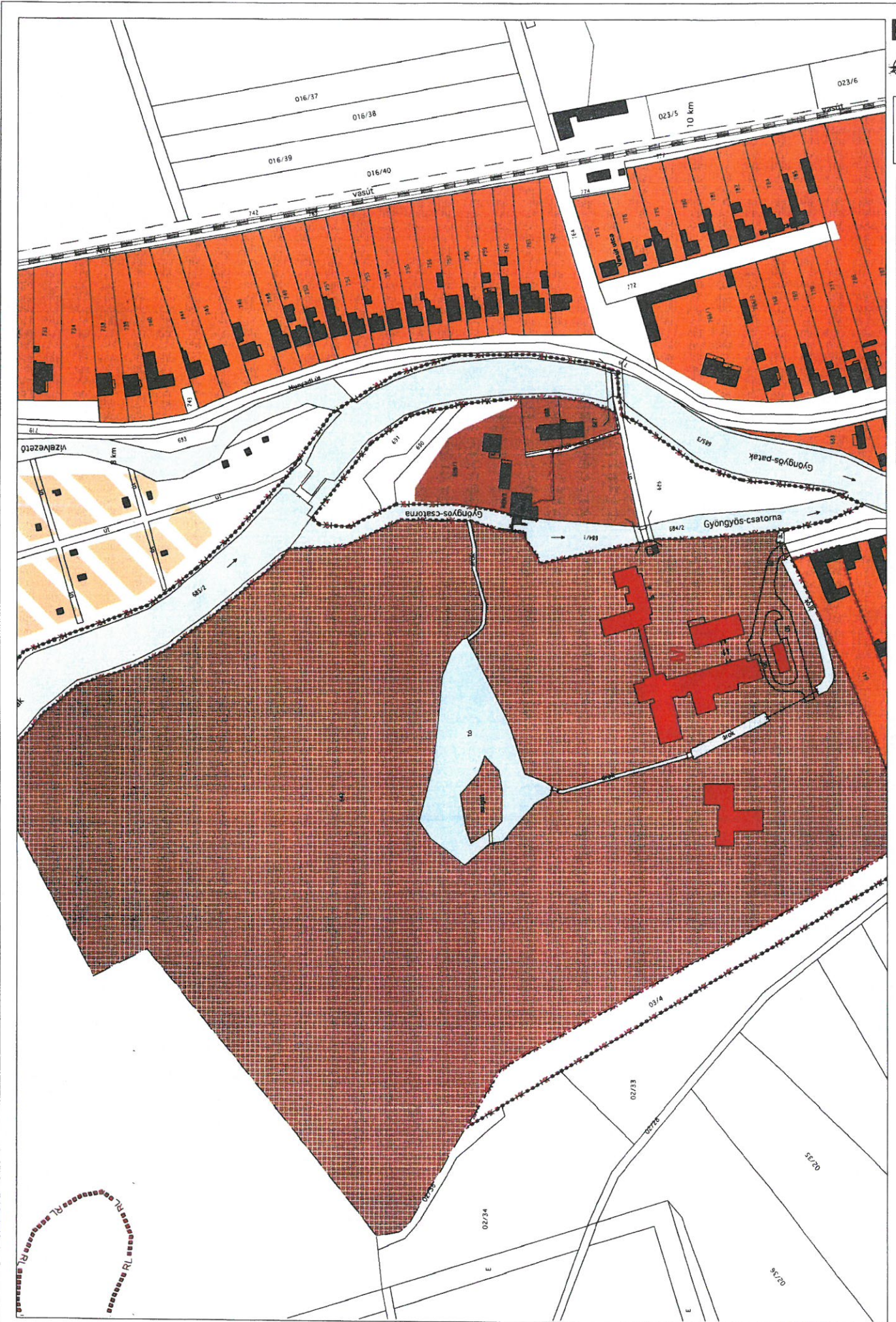




# GYÖNGYÖSFALU

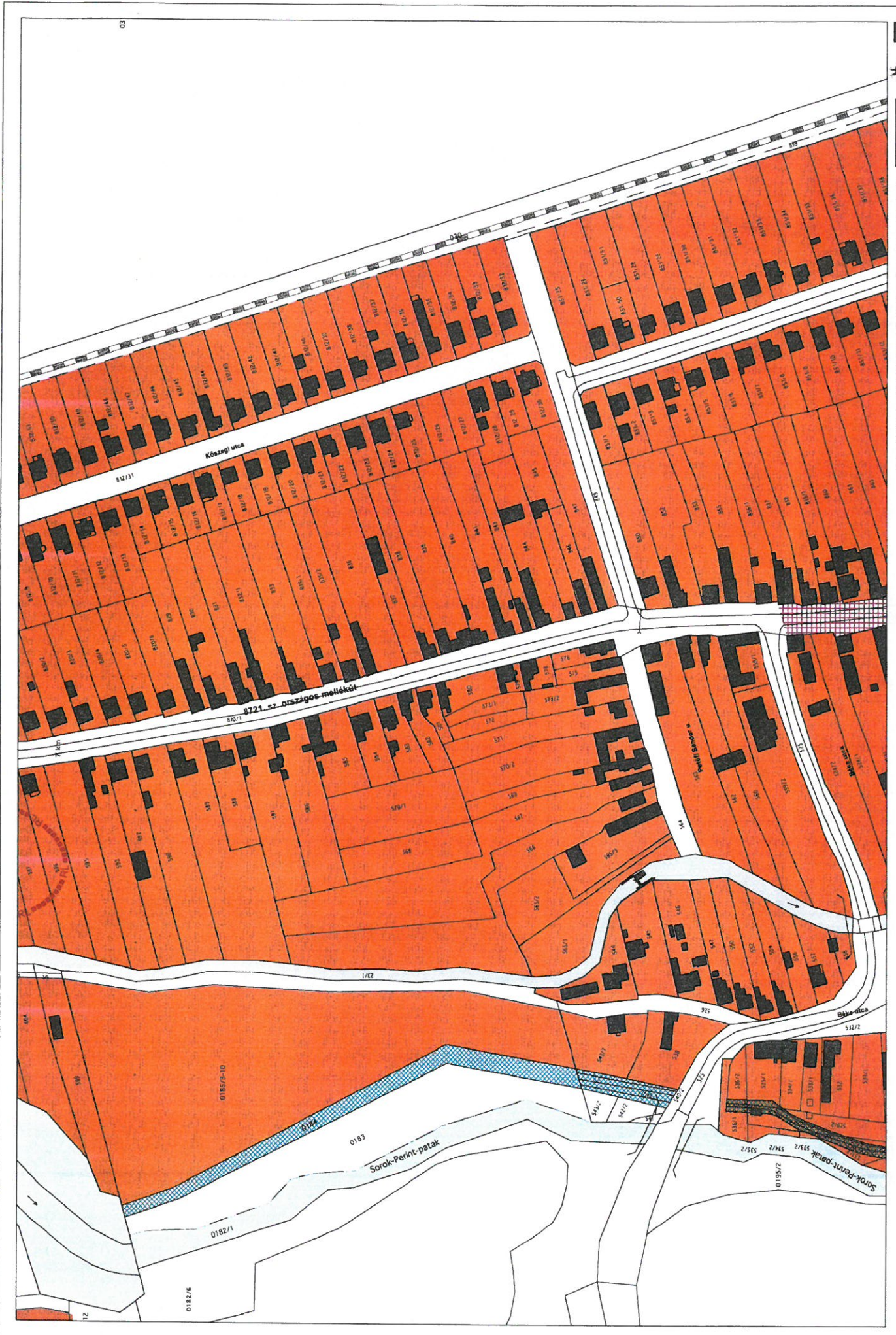


08/13




02/234  
 E  
 03/A  
 02/233  
 02/235  
 02/236  
 016/37  
 016/38  
 016/39  
 016/40  
 023/5  
 023/6  
 10 km  
 vasút  
 Gyöngyös-csatorna  
 Gyöngyös-patak  
 vízvezeték  
 8 km




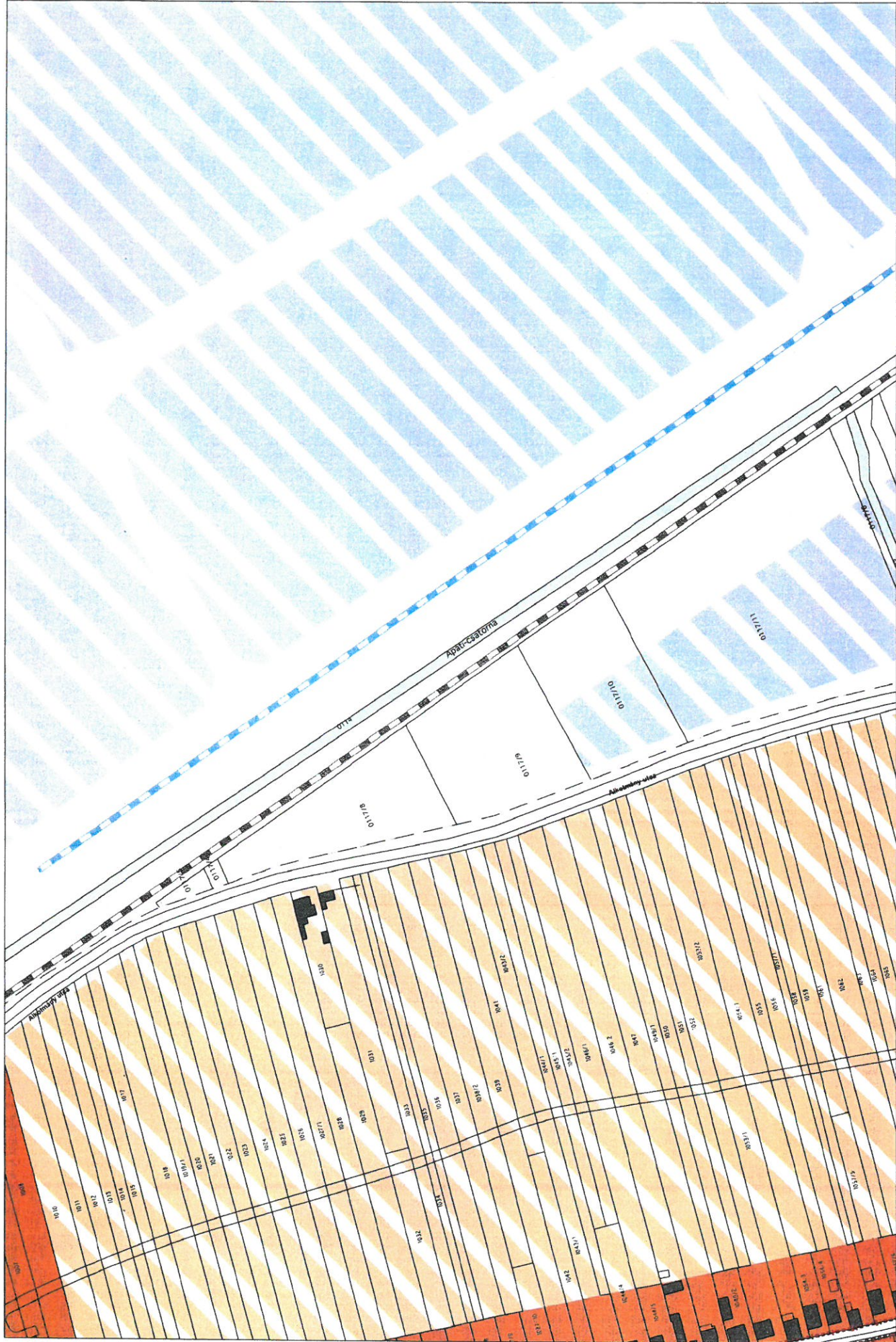


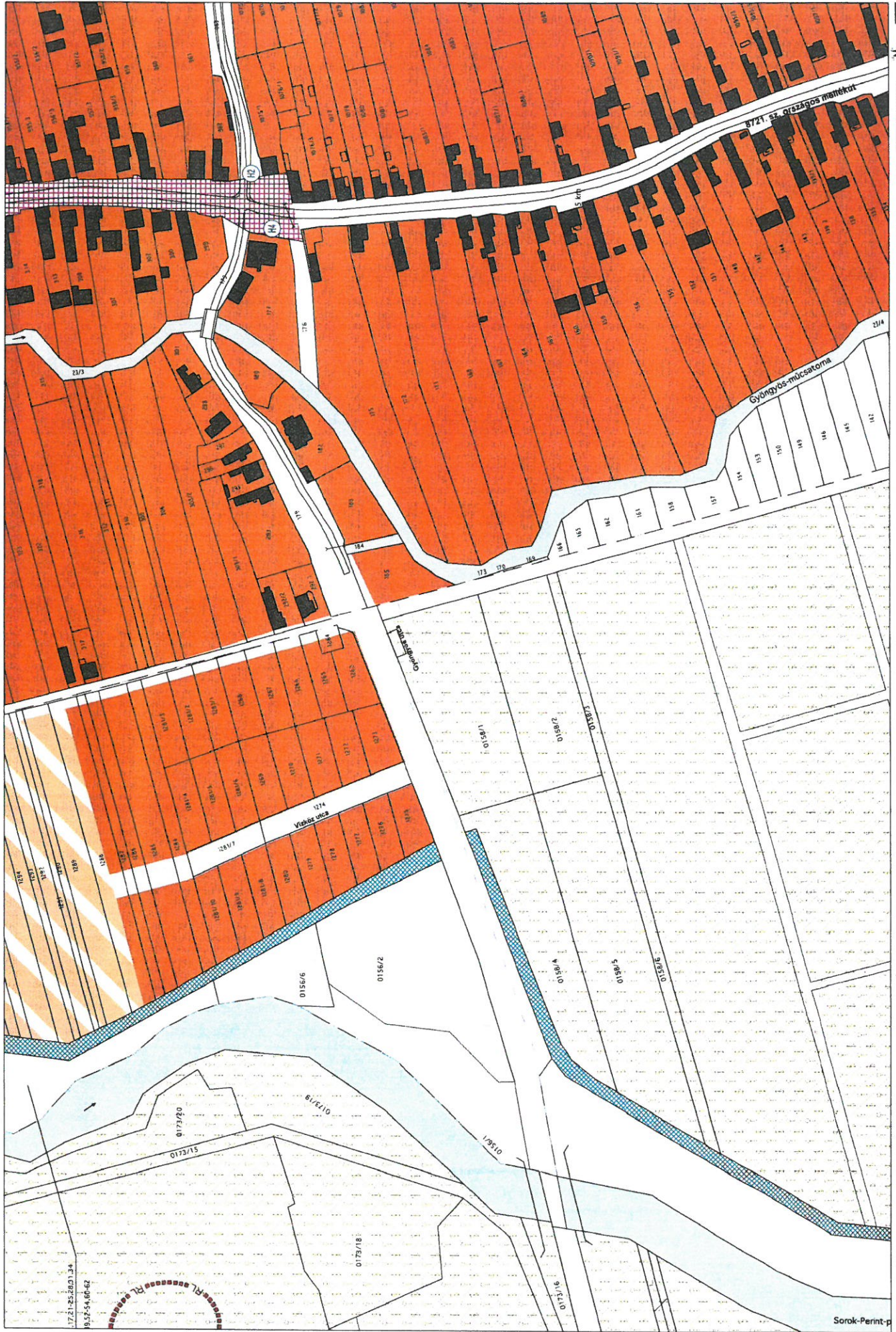


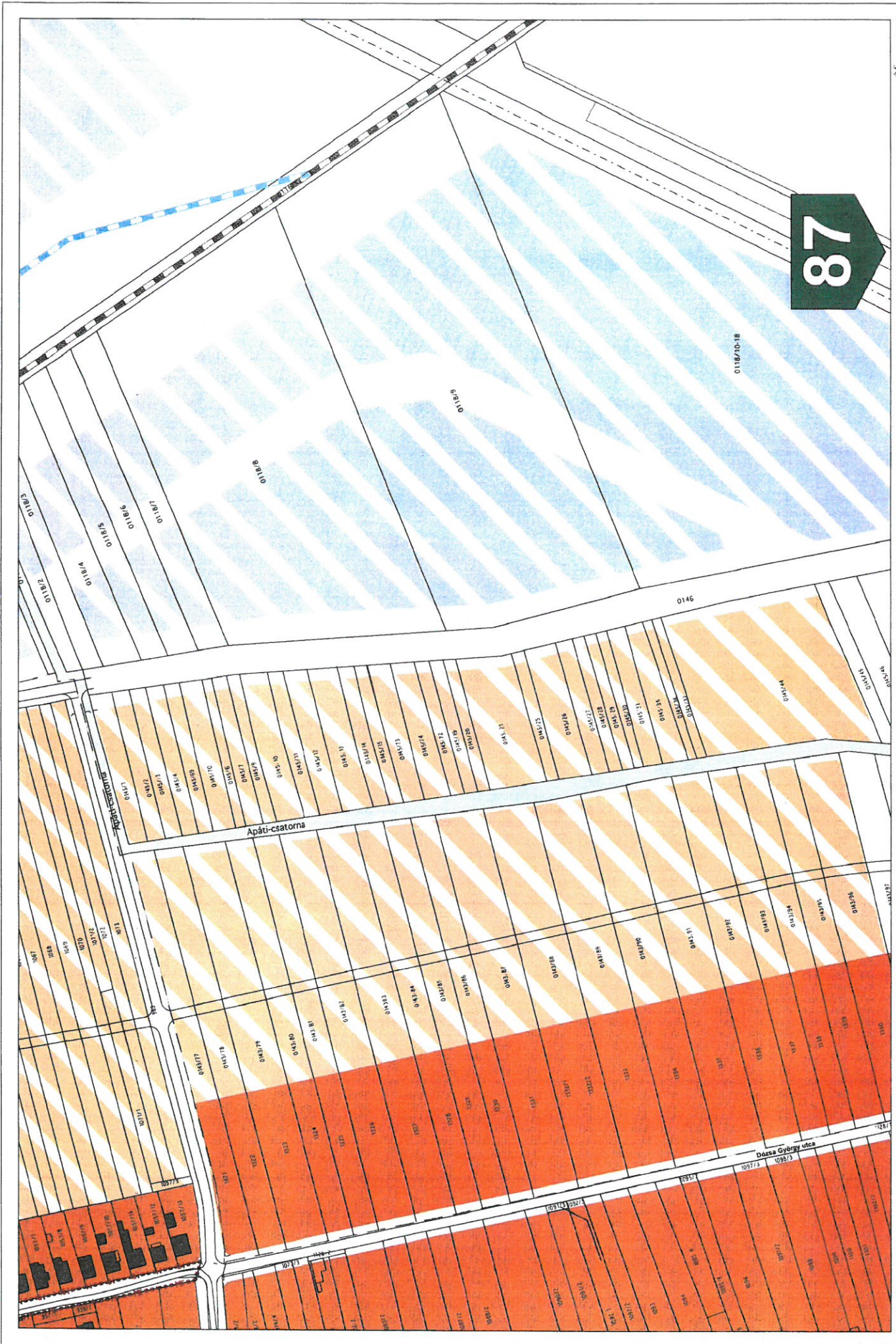




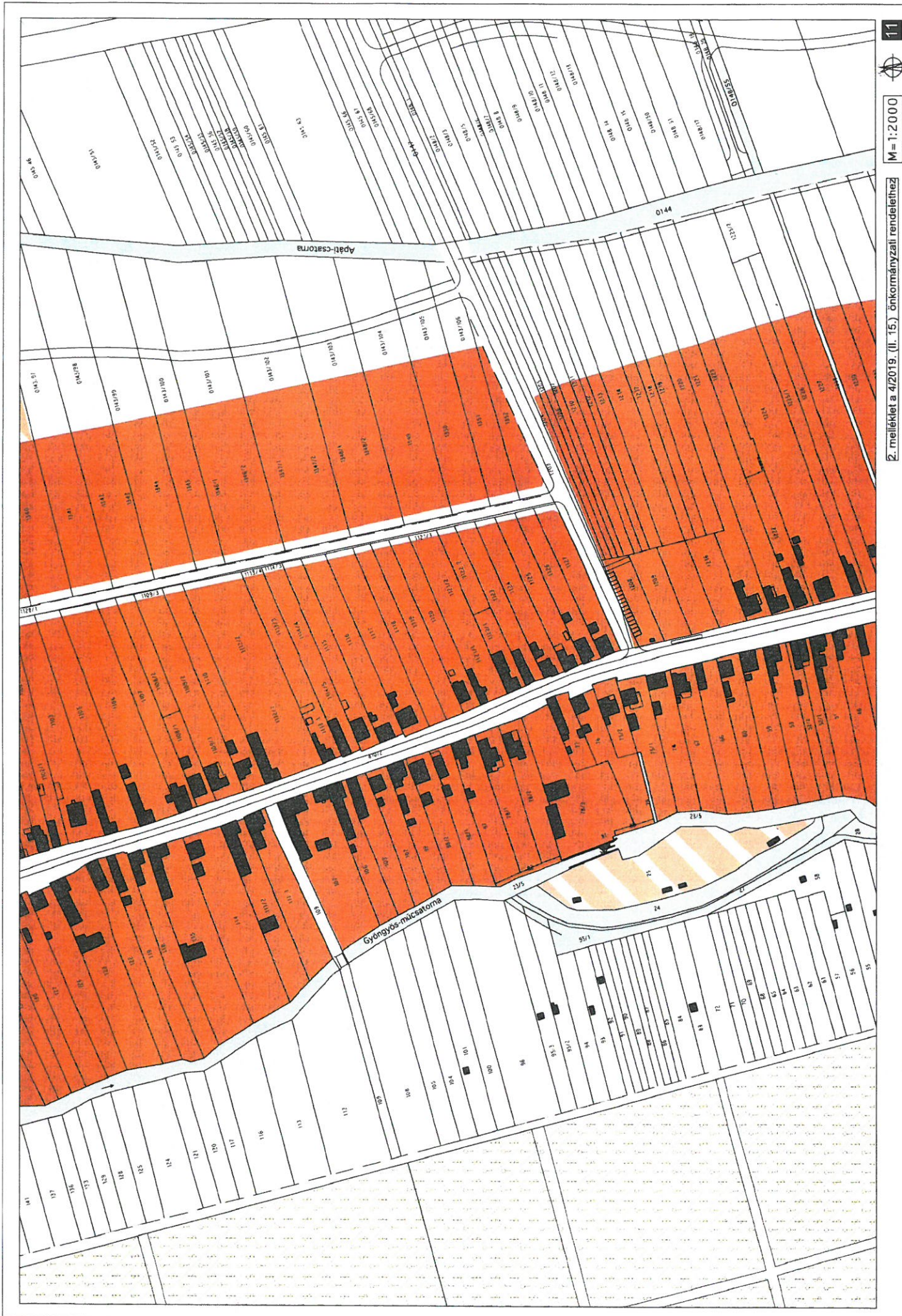








87



M = 1:2000

2. melléklet a 4/2019. (II. 15.) önkormányzati rendelethez

