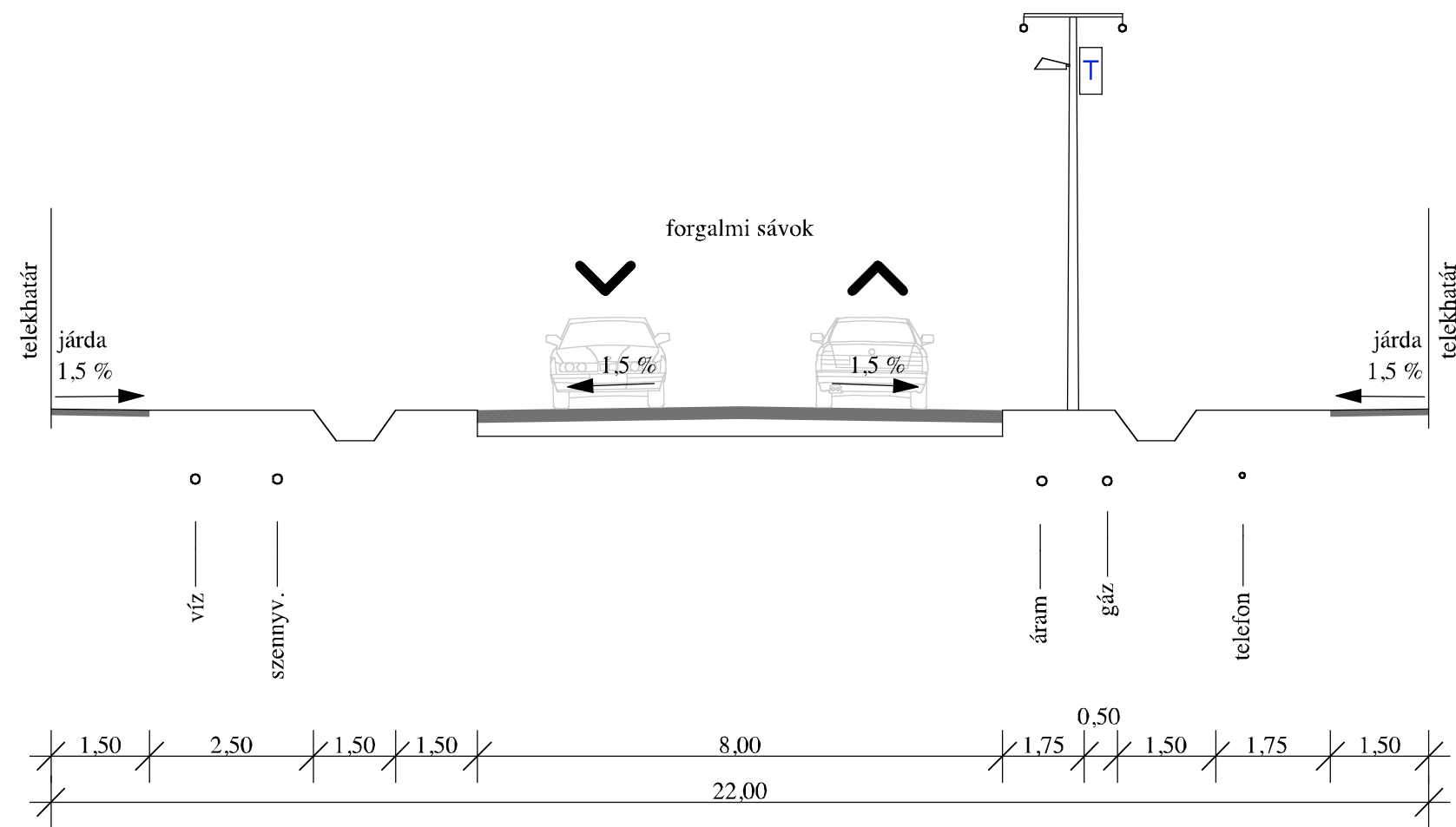
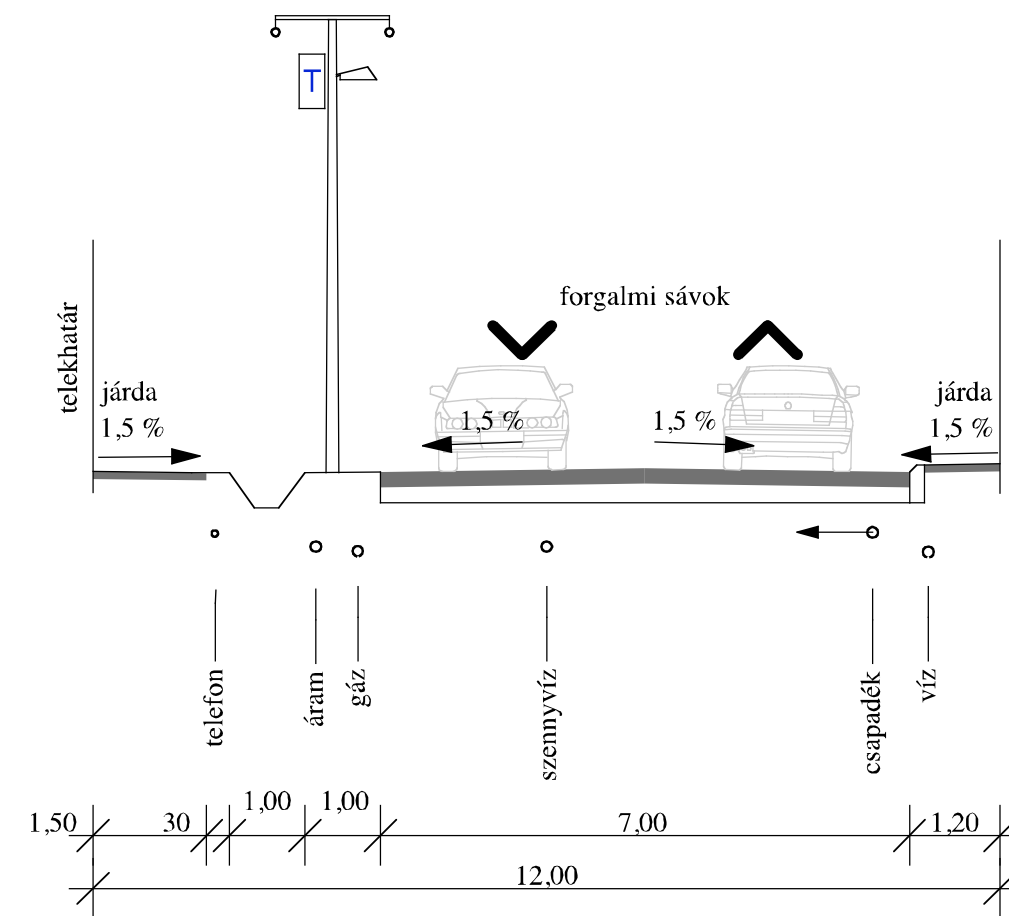


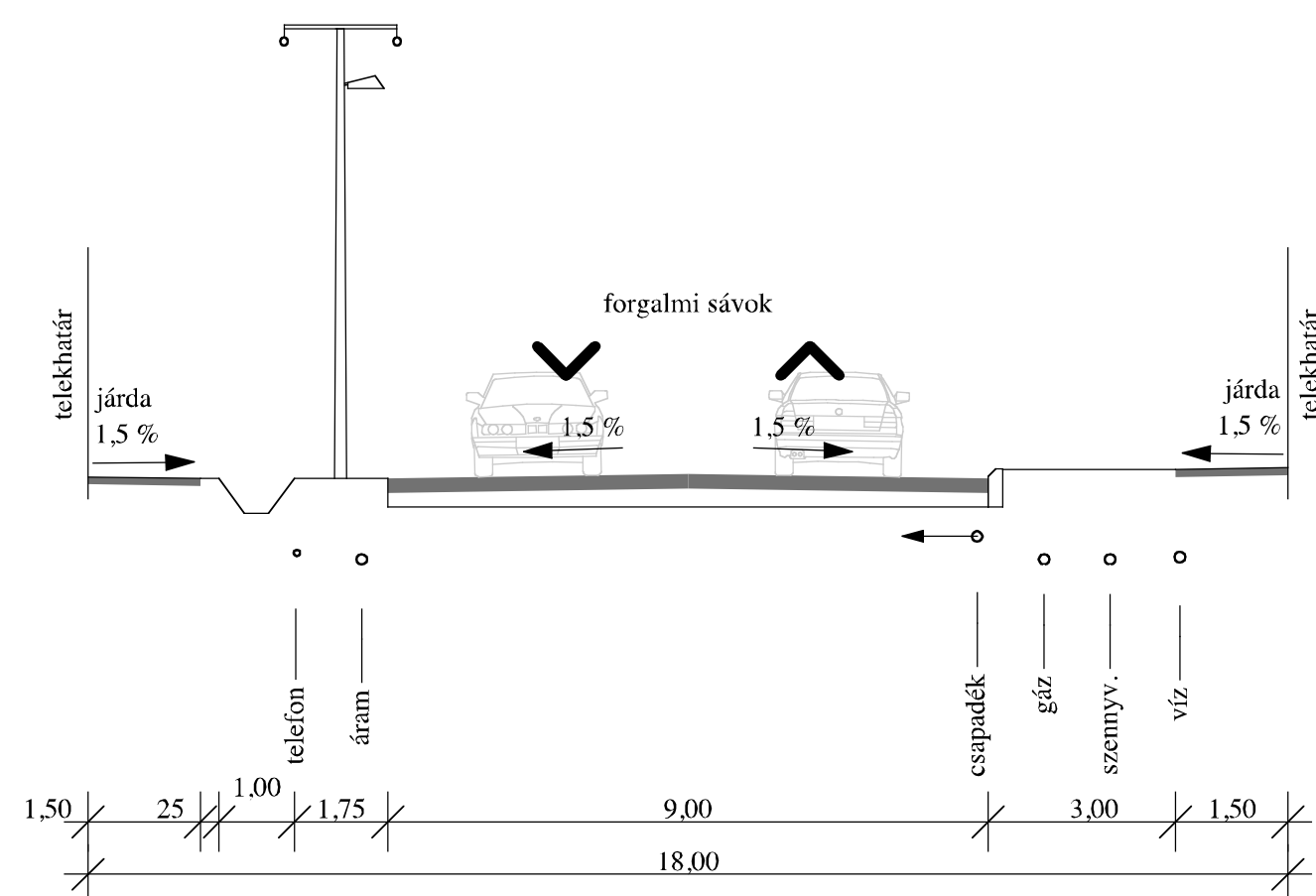
Ku15 jelű 74166. számú bekötő út
22 m-es szakaszának
minta-keresztmetszévényé



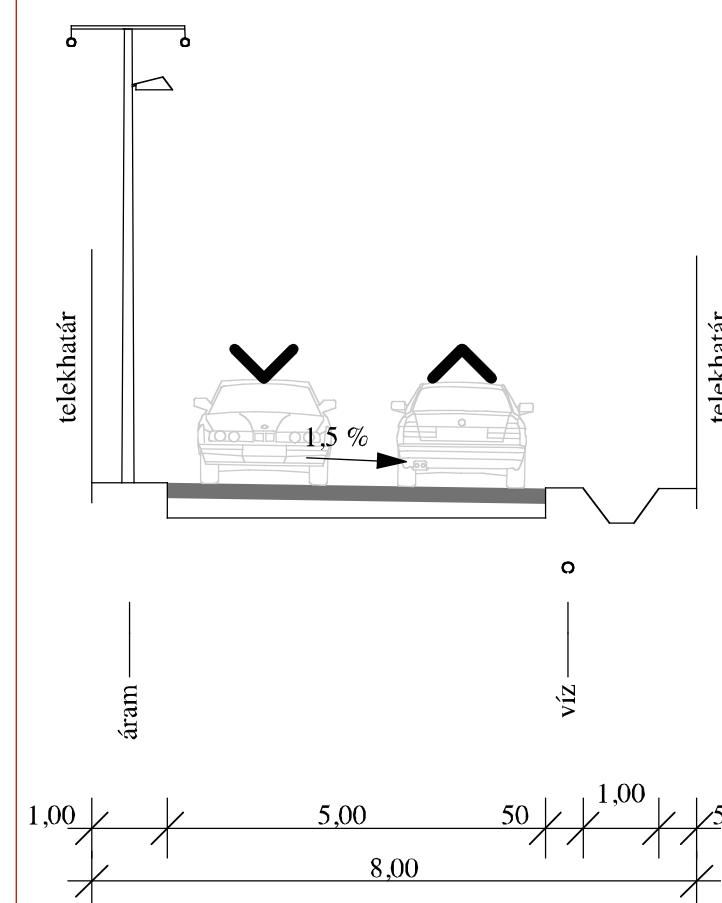
Ku24 jelű 07259. számú összekötő út
12 m-es szakaszának
minta-keresztmetszévényé



Ku12 jelű 76. számú II. rendű főút
18 m-es szakaszának
minta-keresztmetszévényé



Ku65 jelű 8 m-es
helyi kiszolgáló út
minta-keresztmetszévényé



Megállapító rendelet száma: **5/2004./VIII.03./**
 Hatályba lépés: **kihirdetés napja**
 Kihirdetés időpontja: **2004.augusztus 3.** P.h. aláírás

<p>ALTUS SAVARIA TERVEZŐ IRODA KFT 9700 SZOMBATHELY, WESSELENYI U. 7. Tel.: 94/509075, 509076 FAX: 94/509077 E-mail: tervezes@altussavaria.hu Honlap: www.altussavaria.hu</p> <p>Ez a terv az Altus Savaria Kft. tervezőinek szellemi tulajdona, amelyet törvény véd. Készült állami adatok felhasználásával.</p>	Megbízó: Hosszúpereszteg Község Önkormányzata 9676 Hosszúpereszteg, Árpád u. 78.	Munka megnevezése: Hosszúpereszteg község JÓVÁHAGYOTT településrendezési terve	Törzsszám: 490	
	Tervező: Bende László Ráplai Pál Mayer Ferenc	Mérés: OTÉK-tól eltérő keresztmetszetű utak minta-keresztmetszévények M = 1:100	Díttám: 2004. 08. 03.	Rajtszám: Munkatársak: Hittl Gyöngyi Horváth Violetta Persa Éva
	okl. építészmérnök vezető településtervező TT-1 18-0047/2001.	okl. településtervező szakmérnök vezető településtervező TT-1 18-0047/2001.	okl. közlekedésmérnök V-K1 a,b,c,d 18-0020	SZT2