

Sárvár
8701 j. ök. út

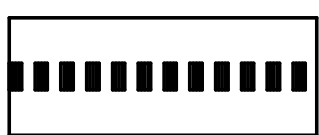
R17

Má

A6

R29

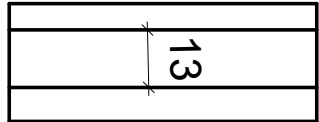
Szabályozási terv
módosításának határa



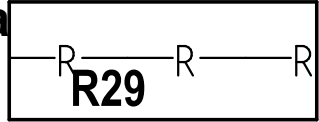
Területfelhasználási mód
határa



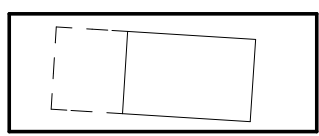
Méretezés



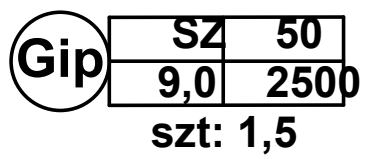
Ismert és nyilvántartásba
vett régészeti lelőhely



Meglévő és tervezett
épület kontúrja



Ipari gazdasági terület
építési öv. jele



Általános mezőgazdasági
terület övezeti jele



Pinkóci

Má

Má

Má

Ev

IKERVÁR KÖZSÉG KÉPVISELŐ-TESTÜLETÉNEK 9/2000.(IX.19.) ÖNK.
RENDELETÉVEL ELFOGADVA, amelyet a 5/2005.(V.31.); a
7/2006.(XI.22.); a 3/2013.(III.14.) és a 8/2014.(V.29.) ÖNK.
RENDELETEK MÓDOSÍTOTTAK, EGYSÉGES-SZERKEZETBE
FOGLÁLVA!

Készült az állami alapadatok felhasználásával.

AKCIÓTERV KFT

9730 KŐSZEG
BECHTOLD I. U. 7.
+3670 / 4130-431 akciotervkft@freemail.hu

MEGBÍZÓ: IKERVÁR KÖZSÉG ÖNKORMÁNYZATA

RAJZ
MEGNEV: **SZABÁLYOZÁSI TERV
MÓDOSÍTÁSA**

VEZETŐ
TERVEZŐ: 
GERGYE PÉTER TT/1 18 - 0204/2011

MÉRETARÁNY: M 1:4 000

MSZ: 002/2014. RSZ: SZ/M-11.

SZAKÁGI
TERVEZŐ: DÁTUM: 2014. MÁJ.

Lf₁ SZ 30
4,50 K
szt: 0,5

Má

Major előtti

Ikervár
8701 j. ök. út