

KÁLD KÖZSÉG TELEPÜLÉSRENDEZÉSI TERVÉNEK KÖZLEKEDÉSI MUNKARÉSZE

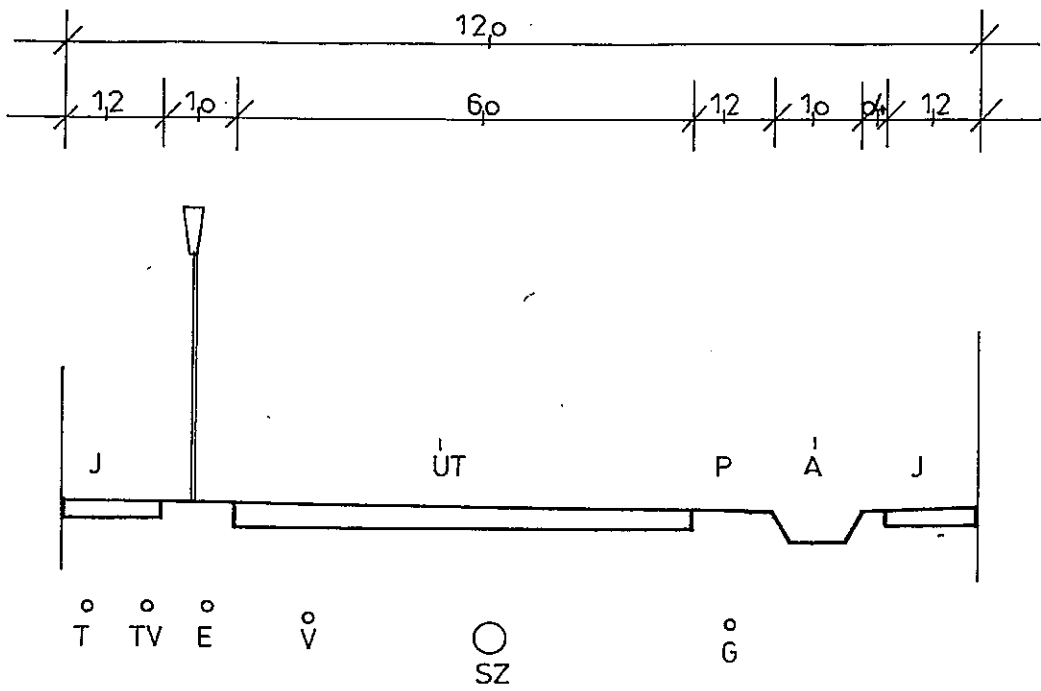
Sorszám	Út jele (száma, neve, vagy hrsz-a)	Útkategória	Szabályozási szélesség *(védőtávolság)	Úthálózati szerep	Tulajdonos	Szabályozási szélesség mintakereszt- szelvényvel igazolando	Megjegyzés
1.	84.sz. főút	B.IV.b B. .K.IV.B.	40,0*(100,0)	Országos főút	Állam		Petőfi u.
2.	8437.sz. Vashosszúfalu- Káld ök. út	B.V.C.B. .K.V.B.	12,0-30 (50)	Országos mellékút	Állam	1.sz.	Pusztalánci u. Berzsenyi u. Kútomb u.
3.	84154.sz. bekötő út	B.V.C.B. K.VI.B.	22,0 (50)	Országos bekötőút	Állam		
4.	Béke utca	B.V.c.B.	22,0	Helyi gyűjtőút	Önkormányzat	3.sz.	Csatl.215.hrsz. úthoz
5.	Rákóczi – Dózsa – 0305 hrsz-ú út	B.V.c.B.	22,0	Helyi gyűjtőút	Önkormányzat	3.sz.	Fejl.Bejegyer- tyános- H.perezsteg
6.	Kossuth L. u.	B.VI.d.B.	16,0	Kiszolgáló út	Önkormányzat	2.sz.	
7.	215. hrsz. út	B.VI.d.B.	22,0	Kiszolgáló út	Önkormányzat		
8.	105. hrsz. út	B.VI.d.B.	16,0	Kiszolgáló út	Önkormányzat		Temető sportter. megközelítő
9.	József A. utca	B.VI.d.B.	12,0-22,0	Kiszolgáló út	Önkormányzat	1.sz.	12,0m csak 72- 121 hrsz.között
10.	Mária utca	B.VI.d.B.	8,0-24,0	Kiszolgáló út	Önkormányzat		Útszúk. hrsz. 124. teleknél
11.	Széchenyi utca	B.VI.d.B.	8,0-12,0	Vegyes forgalmú	Önkormányzat	5.sz.	Egyold. beép.
12.	Árpád utca	B.VI.d.B.	14,0	Helyi ök. út kb. 100,0 m	Önkormányzat	4.sz.	84.sz.u. és 8437.ök.u. köz.
13.	Hrsz. 76. utca	B.VI.d.B.	8,0	Vegyes forgalmú	Önkormányzat	5.sz.	
14.	Hrsz. 160. Utca	B.VI.d.B.	12,0	Kiszolgáló út	Önkormányzat		
15.	Ady E. utca	B.VI.d.B.	12,0	Kiszolgáló út	Önkormányzat		

•
•
•

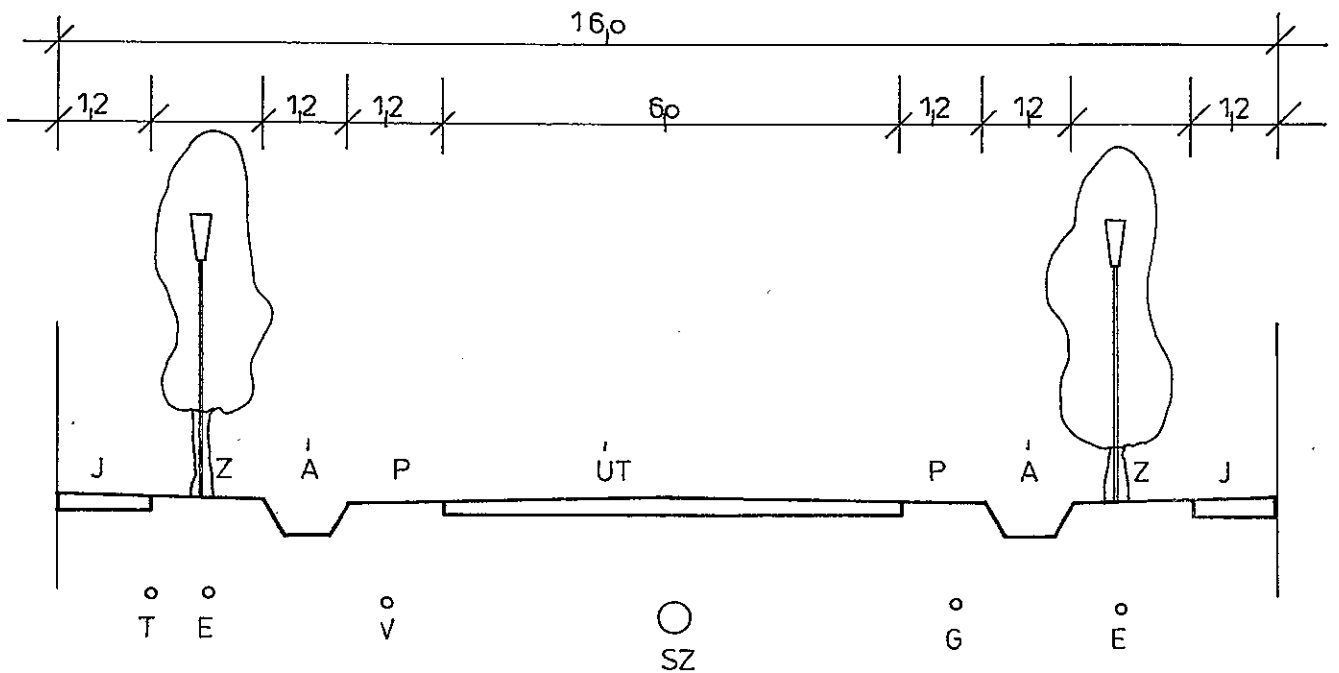
KÁLD KÖZSÉG TELEPÜLÉSRENDEZÉSI TERVÉNEK KÖZLEKEDÉSI MUNKARÉSZE

Sorszám	Út jele (száma, neve, vagy hrsz-a)	Útkategória	Szabályozási szélesség *(védőtávolság)	Úthálózati szerep	Tulajdonos	Szabályozási szélesség mintakereszt- szelvényvel ig-va	Megjegyzés
16.	Szabadság u. 475.hrsz.	B.VI.d.B.	12,0-16,0	Kiszolgáló út	Önkormányzat		
17.	475 hrsz.Deák F.u.	B.VI.d.B.	16,0	Kiszolgáló út	Önkormányzat	2.sz.	
18.	526.hrsz.	B.VI.d.B.	12,0	Kiszolgáló út	Önkormányzat		
19.	557/1 hrsz. Szabadság u- Deák F. között	B.VI.d.B.	12,0	Kiszolgáló út	Önkormányzat		
20.	643.hrsz és 073/2 hrsz.	B.V.c.B.	22,0	Helyi új bekötő út	Önkormányzat		
21.	27.hrsz.	8 VI.d.B.	16,0	Új kiszolgáló út	Önkormányzat	2.sz.	Új lakóutca
22.	0265/4. 0265/5 hrsz.	B.VI.d.B.	16,0	Új kiszolgáló út	Önkormányzat		
23.	0285.hrsz.	B.VI.d.A.	16,0	Kiszolgáló út	Önkormányzat		Mezőgazd-i út
24.	0281/2	B.VI.d.A.	16,0	Kiszolgáló út	Önkormányzat		Mezőgazd-i út
25.	477.hrsz.út	B-IX.BX.	6,0-8,0	Kerékpár és gyalogút	Önkormányzat		
26.	542.hrsz.út	B.IX.BX.	6,0	Kerékpár és gyalogút	Önkormányzat		
27.	Üdülők területi utak	K.VIII.C.	12,0-16,0	Kiszolgáló út	Önkormányzat	2.sz.	
28.	131. hrsz-ú út	B.IX.	3,0	Gyalogút	Önkormányzat		
29.	Mezőgazdasági utak Hrsz.:055,057,083,0111, 0106,098,0513,0462, 0503,0506,0532,0291, 0330,0310,0450,0448, 0437,0307,0543,0563	K.VIII.C.	12,0	Kiszolgáló út	Önkormányzat		

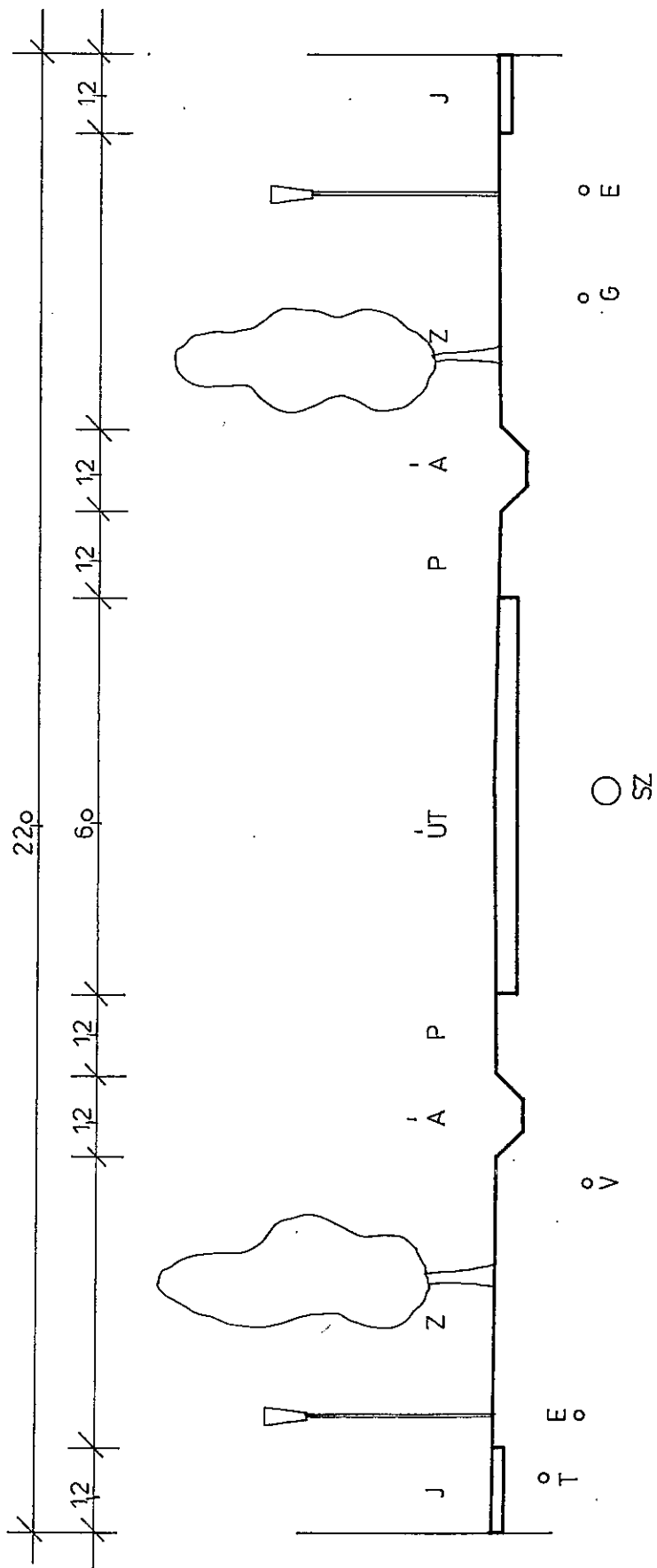
1. SZ. KERESZTSZELVÉNY
 BERZSENYI U., JÓZSEF A.U.



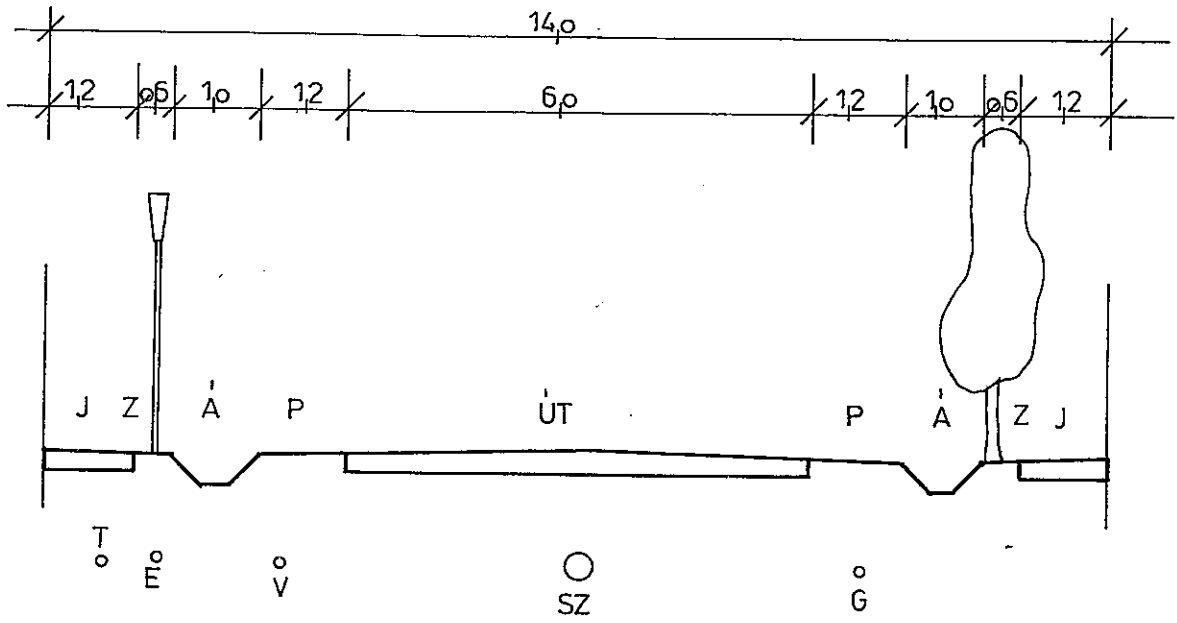
2. SZ. KERESZTSZELVÉNY
 DEÁK F. U., KOSSUTH L. U., ÜDÜLŐTELEP GYŰJTŐÚTJAI, 27. HRSZ-U ÚT



3. SZ. KERESZTSZELVÉNY
RÁKÓCZI F. U., BÉKE UTCA



4. SZ. KERESZTSZELVÉNY
 ÁRPÁD UTCA



5. SZ. KERESZTSZELVÉNY
 SZÉCHENYI U. 76. HRSZ - U. ÚT

