

HELYI VÉDELEM ALÁ HELYEZETT ÉRTÉKEK JEGYZÉKE

Berzsényi szobor
Berzsényi Dániel utca
Hrsz. 335/2.
H4



Lakóház
Berzsényi Dániel utca 22.
Hrsz. 233.
H1



Evangelikus templom
Berzsényi Dániel utca 34.
Hrsz. 224.
H2



Lakóház
Berzsényi Dániel utca 53.
Hrsz. 40.
H1



Lakóház
Berzsényi Dániel utca 67.
Hrsz. 52.
H1



Lakóház
Berzsényi Dániel utca 69.
Hrsz. 53.
H1



Lakóház
Berzsényi Dániel utca 73.
Hrsz. 55.
H1



Lakóház
Berzsényi Dániel utca 79.
Hrsz. 58.
H1



Lakóház
Berzsényi Dániel utca 81.
Hrsz. 64.
H1



Berzsényi kripta és emléktábla
Hrsz. 71.
H2



Lakóház
Rákóczi utca 9.
Hrsz. 118.
H1



Lakóház
Rákóczi utca 13.
Hrsz. 120.
H1



Lakóház
Rákóczi utca 15.
Hrsz. 122.
H1



Lakóház
Árpád utca 13.
Hrsz. 302.
H1



Kapuzat
Rákóczi utca 36.
Hrsz. 139/2.
H3



1. melléklet a 5./2019.(VII.11.) önkormányzati rendelethez

Berzsényi-emlékkő
Hrsz. 1557/1.
H4



Kultúrotthon
Berzsényi Dániel utca 21.
Hrsz. 12.
H1



Önkormányzat épülete és Községi Könyvtár,
egykori Berzsényi-kúria
Berzsényi Dániel utca 19.
Hrsz. 11/2.
H1



Orvosi rendelő és Gyógyszertár
Berzsényi Dániel utca 127.
Hrsz. 369.
H1



Világháborús emlékmű
Hrsz. 0124/3.
H4



Ravatalozó
Hrsz. 0124/3.
H1



A HELYI VÉDELEM ALATT ÁLLÓ ÉRTÉKEK VÉDETTSÉGÉNEK TERJEDELME

Alkalmazott védelmi kategóriák

- H1 - Utcafront (közterületről látható homlokzat, épület tömeg, tetőforma, nyílászáró arány és -ritmus, valamint kerítés és kapuzat, az adatlapon feltüntetett módon és mértékben)
- H2 - Teljes épület (homlokzat, épület tömeg, tetőforma, nyílászáró arány és -ritmus, valamint kerítés és kapuzat, az adatlapon feltüntetett módon és mértékben)
- H3 - Épület részlet (kapuzat, kerítés, oromzat, párkány, ornamentika, épületdíszek stb.)
- H4 - Műtárgy, szobor, feszület, emlékmű, kút, harangláb, egyéb érték

Készült a PLANEX Tervező és Szolgáltató Kft. kulturális örökségvédelmi hatástanulmánya alapján.

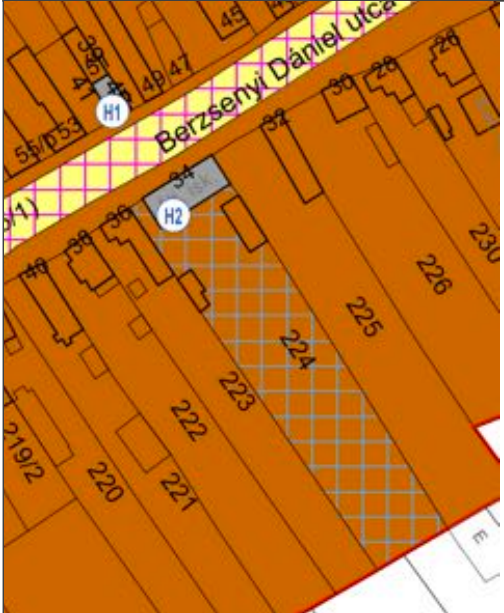

HELYI VÉDETT ÉRTÉK NYILVÁNTARTÁSI ADATLAP

Település: Kemenessömjén	Helyi védendő érték megnevezése: Berzsenyi szobor	Védelmi kategória: H4
Településrész: Belterület	Utca, házszám: Berzsenyi Dániel utca, római katolikus templom előtt	Hrsz.: 335/2.
Adatok rögzítésének dátuma: 2018.03.22.	Beépítés módja: -	
Leírás: Berzsenyi Dániel bronz mellszobrát a Kemenessömjénért Alapítvány állíttatta 1991-ben. A szobrot a katolikus templom mellett, helyezték el. Ez a terület azóta a faluközpont kedves színtertje, amely gyakran ünnepi megemlékezések színhelye is.		
Értékes részletek / értékelés: - értékes kompozíció, mely jó állapotban található.	Helyi védelem mértéke: - meglévő kompozíció és anyaghasználat megőrzése.	
Helyszínrajzi részlet:	Fénykép / alaprajzi vázlat:	
		

HELYI VÉDETT ÉRTÉK NYILVÁNTARTÁSI ADATLAP

Település: Kemenessömjén	Helyi védendő érték megnevezése: Lakóház	Védelmi kategória: H1
Településrész: Belterület	Utca, házszám: Berzsenyi Dániel utca 22.	Hrsz.: 233.
Adatok rögzítésének dátuma: 2018.03.22.	Beépítés módja: Oldalhatáron álló	
Leírás: Előkert nélkül az utcavonalra épített, oldalhatáron álló földszintes épület utcára merőleges tetőgerinccel, téglalap alaprajzzal, egyszerű vakolt kétablakos oromfalas homlokzattal, fa zsugátéres nyílászárókkal és eredeti cserépfedéssel.		
Értékes részletek / értékelés: - falusias, földszintes ház, jellegzetes esővetővel kialakított oromfalas homlokzattal; - állapota kielégítő.	Helyi védelem mértéke: - eredeti állapotában megőrzendő a főépület tömege és az esővetővel kialakított oromzat; - tetőfedésre csak kerámia tetőcserép fedés alkalmazható az eredetivel megegyező színben és textúrában; - az utcára néző helyiségek rendeltetése megőrzendő.	
Helyszínrajzi részlet:	Fénykép / alaprajzi vázlat:	
		

HELYI VÉDETT ÉRTÉK NYILVÁNTARTÁSI ADATLAP

Település: Kemenessömjén	Helyi védendő érték megnevezése: Evangélikus templom	Védelmi kategória: H2
Településrész: Belterület	Utca, házszám: Berzsényi Dániel utca 34.	Hrsz.: 224.
Adatok rögzítésének dátuma: 2018.03.22.	Beépítés módja: Oldalhatáron álló	
Leírás: A községben élő evangélikus lakosságnak sokáig nem volt saját temploma. Egykoron a katolikus templomot használták, majd ennek visszafoglalása után Dömökre jártak a hívek hitüket gyakorolni. A templom története összefonódik az iskola sorsával. Az 1852-es évben a sömjéni gyülekezet iskola és tanítói lakás céljára egy zsúpfedeles jobbágyházat vásárolt. Később Berzsényi Miklós támogatásával a régi épület helyére egészen új, az akkori kor igényeinek is megfelelő iskola és tanítólak épült. Néhány évtized múlva újabb bővítés vált szükségessé. A régi iskolát értékesítették, a mai evangélikus templom épületét 1888-ban Dr. Berzsényi Jenő és Radó Dénes földbirtokosok anyagi segítségével építette az evangélikus gyülekezet, melyben az akkori igényeknek mindenben megfelelő iskola és tanítói lakás volt. 1890-ben pedig már könyvtár is nyílt. Később, 1933-ban további tanterem, és kétharagos torony épült hozzá. Sokáig itt működött a község iskolája, amelyet 1948-ban államosítottak, majd 1951-1952-ben a felső tagozat Kemenesmihályfára került át. A községben csak az alsó 4 osztály működött. 1978-ban az iskolát megszüntették. Az egykori tanterem egyikét most istentisztelet céljára használják, a másikban a községi könyvtár működött egy ideig. A templomot 2010. környékén felújították, új homlokzati festést és ablakokat kapott.		
Értékes részletek / értékelés: - egytornyos kialakítás; - vakolt homlokzatok; - állapota kielégítő.		Helyi védelem mértéke: - teljeskörű védelem.
Helyszínrajzi részlet:		Fénykép / alaprajzi vázlat:
		

HELYI VÉDETT ÉRTÉK NYILVÁNTARTÁSI ADATLAP

Település: Kemenessömjén	Helyi védendő érték megnevezése: Lakóház	Védelmi kategória: H1
Településrész: Belterület	Utca, házszám: Berzsenyi Dániel utca 53.	Hrsz.: 40.
Adatok rögzítésének dátuma: 2018.03.22.	Beépítés módja: Oldalhatáron álló	
Leírás: Utcavonalra épített, földszintes lakóház, utcára merőleges tetőgerinccel, téglalap alaprajzzal, kontyolt tetővel, egyszerű vakolt homlokzattal, tűzfalal kapcsolódó melléképülettel.		
Értékes részletek / értékelés: - utcai homlokzaton túlnyújtott párkányok; - kontyolt tetőgerinc az utcára merőleges; - kétablakos homlokzat; - állapota kielégítő.	Helyi védelem mértéke: - felújítás esetén az utcafronton csak az eredetivel megegyező fa nyílászáró építhető be, rejtett redőnytokkal; - tetőfedésre csak kerámia tetőcserép alkalmazható az eredetivel megegyező színben és textúrában; - az utcára néző helyiségek rendeltetése megőrzendő.	
Helyszínrajzi részlet:	Fénykép / alaprajzi vázlat:	
		

HELYI VÉDETT ÉRTÉK NYILVÁNTARTÁSI ADATLAP

Település: Kemenessömjén	Helyi védendő érték megnevezése: Lakóház	Védelmi kategória: H1
Településrész: Belterület	Utca, házszám: Berzsenyi Dániel utca 67.	Hrsz.: 52.
Adatok rögzítésének dátuma: 2018.03.22.	Beépítés módja: Oldalhatáron álló	
Leírás: Előkert nélkül az utcavonalra épített, oldalhatáron álló tornácos lakóház, utcára merőleges tetőgerinccel, téglalap alaprajzzal, egyszerű vakolt kétablakos oromfalas homlokzattal, eredeti fa nyílászárókkal és eredeti cserépfedéssel.		
Értékes részletek / értékelés: - falusias, földszintes ház, jellegzetes esővetővel kialakított oromfalas homlokzattal; - felújítandó állapotú.	Helyi védelem mértéke: - felújítás esetén az utcafronton csak az eredetivel megegyező fa nyílászáró építhető be, rejtett redőnytokkal; - eredeti állapotában megőrzendő a főépület tömege és az esővetővel kialakított oromzat; - tetőfedésre csak kerámia tetőcserép fedés alkalmazható az eredetivel megegyező színben és textúrában; - az utcára néző helyiségek rendeltetése megőrzendő.	
Helyszínrajzi részlet:	Fénykép / alaprajzi vázlat:	
		


HELYI VÉDETT ÉRTÉK NYILVÁNTARTÁSI ADATLAP

Település: Kemenessömjén	Helyi védendő érték megnevezése: Lakóház	Védelmi kategória: H1
Településrész: Belterület	Utca, házszám: Berzsenyi Dániel utca 69.	Hrsz.: 53.
Adatok rögzítésének dátuma: 2018.03.22.	Beépítés módja: Oldalhatáron álló	
Leírás: Előkert nélkül, oldalhatáron elhelyezett földszintes villa jellegű épület. Többtengelyes homlokzat eredeti fa nyílászárókkal, eredeti cserépfedéssel.		
Értékes részletek / értékelés: - kisvárosias jellegű, magas földszintes ház, emelt földszinti padlóval; - értékes és egyedi részlet a rizalitos kiemelésű főtengely, fölötté az orommezővel; - állapota kielégítő.	Helyi védelem mértéke: - felújítás esetén az utcafronton csak az eredetivel megegyező profilozású fa nyílászáró építhető be, rejtett redőnytokkal; - eredeti állapotában megőrzendő a főépület tömege; - tetőfedésre csak kerámia tetőcserép fedés alkalmazható az eredetivel megegyező színben és textúrában; - az utcára néző helyiségek rendeltetése megőrzendő.	
Helyszínrajzi részlet:	Fénykép / alaprajzi vázlat:	

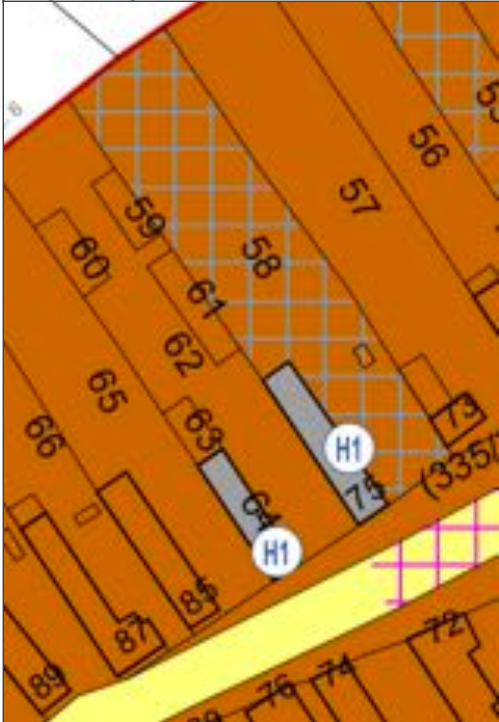

HELYI VÉDETT ÉRTÉK NYILVÁNTARTÁSI ADATLAP

Település: Kemenessömjén	Helyi védendő érték megnevezése: Lakóház	Védelmi kategória: H1
Településrész: Belterület	Utca, házszám: Berzsenyi Dániel utca 73.	Hrsz.: 55.
Adatok rögzítésének dátuma: 2018.03.22.	Beépítés módja: Oldalhatáron álló	
Leírás: Előkert nélkül az utcavonalra épített, oldalhatáron álló tornácos lakóház, utcára merőleges tetőgerinccel, téglalap alaprajzzal, egyszerű vakolt homlokzattal, eredeti fa nyílászárókkal és eredeti cserépfedéssel.		
Értékes részletek / értékelés: <ul style="list-style-type: none"> - utcai homlokzaton túlnyújtott párkányok; - kontyolt tetőgerinc az utcára merőleges; - kétablakos homlokzat; - állapota kielégítő. 	Helyi védelem mértéke: <ul style="list-style-type: none"> - felújítás esetén az utcafronton csak az eredetivel megegyező fa nyílászáró építhető be, rejtett redőnytokkal; - tetőfedésre csak kerámia tetőcserép alkalmazható az eredetivel megegyező színben és textúrában; - az utcára néző helyiségek rendeltetése megőrzendő. 	
Helyszínrajzi részlet:	Fénykép / alaprajzi vázlat:	
		

HELYI VÉDETT ÉRTÉK NYILVÁNTARTÁSI ADATLAP

Település: Kemenessömjén	Helyi védendő érték megnevezése: Lakóház	Védelmi kategória: H1
Településrész: Belterület	Utca, házszám: Berzsenyi Dániel utca 79.	Hrsz.: 58.
Adatok rögzítésének dátuma: 2018.03.22.	Beépítés módja: Oldalhatáron álló	
Leírás: Előkert nélkül az utcavonalra épített, oldalhatáron álló tornácos lakóház, utcára merőleges tetőgerinccel, téglalap alaprajzzal, egyszerű vakolt kétablakos oromfalas homlokzattal, eredeti fa nyílászárókkal és eredeti cserépfedéssel.		
Értékes részletek / értékelés: - falusias, földszintes ház, jellegzetes esővetővel kialakított oromfalas homlokzattal; - felújított állapotú.	Helyi védelem mértéke: - felújítás esetén az utcafronton csak az eredetivel megegyező fa nyílászáró építhető be, rejtett redőnytokkal; - eredeti állapotában megőrzendő a főépület tömege és az esővetővel kialakított oromzat; - tetőfedésre csak kerámia tetőcserép fedés alkalmazható az eredetivel megegyező színben és textúrában; - az utcára néző helyiségek rendeltetése megőrzendő.	
Helyszínrajzi részlet:	Fénykép / alaprajzi vázlat:	
		

HELYI VÉDETT ÉRTÉK NYILVÁNTARTÁSI ADATLAP

Település: Kemenessömjén	Helyi védendő érték megnevezése: Lakóház	Védelmi kategória: H1
Településrész: Belterület	Utca, házszám: Berzsenyi Dániel utca 81.	Hrsz.: 64.
Adatok rögzítésének dátuma: 2018.03.22.	Beépítés módja: Oldalhatáron álló	
Leírás: Előkert nélkül az utcavonalra épített, oldalhatáron álló tornácos lakóház, utcára merőleges tetőgerinccel, téglalap alaprajzzal, vakolt kétablakos oromfalas homlokzattal, eredeti fa nyílászárókkal és eredeti cserépfedéssel.		
Értékes részletek / értékelés: - falusias, földszintes ház, jellegzetes esővetővel kialakított oromfalas homlokzattal; - felújítandó állapotú.	Helyi védelem mértéke: - felújítás esetén az utcáfronton csak az eredetivel megegyező fa nyílászáró építhető be, rejtett redőnytokkal; - eredeti állapotában megőrzendő a főépület tömege és az esővetővel kialakított oromzat; - tetőfedésre csak kerámia tetőcserép fedés alkalmazható az eredetivel megegyező színben és textúrában; - az utcára néző helyiségek rendeltetése megőrzendő.	
Helyszínrajzi részlet:	Fénykép / alaprajzi vázlat:	
		

HELYI VÉDETT ÉRTÉK NYILVÁNTARTÁSI ADATLAP

Település: Kemenessömjén	Helyi védendő érték megnevezése: Berzsényi kripta és emléktábla	Védelmi kategória: H2
Településrész: Belterület	Utca, házszám: Berzsényi Dániel utca	Hrsz.: 71.
Adatok rögzítésének dátuma: 2018.03.22.	Beépítés módja: Szabadon álló	
Leírás: A település területén található Berzsényi-kripta a Berzsényi-család síremléke. Itt helyezték örök nyugalomra 1993-ban Berzsényi Barnabás, olimpiai és kétszeres világbajnoki ezüstérmes párbajtőrívó, Berzsényi Dániel dédunokájának hamvait is.		
Értékes részletek / értékelés: - jó arányú, értékes kompozíció; - vakolatarchitektúrás, szimmetrikus főhomlokzat; - rizalitos, timpanonos főtengely.	Helyi védelem mértéke: - meglévő kompozíció, anyaghasználat és színezés megőrzése; - felújítás esetén a homlokzati tagozatok eredeti állapotban megőrzendők; - tetőfedésre csak kerámia tetőcserép alkalmazható az eredetivel megegyező színben és textúrába; - teljes körű védelem.	
Helyszínrajzi részlet:	Fénykép / alaprajzi vázlat:	
		

HELYI VÉDETT ÉRTÉK NYILVÁNTARTÁSI ADATLAP

Település: Kemenessömjén	Helyi védendő érték megnevezése: Lakóház	Védelmi kategória: H1
Településrész: Belterület	Utca, házszám: Rákóczi utca 9.	Hrsz.: 118.
Adatok rögzítésének dátuma: 2018.03.22.	Beépítés módja: Oldalhatáron álló	
Leírás: Előkerttel, oldalhatáron elhelyezett kontyolt tetős földszintes épület, többtengelyes homlokzattal és eredeti cserépfedéssel.		
Értékes részletek / értékelés: - részletgazdag, díszített vakolt homlokzat, ablakkeretek; - felújítandó állapotú.	Helyi védelem mértéke: - eredeti állapotában megőrzendő a főépület tömege, az utcai homlokzat minden eleme; - az utcafronton csak az eredetivel megegyező arányú, profilozású fa nyílászáró építhető be, rejtett redőnytokkal; - tetőfedésre csak kerámia tetőcserép fedés alkalmazható az eredetivel megegyező színben és textúrában; - az utcára néző helyiségek rendeltetése megőrzendő.	
Helyszínrajzi részlet:	Fénykép / alaprajzi vázlat:	
		

HELYI VÉDETT ÉRTÉK NYILVÁNTARTÁSI ADATLAP

Település: Kemenessömjén	Helyi védendő érték megnevezése: Lakóház	Védelmi kategória: H1
Településrész: Belterület	Utca, házszám: Rákóczi utca 13.	Hrsz.: 120.
Adatok rögzítésének dátuma: 2018.03.22.	Beépítés módja: Oldalhatáron álló	
Leírás: Előkert nélkül az utcavonalra épített, oldalhatáron álló földszintes épület, L alakú alaprajzzal, vakolatarchitektúrás négyablakos homlokzattal, eredeti cserépfedéssel.		
Értékes részletek / értékelés: - kisvárosias jellegű, magas földszintes ház, emelt földszinti padlóval; - felújítandó állapotú.	Helyi védelem mértéke: - eredeti állapotában megőrzendő a vakolt főhomlokzat és nyílászárók rendje; - felújítás esetén az utcáfronton csak az eredetivel megegyező arányú, profilozású fa nyílászáró építhető be; - tetőfedésre csak kerámia tetőcserép alkalmazható az eredetivel megegyező színben és textúrában; - a vakolatdísszel ellátott homlokzatok utólagos hőszigeteléssel nem takarhatók el; - az utcára néző helyiségek rendeltetése megőrzendő.	
Helyszínrajzi részlet:	Fénykép / alaprajzi vázlat:	
		

HELYI VÉDETT ÉRTÉK NYILVÁNTARTÁSI ADATLAP

Település: Kemenessömjén	Helyi védendő érték megnevezése: Lakóház	Védelmi kategória: H1
Településrész: Belterület	Utca, házszám: Rákóczi utca 15.	Hrsz.: 122.
Adatok rögzítésének dátuma: 2018.03.22.	Beépítés módja: Oldalhatáron álló	
Leírás: Előkert nélkül az utcavonalra épített, oldalhatáron álló földszintes, négyablakos épület, L alakú alaprajzzal, vakolatarchitektúrás homlokzattal, eredeti fa nyílászárókkal és eredeti cserépfedéssel.		
Értékes részletek / értékelés: <ul style="list-style-type: none"> - kisvárosias jellegű lakóház; - vakolatdíszekkel ellátott homlokzat; - állapota kielégítő. 	Helyi védelem mértéke: <ul style="list-style-type: none"> - eredeti állapotában megőrzendő a vakolt főhomlokzat és nyílászárók rendje; - felújítás esetén az utcáfronton csak az eredetivel megegyező arányú, profilozású fa nyílászáró építhető be, rejtett redőnytokkal; - tetőfedésre csak kerámia tetőcserép alkalmazható az eredetivel megegyező színben és textúrában. - a vakolatdíszzel ellátott homlokzatok utólagos hőszigeteléssel nem takarhatók el; - az utcára néző helyiségek rendeltetése megőrzendő. 	
Helyszínrajzi részlet:	Fénykép / alaprajzi vázlat:	
		

HELYI VÉDETT ÉRTÉK NYILVÁNTARTÁSI ADATLAP

Település: Kemenessömjén	Helyi védendő érték megnevezése: Lakóház	Védelmi kategória: H1
Településrész: Belterület	Utca, házszám: Árpád utca 13.	Hrsz.: 302.
Adatok rögzítésének dátuma: 2018.03.22.	Beépítés módja: Oldalhatáron álló	
Leírás: Előkert nélkül az utcavonalra épített, oldalhatáron álló tornácos lakóház, utcára merőleges tetőgerinccel, téglalap alaprajzzal, vakolt kétablakos oromfalas homlokzattal, eredeti fa nyílászárókkal és eredeti cserépfedéssel.		
Értékes részletek / értékelés: - falusias, földszintes ház, jellegzetes esővetővel kialakított oromfalas homlokzattal; - felújítandó állapotú.		Helyi védelem mértéke: - felújítás esetén az utcáfronton csak az eredetivel megegyező fa nyílászáró építhető be, rejtett redőnytokkal; - eredeti állapotában megőrzendő a főépület tömege és az esővetővel kialakított oromzat; - tetőfedésre csak kerámia tetőcserép fedés alkalmazható az eredetivel megegyező színben és textúrában; - az utcára néző helyiségek rendeltetése megőrzendő.
Helyszínrajzi részlet:		Fénykép / alaprajzi vázlat:
		

HELYI VÉDETT ÉRTÉK NYILVÁNTARTÁSI ADATLAP

Település: Kemenessömjén	Helyi védendő érték megnevezése: Kapuzat	Védelmi kategória: H3
Településrész: Belterület	Utca, házszám: Rákóczi utca 36.	Hrsz.: 139/2.
Adatok rögzítésének dátuma: 2018.03.22.	Beépítés módja: -	
Leírás: Kapupillérek műkő fedlappal, áttört, fa lécezéssel.		
Értékes részletek / értékelés: - állapota kielégítő.	Helyi védelem mértéke: - változatlan formában megőrzendő.	
Helyszínrajzi részlet:	Fénykép / alaprajzi vázlat:	

HELYI VÉDETT ÉRTÉK NYILVÁNTARTÁSI ADATLAP

Település: Kemenessömjen	Helyi védendő érték megnevezése: Berzsenyi pince	Védelmi kategória: H2
Településrész: Belterület	Utca, házszám:	Hrsz.: 1557/1.
Adatok rögzítésének dátuma: 2018.03.22.	Beépítés módja: Szabadon álló	
Leírás: Berzseny Dániel egykori présháza a Kis-hegy szőlői között, a falutól alig 1 km-re található. A hajdan itt állt öreg cseresznyefa árnyékában írta verseit. A présház egyik helyiségében múzeumot rendeztek be. A 2007-2008-as években a falu lakói példás összefogással rendbe tették az épület környékét, a belső helyiségeket. A Berzsenyi-pince azóta a falu életének egyik frekvenciált pontja lett, gyakran rendezvények - pünkösdi és szüreti vigasságok, főzőversenyek, borversenyek, táborok színhelyeként is szolgál. Az épület alatti hatalmas borospincében helyi gyűjtésből létrehozott falutörténeti kiállítás tekinthető meg.		
Értékes részletek / értékelés: - jól karbantartott épület; - eredeti cserépfedéssel.	Helyi védelem mértéke: - tetőfedésre csak kerámia tetőcserép fedés alkalmazható az eredetivel megegyező színben és textúrában; - teljes körű védelem.	
Helyszínrajzi részlet:	Fénykép / alaprajzi vázlat:	
		

HELYI VÉDETT ÉRTÉK NYILVÁNTARTÁSI ADATLAP

Település: Kemenessömjén	Helyi védendő érték megnevezése: Berzsenyi-emlékkő	Védelmi kategória: H4
Településrész: Belterület	Utca, házszám: Berzsenyi pince mellett	Hrsz.: 1557/1.
Adatok rögzítésének dátuma: 2018.03.22.	Beépítés módja: -	
Leírás: A Berzsenyi pince mellett található emlékkövön a következő felirat olvasható: <p style="text-align: center;"><i>“E helyen állott. Vén cseresznyefa árnyékában írta magasszárnyalású ódait. 1799-1808 Berzsenyi Dániel”</i></p>		
Értékes részletek / értékelés: - értékes kompozíció, mely jó állapotban található.	Helyi védelem mértéke: - meglévő kompozíció és anyaghasználat megőrzése.	
Helyszínrajzi részlet:	Fénykép / alaprajzi vázlat:	
		

HELYI VÉDETT ÉRTÉK NYILVÁNTARTÁSI ADATLAP

Település: Kemenessömjén	Helyi védendő érték megnevezése: Kultúrotthon	Védelmi kategória: H1
Településrész: Belterület	Utca, házszám: Berzsenyi Dániel utca 21.	Hrsz.: 12.
Adatok rögzítésének dátuma: 2018.03.22.	Beépítés módja: Szabadon álló	
Leírás: A Berzsenyi-kastély szomszédságában található a település Kultúrotthona. Előkerettel szabadonállóan épített épület.		
Értékes részletek / értékelés: - felújított állapotú.	Helyi védelem mértéke: - megőrzendő az épület tömege.	
Helyszínrajzi részlet:	Fénykép / alaprajzi vázlat:	
		

HELYI VÉDETT ÉRTÉK NYILVÁNTARTÁSI ADATLAP

Település: Kemenessömjén	Helyi védendő érték megnevezése: Önkormányzat és a Községi Könyvtár épülete egykori Berzsényi-kúria	Védelmi kategória: H1
Településrész: Belterület	Utca, házszám: Berzsényi Dániel utca 19.	Hrsz.: 11/2.
Adatok rögzítésének dátuma: 2018.03.22.	Beépítés módja: Oldalhatáron álló	
Leírás: A Posta melletti impozáns épület az egykori Berzsényi-kúria. Ez szolgált lakóhelyül a nemesi családnak a 19. században, a kastély megépítési előtt. Jelenleg itt működik Kemenessömjén Község Önkormányzata és a Községi Könyvtár.		
Értékes részletek / értékelés: - egyszerű, de nemes arányú tagozatokkal díszített homlokzat; - rizalitos, timpanonos főtengely; - felújított állapotú.	Helyi védelem mértéke: - megőrzendő az épület tömege, az utcai homlokzat nyílászáróinak ritmusa és aránya.	
Helyszínrajzi részlet:	Fénykép / alaprajzi vázlat:	
		

HELYI VÉDETT ÉRTÉK NYILVÁNTARTÁSI ADATLAP

Település: Kemenessömjén	Helyi védendő érték megnevezése: Orvosi rendelő és Gyógyszertár épülete	Védelmi kategória: H1
Településrész: Belterület	Utca, házszám: Berzsenyi Dániel utca 127.	Hrsz.: 369.
Adatok rögzítésének dátuma: 2018.03.22.	Beépítés módja: Oldalhatáron álló	
Leírás: Előkerttel rendelkező, oldalhatáron álló, földszintes épület, téglalap alaprajzzal, amely 1981-ben épült. Az orvosi rendelő épületében korábban Gyógyszertár is működött.		
Értékes részletek / értékelés: - felújított állapotú.	Helyi védelem mértéke: - megőrzendő az épület tömege.	
Helyszínrajzi részlet:	Fénykép / alaprajzi vázlat:	
		

HELYI VÉDETT ÉRTÉK NYILVÁNTARTÁSI ADATLAP

Település: Kemenessömjén	Helyi védendő érték megnevezése: Világháborús emlékmű	Védelmi kategória: H4
Településrész: Külterület	Utca, házszám: Temető területén	Hrsz.: 0124/3.
Adatok rögzítésének dátuma: 2018.07.03.	Beépítés módja: -	
<p>Leírás: Az emlékművet az I. és II. világháborúban a hazáért meghalt minden magyar katonahős tiszteletére állították 2018-ban.</p> <p>Az emlékművön található felirat a következő: <i>"A hazáért meghalt minden magyar katonahős tiszteletére álljon itt Tóth Árpád verse!</i></p> <p style="text-align: center;"><i>Katonasír Magányos sír a keskeny, elhagyott Völgyben, keresztje ferde már, veszendő, De gyapjas hó a vállát - enyhe kendő - Szelíden védi, s rojtul ráfagyott Kis jégcsapok gyémánt dísze ragyog: Míg lent a néma bíborban derengő Mélységben zárt szemekkel és merengő Arccal nyújtózik egy ifjú halott. Ha véres szemmel s arany nap-sisakban A hajnal újra a hegyekre csattan, Pihenj, kedves, nem kell már harcra szállnod, Sírod felett még bús moraj lebeg, De te feledd az ágyút már, - te álmodd: Hazaértél, s ugat vén, hű ebed...</i></p> <p style="text-align: center;">Adományozta: Mesterházy Ilona 2018</p> <p style="text-align: center;"><i>A kemenessömjéni hősi halottak sírkeresztjeit Szalai Sándor készítette és adományozta. Az alapot az önkormányzat készítette. Az emlékművet Mesterházy Ilona tervezte."</i></p>		
Értékes részletek / értékelés: - értékes kompozíció, mely jó állapotban található.	Helyi védelem mértéke: - meglévő kompozíció és anyaghasználat megőrzése.	
Helyszínrajzi részlet:	Fénykép / alaprajzi vázlat:	
		

HELYI VÉDETT ÉRTÉK NYILVÁNTARTÁSI ADATLAP

Település: Kemenessömjén	Helyi védendő érték megnevezése: Ravatalozó	Védelmi kategória: H1
Településrész: Külterület	Utca, házszám: Temető területén	Hrsz.: 0124/3.
Adatok rögzítésének dátuma: 2018.03.22.	Beépítés módja: Szabadon álló	
Leírás: Szabadon álló ravatalozó a temető területén.		
Értékes részletek / értékelés: - felújított előtető.	Helyi védelem mértéke: - meglévő kompozíció megőrzése.	
Helyszínrajzi részlet:	Fénykép / alaprajzi vázlat:	
		