


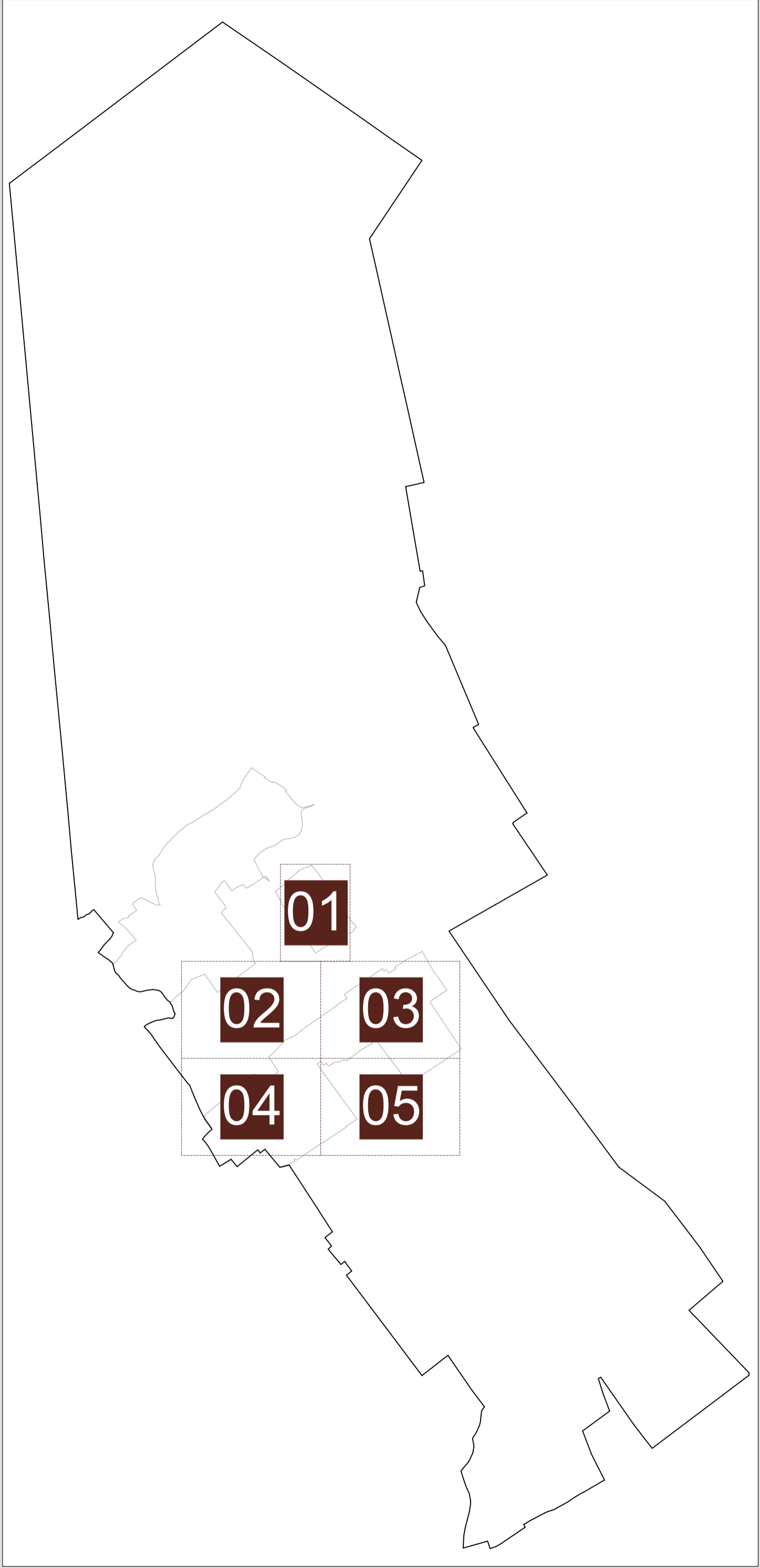


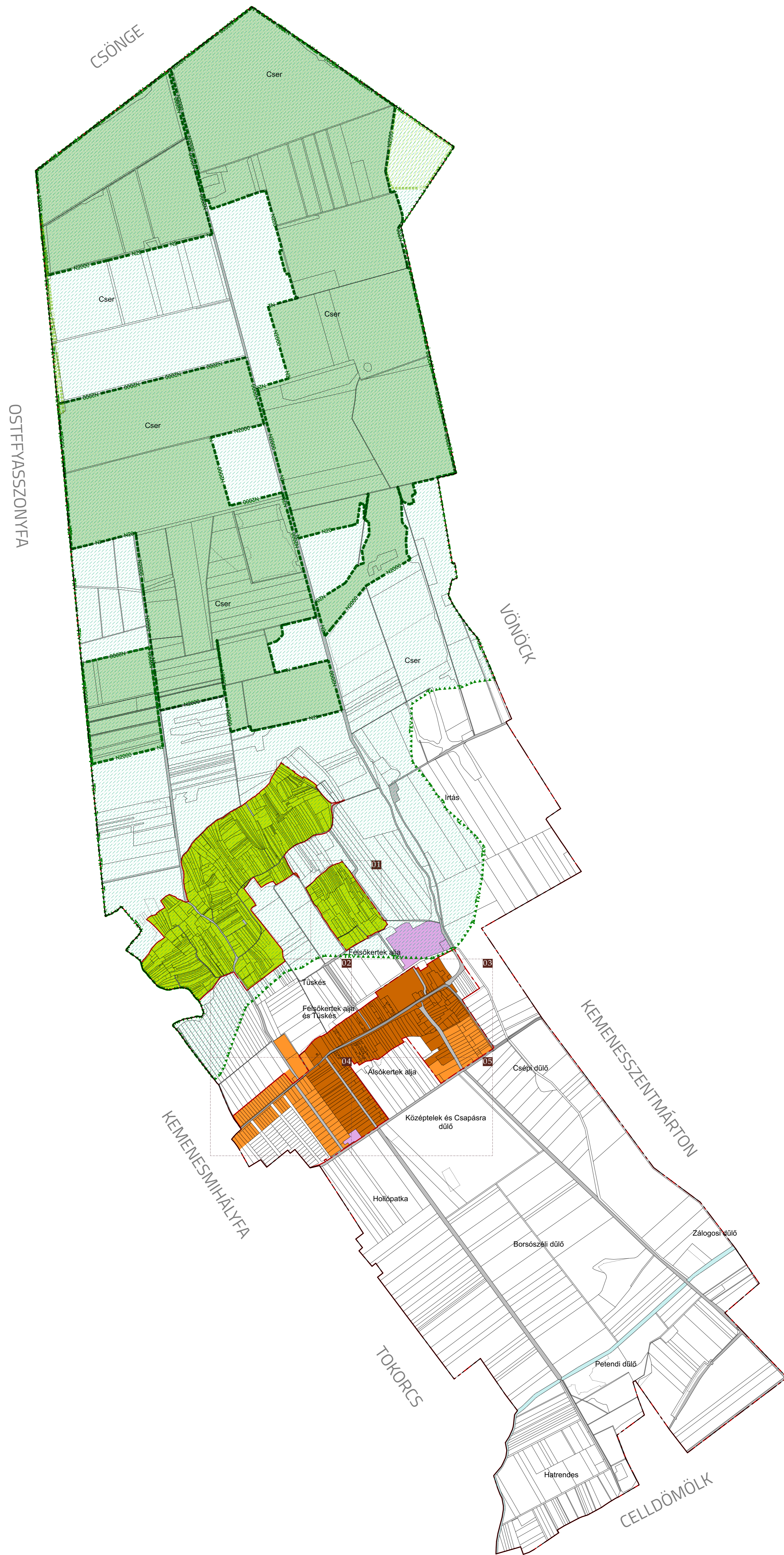
TERVLAP LISTA:

tervlap neve: rajz méretaránya:

C01	Címlap	
Sz01	Szelvénykiosztás	
K01	Közigazgatási terület	1 : 10 000
01	szelvény	1 : 2 000
02	szelvény	1 : 2 000
03	szelvény	1 : 2 000
04	szelvény	1 : 2 000
05	szelvény	1 : 2 000
J01	Jelmagyarázat	

<p>Megbízó:</p>  <p>KEMENESSÖMJÉN KÖZSÉG ÖNKORMÁNYZATA 9517 Kemenessömjén, Berzsenyi Dániel utca 21.</p>	<p>Munka megnevezése:</p> <p>Kemenessömjén község településkép védelme</p> <p>Tervrajz megnevezése:</p> <p>Településkép védelmi térkép</p>	<p>Munkaszám:</p> <p>Tk23</p> <p>Méretarány:</p> <p>M = 1: 2000 M = 1:10000</p>	<p>Megállapító rendelet:</p> <p>5/2019.(VII.11.) Önk. Rend.</p> <p>Felelős tervező:</p> <p>Rápl Pál  vezető településrendezési tervező TT1 18-0047, E18-0047</p>
<p>Tervező:</p>  <p>RÁPLI ÉPÍTÉSZIRODA 1996 KFT. 9700 Szombathely, Welther Károly u. 31. iroda@rapli-epitesziroda.hu C-18-2209</p>	<p>Eljárás szakasza:</p> <p>Megállapított rendelet</p> <p>Megjegyzés:</p> <p>A terv állami alapadatok felhasználásával készült.</p>	<p>Dátum:</p> <p>2019.07.</p> <p>Rajzszám:</p> <p>C01</p>	<p>Munkatársak:</p> <p>Enzsöl Elvira épitomérnök</p> <p>Horváth Violetta épitészmérnök</p>







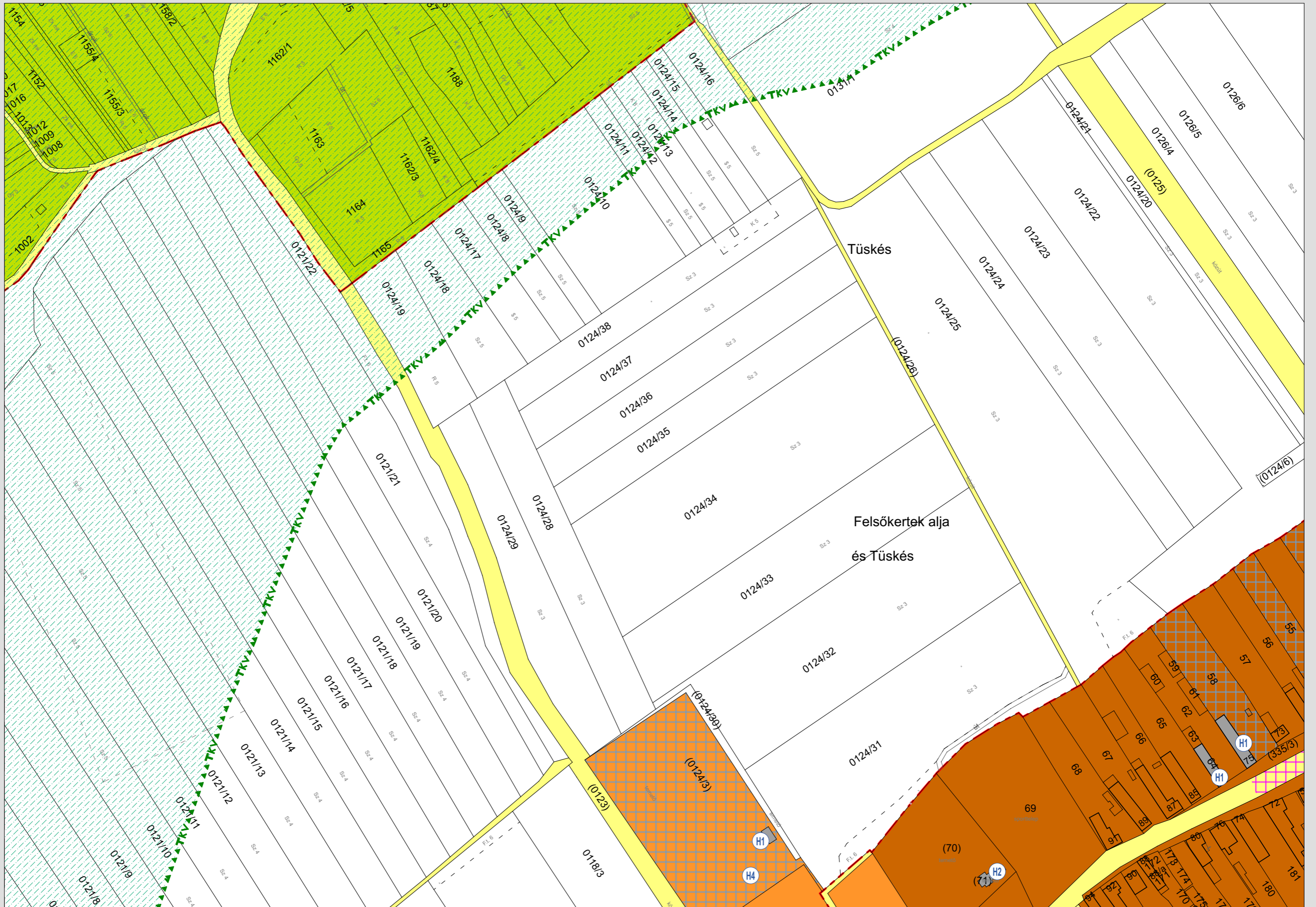
Felsőkerék alja

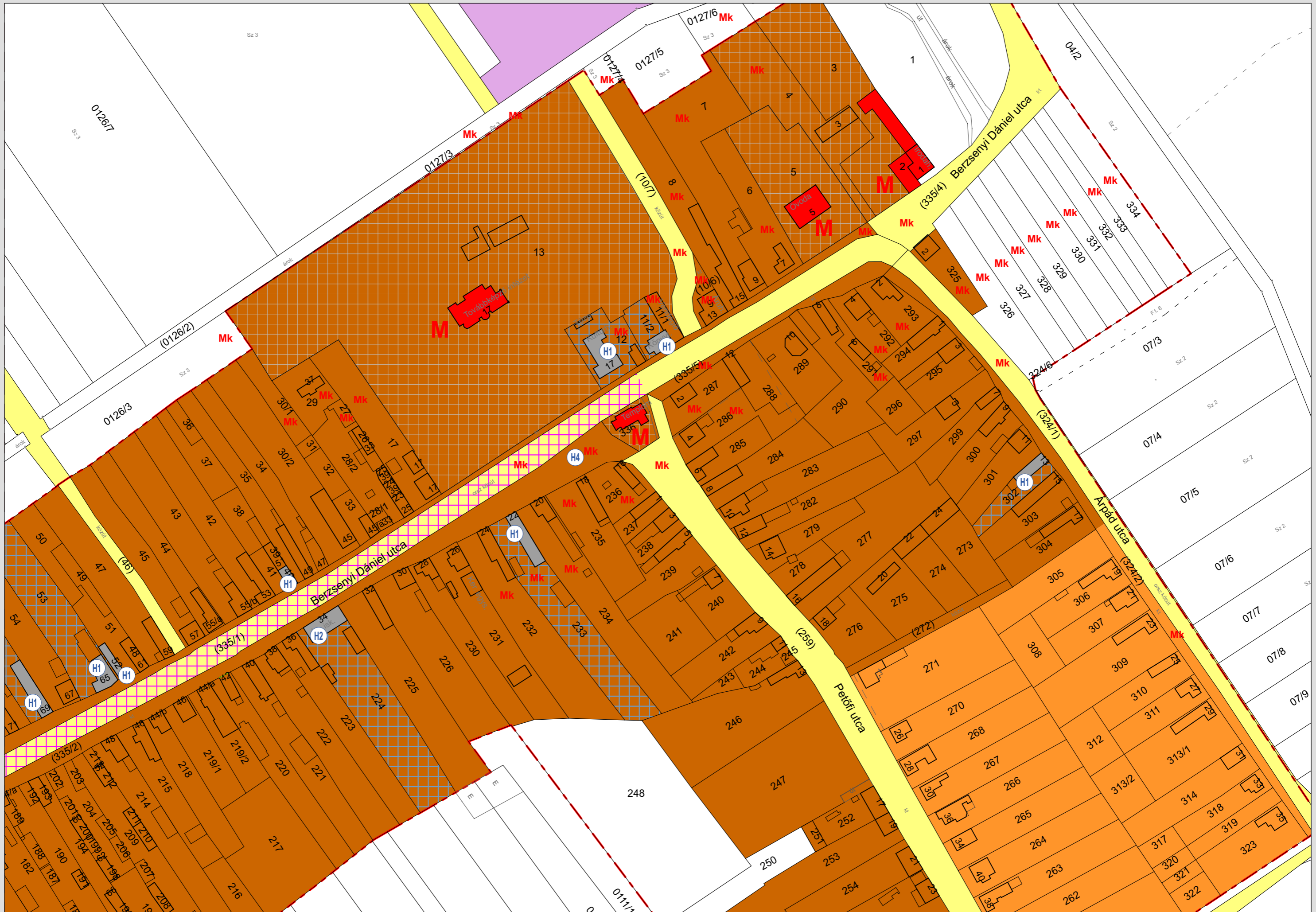
0126/8

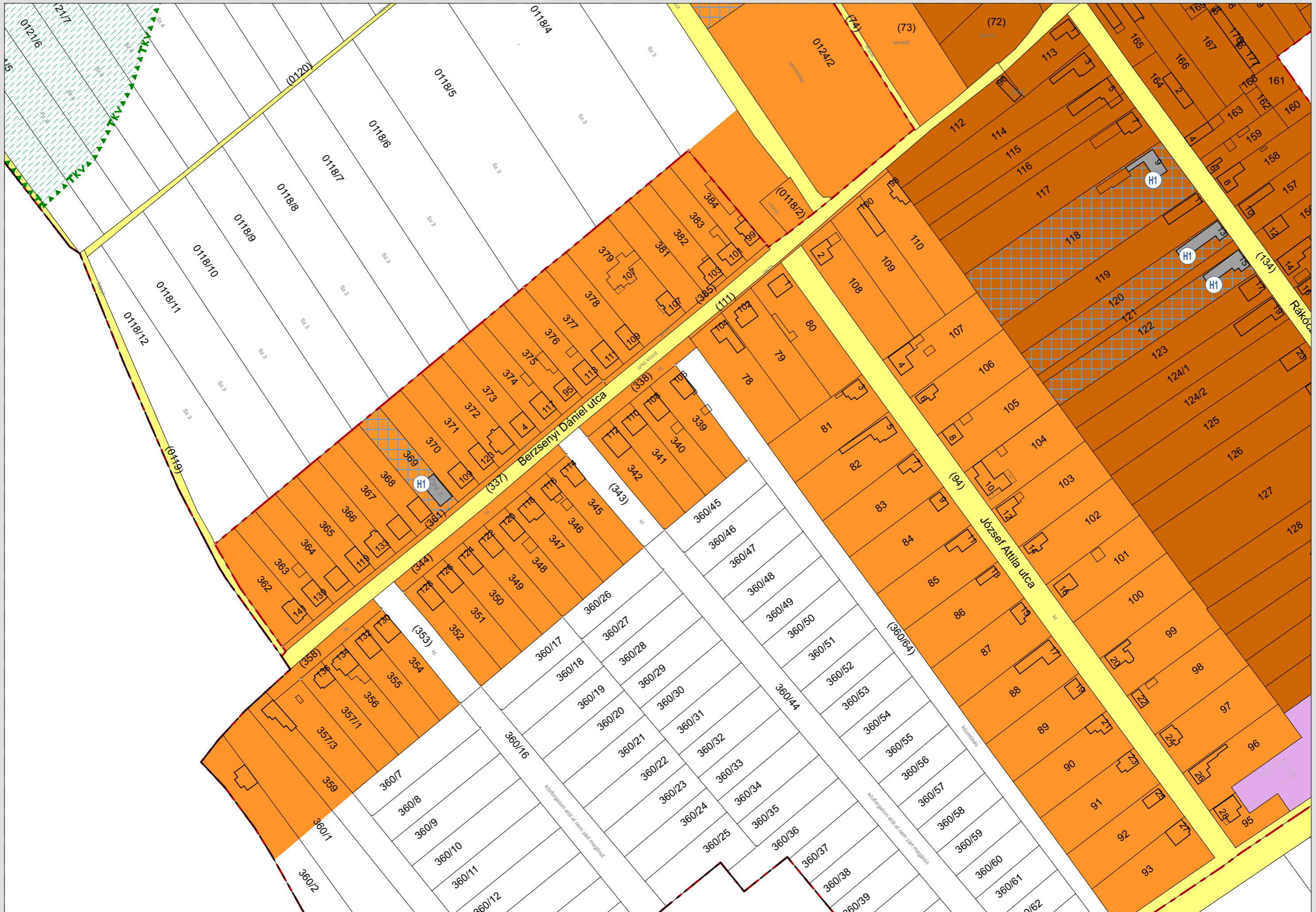
M=1:2000

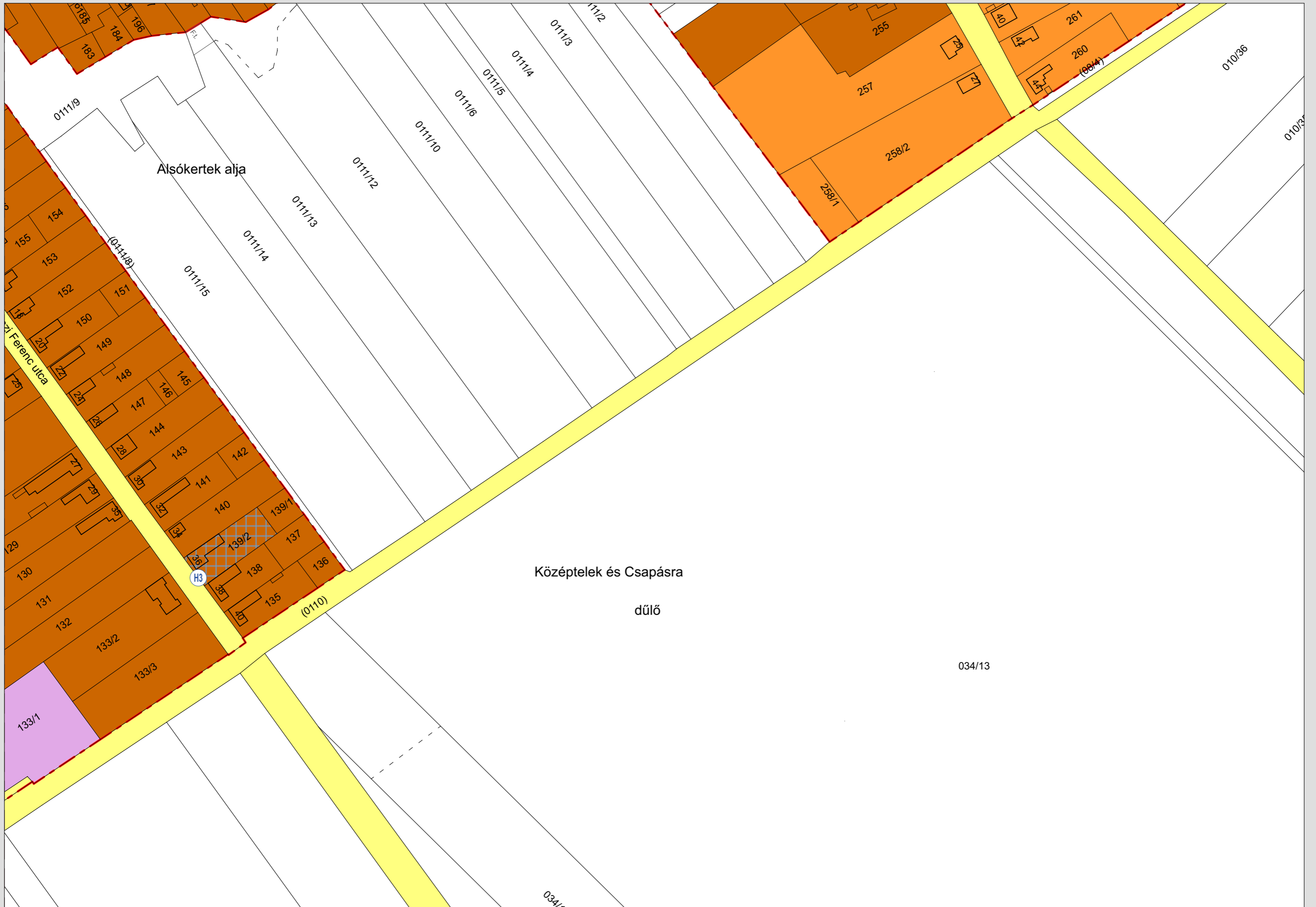


01



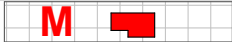




















VÉDELEM JELÖLÉSEK, JELMAGYARÁZAT

A JELKULCS SZÍNES JELÖLÉSEKET TARTALMAZI

ÁBRÁZOLT ELEM	JELÖLÉS
ORSZÁGOS VÉDELEM	
1. ORSZÁGOS MŰVI ÉRTÉKVÉDELEM	
Műemlék és telke	
Műemléki környezet telekszomszédság alapján	Mk
2. TÁJ- ÉS TERMÉSZETVÉDELEM	
2.1. Nemzetközi táj- és természetvédelem	
Natura 2000 terület határa	
2.2. Országos és térségi táj- és természetvédelem	
Térségi jelentőségű tájképvédelmi terület	
Országos Ökológiai hálózat - ökológiai folyósó	
HELYI VÉDELEM	
3. HELYI MŰVI ÉRTÉKVÉDELEM	
3.1. Egyedi objektum védelem	
Helyi védett objektum és telke	
Helyi védett utcakép	
TELEPÜLÉSKARAKTERI ELEMELK	
Történelmi településrész	
Kialakult településrész	
Gazdasági terület	
Kiskertes terület	
Természeti értékek területe	
EGYÉB TÁJÉKOZTATÓ ELEMELK	
Közigazgatási határ	
Telekhatár	
Természeti vízfelület	
Települési úthálózat	
Beépítésre nem szánt terület	