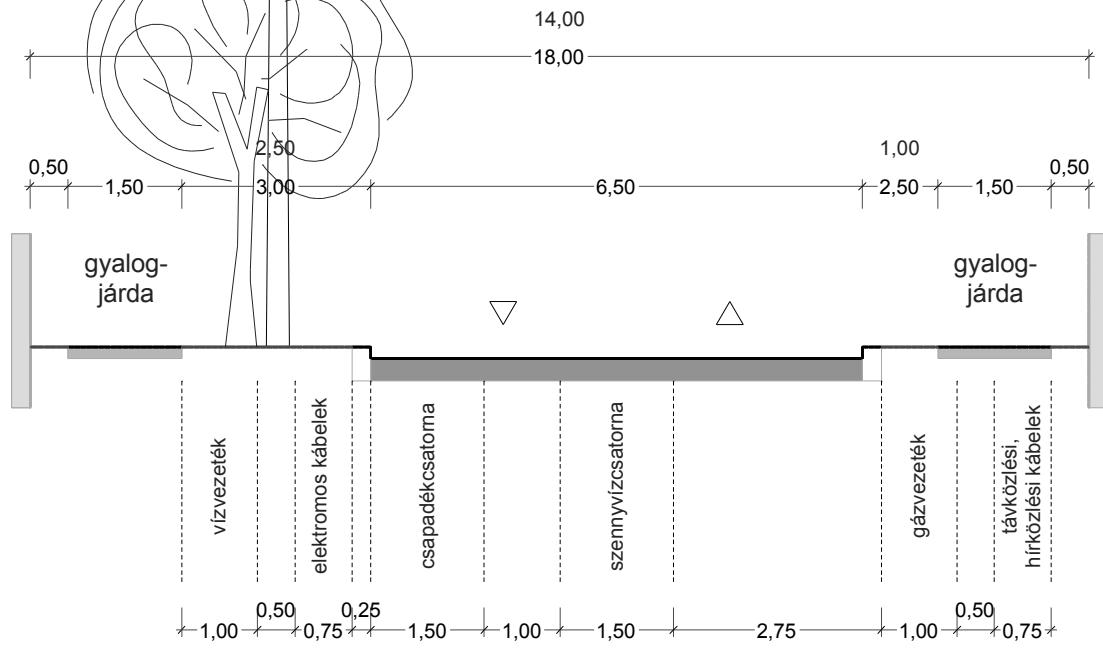
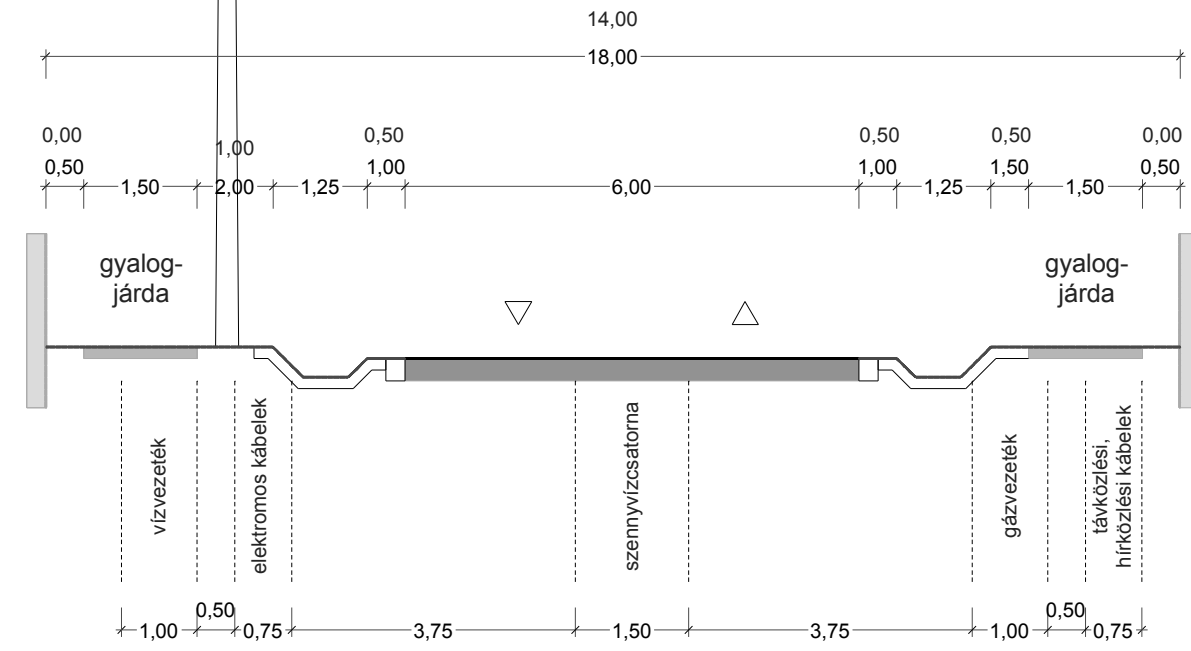


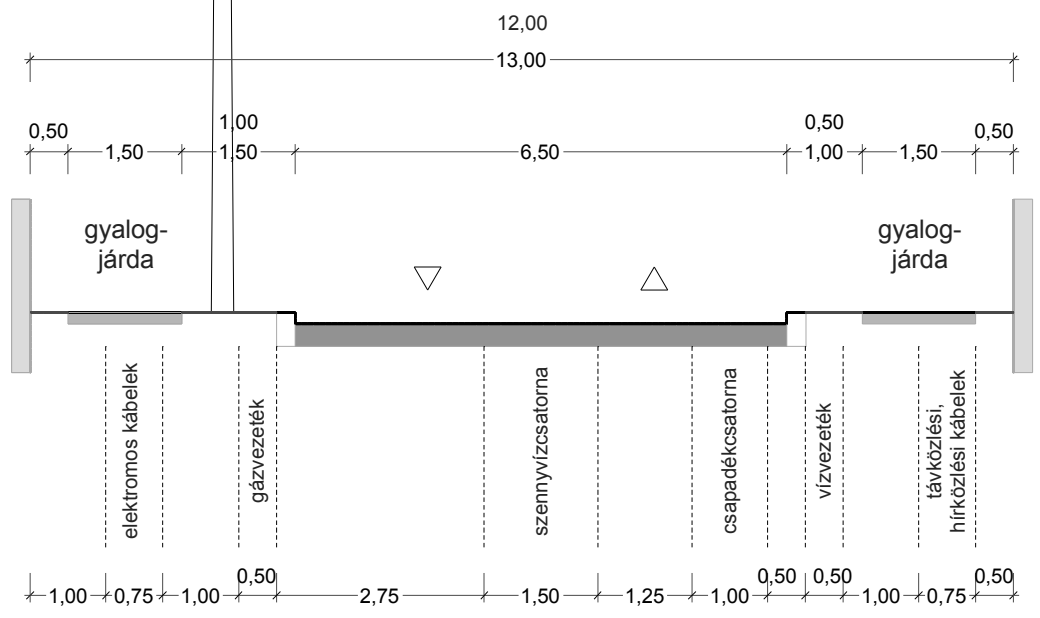
14-18 m szabályozási szélességű  
út zárt csapadécsatornával  
Hargita u. - Iskola u. (8455 j. ök. út),  
Kossuth L. u., Petőfi S. u., Rákóczi F. u.,  
Vidos u., tervezett "A" és "C" utca  
(javasolt kiépítés)



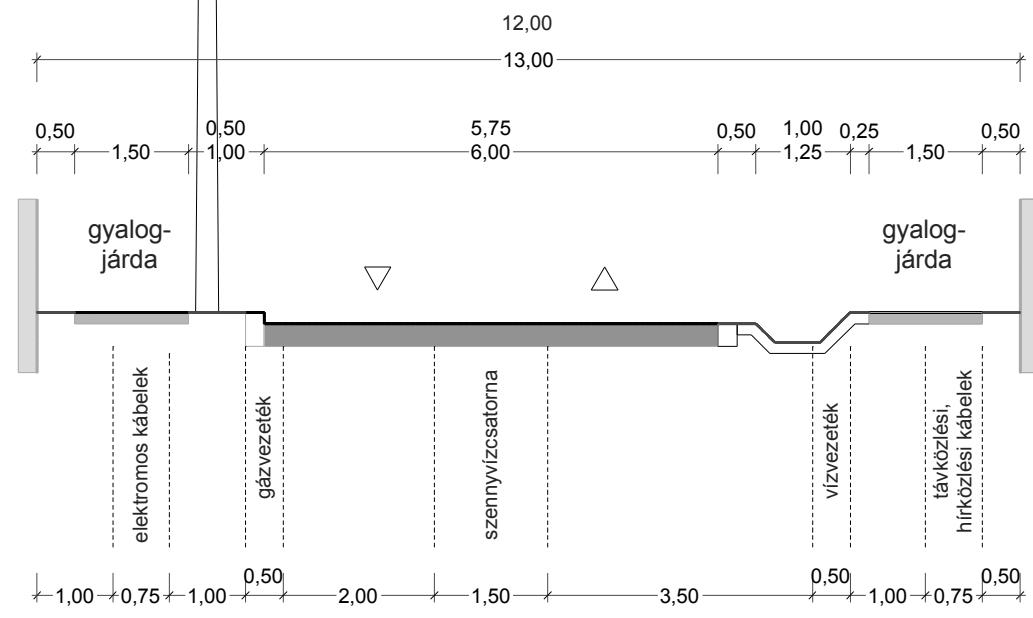
14-18 m szabályozási szélességű  
út kétoldali folyókával  
Hargita u. - Iskola u. (8455 j. ök. út),  
Kossuth L. u., Petőfi S. u., Rákóczi F. u.,  
Vidos u., tervezett "A" és "C" utca  
(alternatív kialakítás)



12-13 m szabályozási szélességű  
út zárt csapadécsatornával  
Ady E. u., Temető köz, "D" utca,  
"E" utca (0125 hrsz.), "F" utca (9 hrsz.)  
(javasolt kiépítés)



12-13 m szabályozási szélességű  
út egyoldali folyókával  
Ady E. u., Temető köz, "D" utca,  
"E" utca (0125 hrsz.), "F" utca (9 hrsz.)  
(alternatív kialakítás)



A minta-keresztmetszelyeken szereplő utcák műszaki paramétereit (forgalmi sáv-szélesség, kiemelt szegélyek közötti burkolatszélesség stb.) tájékoztató jellegűek. Azoknak a hatósági engedélyezés és a kivitelezés során meg kell felelni a hatályos "Közutak tervezése c. ÚT 2-1.201:2004 Útügyi Műszaki Előírás" utakra vonatkozó keresztmetszely-paramétereinek. Az utak pályaszerkezetét és keresztmetszeti kialakítását - a hatályos műszaki szabályozási előírásoknak megfelelően - a közútkezelő határozza meg.

 <b>PLANEX</b> TERVEZŐ ÉS SZOLGÁLTATÓ KFT.		9700 SZOMBATHELY, Alsóhegyi u. 10/c. TEL./FAX:+36-94/501-736 MOBIL:+36-30/94-61-295 E-MAIL: planexkft@freemail.hu	
		Megbízó:	Tervszám:
<b>Mersevát község Önkormányzata</b>		<b>2003-03</b>	
Terv tárgya:	<b>Mersevát településrendezési terve</b>		Méretarány:
<b>M 1:100</b>		<b>Út minta keresztmetszelyek</b>	
Rajz megnevezése:	<b>Út-2</b>		Rajz jelle:
<b>ÚT-2</b>		<b>A/3</b>	
Dátum:	Felelős tervező:	Szakági tervező:	Rajz mérete:
2005. 06.	Portschy Tamás TT1 18-0043 okl. építésmérnök	Túske Zsolt K1d-1-20-0061 okl. építésmérnök	A/3
Aláírások:			