




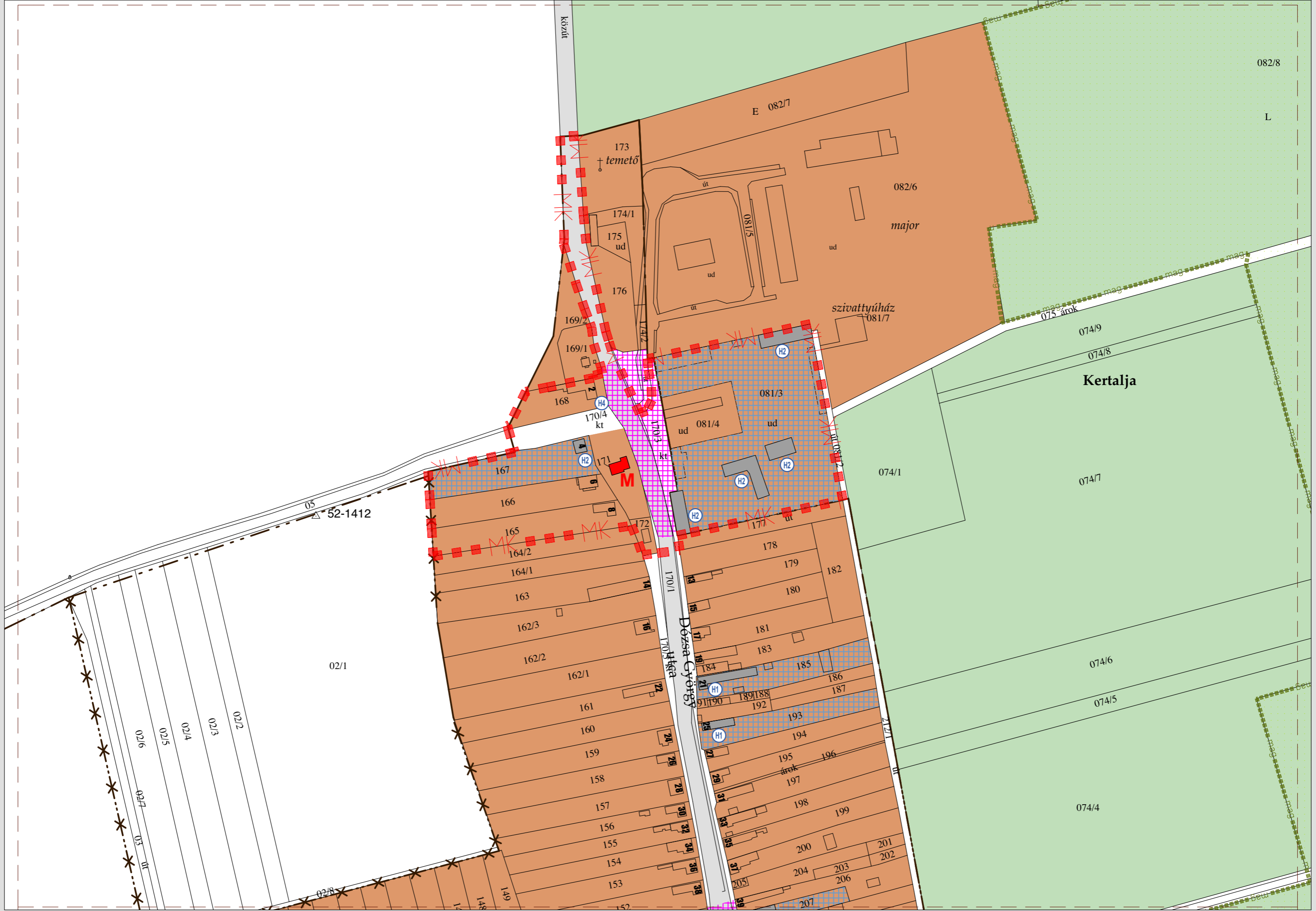
TERVLAP LISTA:

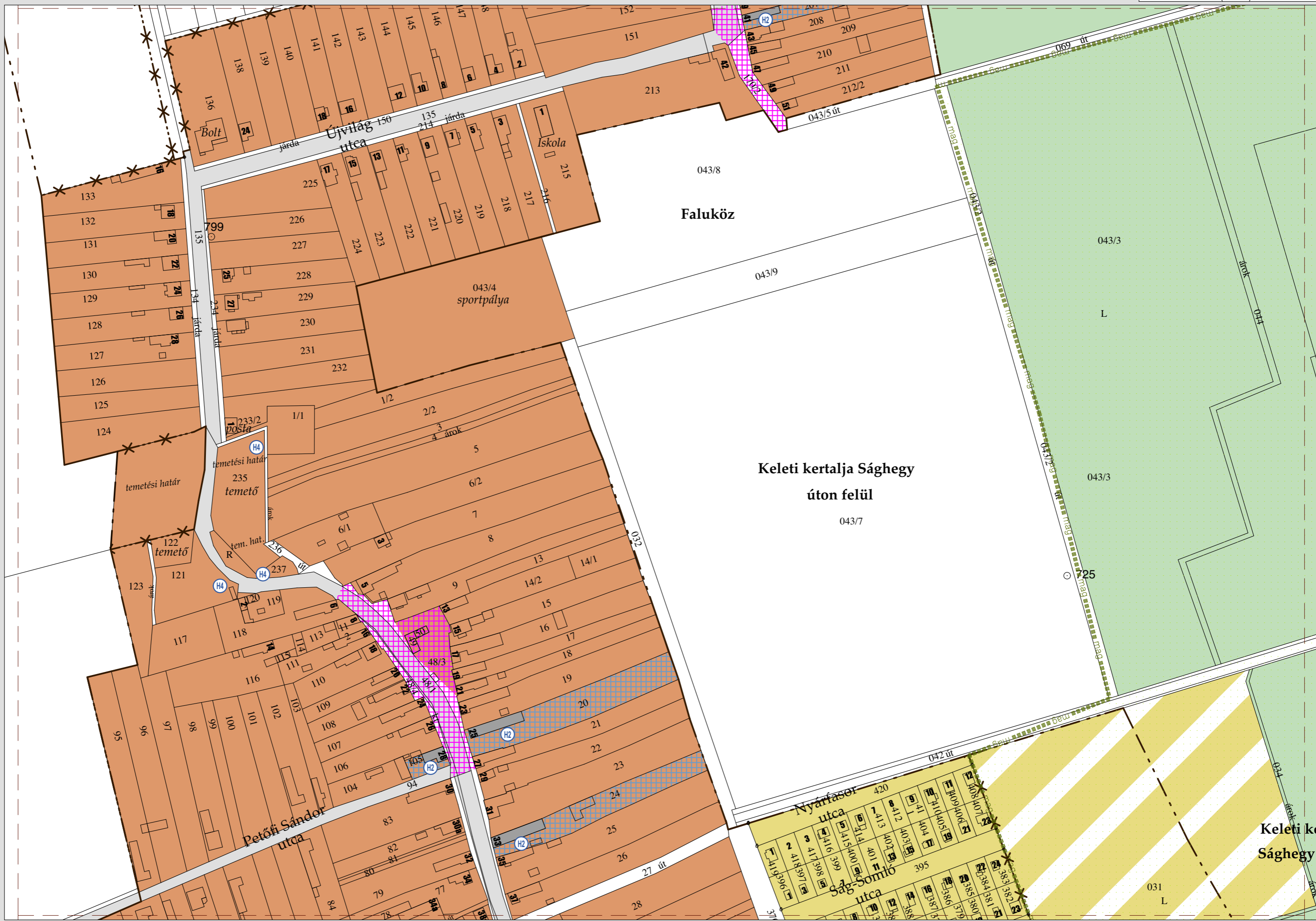
tervlap neve: rajz méretaránya:

C01	Címlap	
K01	Közigazgatási terület	1 : 8 000
01	szelvény	1 : 2 500
02	szelvény	1 : 2 500
03	szelvény	1 : 2 500
04	szelvény	1 : 2 500
05	szelvény	1 : 2 500
J01	Jelmagyarázat	

<p>Megbízó:</p>  <p>MESTERI KÖZSÉG ÖNKORMÁNYZATA 9551 Mesteri, Kossuth L. u. 49.</p>	<p>Munka megnevezése:</p> <p>Mesteri község településkép védelme</p> <p>Tervrajz megnevezése:</p> <p>Településképi szempontból meghatározó területek térképi lehatárolása</p>	<p>Munkaszám:</p> <p>Tk04</p> <p>Méretarány:</p> <p>M = 1:2500 M = 1:8000</p>	<p>Megállapító rendelet:</p> <p>10/2018.(XII.15.) Önk. Rend.</p> <p>Felelős tervező:</p> <p>Rápl Pál vezető településrendezési tervező TT1 18-0047, E18-0047</p> 
<p>Tervező:</p>  <p>RÁPLI ÉPÍTÉSZIRODA 1996 KFT. 9700 Szombathely, Welther Károly u. 31. iroda@rapli-epitesziroda.hu C-18-2209</p>	<p>Eljárás szakasza:</p> <p>Jóváhagyott településképvédelmi rendelet</p> <p>Megjegyzés:</p> <p>A terv állami alapadatok felhasználásával készült.</p>	<p>Dátum:</p> <p>2018.12.15.</p> <p>Rajzszám:</p> <p>C01</p>	<p>Munkatársak:</p> <p>Horváth Violetta építészmérnök</p> <p>Sebrek Zsuzsanna okl. építésztervező művész</p> <p>Németh Dóra formatervező mérnök</p>







Faluköz

Keleti kertalja Sághegy
úton felül

Keleti ke
Sághegy





52-1001

VÉDELEM JELÖLÉSEK, JELMAGYARÁZAT

A JELKULCS SZÍNES JELÖLÉSEKET TARTALMAZI

ÁBRÁZOLT ELEM	JELÖLÉS
ORSZÁGOS VÉDELEM	
1. ORSZÁGOS MŰVI ÉRTÉKVÉDELEM	
Műemlék és telke	
Műemléki környezet határa /területe <small>(kijelölt műemléki környezet esetében) szomszédság alapján elegendő az Mk jelölés feltüntetése</small>	
Történeti kert határa / területe	
Régészeti lelőhely határa / területe	
2. TÁJ- ÉS TERMÉSZETVÉDELEM	
2.1. Nemzetközi táj- és természetvédelem	
Natura 2000 terület határa	
2.2. Országos és térségi táj- és természetvédelem	
Tájvédelmi körzet határa / területe	
Országos Ökológiai hálózat - magterület	
Országos jelentőségű tájképvédelmi terület	

HELYI VÉDELEM

ÁBRÁZOLT ELEM	JELÖLÉS
3. HELYI MŰVI ÉRTÉKVÉDELEM	
3.1. Egyedi objektum védelem	
Helyi védett objektum és telke	
Helyi védett utcakép	
4. Területi objektum védelem	
Helyi védett természeti terület	

TELEPÜLÉSKARAKTERI ELEMOK

Kialakult településrész	
Üdülő településrész	
Üdülő bővítés területe	

EGYÉB TÁJÉKOZTATÓ ELEMOK

ÁBRÁZOLT ELEM	JELÖLÉS
Közigazgatási határ	
Telekhatár	
Vilamosenergia főeloszó hálózat	
Települési úthálózat	
Vízfelület	
Szőlőhegyi zártkertes településrész	
Természeti érték	