

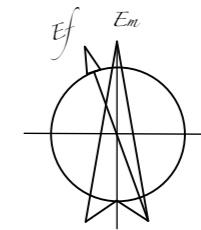
A TELEPÜLÉSRENDEZÉSI ESZKÖZÖK JELKULCSAI

A TERÜLETFELHASZNÁLÁSI MÓDOK			
I.	BEÉPÍTÉSRE SZÁNT TERÜLETEK	MEGLÉVŐ	TERVEZETT
1.	LAKÓTERÜLET		
1.1	falusias lakóterület	FL	FL
1.2	kertvárosias lakóterület		KE
2.	VEGYES TERÜLET		
2.1	településközponti vegyes terület		TV
2.2	központi vegyes terület		KV
3.	GAZDASÁGI TERÜLET		
3.1	kereskedelmi, szolgáltató gazd. ter.		KG
3.2	nem zavaró hatású ipari gazdasági ter.		IG
3.3	mezőgazdasági terület		MG
4.	ÜDÜLŐTERÜLET		
4.1	üdülőházas üdülőterület		UU
4.2	hétvégi üdülőterület		HÜ
5.	KÜLÖNLEGES TERÜLET		
5.1	temető	TE	
5.2	honvédelmi célú terület	HT	
5.3	botanikus kert		BO
5.4	szennyvíztisztító telep		SZT
5.5	rekultiválandó felhagyott kavicsbánya terület	RB	
5.6	rekultiválandó felhagyott kommunális hulladéklerakó hely	RS	
II.	BEÉPÍTÉSRE NEM SZÁNT TERÜLETEK	MEGLÉVŐ	TERVEZETT
6.	KÖZLEKEDÉSI-KÖZMŰ TERÜLET		
6.1	általános közlekedési terület	K	K
6.2	vasúterület		VA
7.	ZÖLDTERÜLET		
7.1	közpark, közkert, kegyeleti park		KP
8.	ERDŐTERÜLET		
8.1	gazdasági és egyéb rendeltetésű erdő	E	
8.2	védelmi rendeltetésű erdő		Ev
9.	MEZŐGAZDASÁGI TERÜLET		
9.1	általános mezőgazdasági terület	M	
9.2	gyepterület	Gy	
10.	EGYÉB TERÜLET		
10.1	vízgazdálkodási terület	VT	
B MŰVI ÉRTÉKVÉDELEM			
III.	ORSZÁGOS MŰVI ÉRTÉKVÉDELEM	MEGLÉVŐ	TERVEZETT
11.	1 ha-nál kisebb műemléki jelentőségű terület	Mv (Mj)	
12.	régészeti terület		
IV.	HELYI MŰVI ÉRTÉKVÉDELEM	MEGLÉVŐ	TERVEZETT
13.	helyi művi érték		H
C TÁJ- ÉS TERMÉSZETVÉDELEM			
V.	HELYI TÁJ- ÉS TERMÉSZETVÉDELEM	MEGLÉVŐ	TERVEZETT
14.	helyi védett természetvédelmi terület		H
15.	helyi védett természeti érték		
D KÖRNYEZETVÉDELEM			
VI.	EGYÉB VÉDELEM	MEGLÉVŐ	TERVEZETT
16.	bányászattal érintett terület határa		

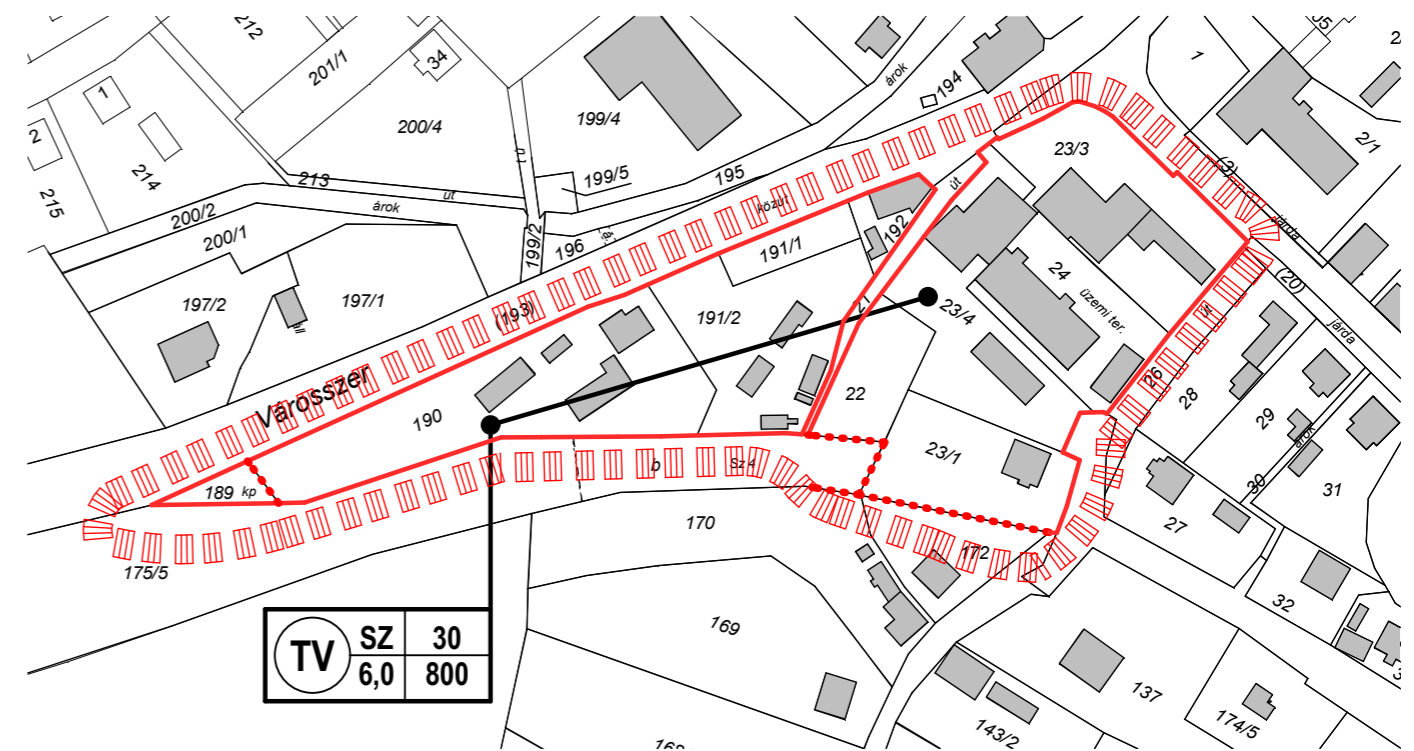

E KÖZLEKEDÉS			
VII.	KÖZÚTI KÖZLEKEDÉS	MEGLÉVŐ	TERVEZETT
17.	autóbusz pályaudvar	AP	
18.	regionális kerékpáros túraút		
19.	regionális gyalogos túraút		
VIII.	KÖTŐTTPÁLYÁS KÖZLEKEDÉS	MEGLÉVŐ	TERVEZETT
20.	vasútvonal és vasútállomás		
21.	különszintű vasúti-közúti csomópont		
F KÖZMŰVEK			
IX.	VÍZKÖZMŰVEK	MEGLÉVŐ	TERVEZETT
22.	vízmű	V	
23.	víztorozó		
X.	SZENNYVÍZELVEZETŐ, -KEZELŐ K.	MEGLÉVŐ	TERVEZETT
24.	szennyvíztisztító telep		SZT
XI.	HULLADÉKKEZELÉS	MEGLÉVŐ	TERVEZETT
25.	rekultiválandó felhagyott kommunális hulladéklerakó hely	RS	
G INTÉZMÉNYEK, INTÉZMÉNYI KÖZPONTOK			
XII.	INTÉZMÉNYEK JELEI	MEGLÉVŐ	TERVEZETT
26.	igazgatási		
27.	oktatási		
28.	művelődési		
29.	egyházi		
30.	kereskedelmi		
31.	sport		
32.	egészségügyi		
33.	gyógyszertár		
34.	mentőállomás		M
35.	tűzoltóság	T	
36.	rendőrség	R	R
37.	szociális otthon		
38.	posta		
39.	temető		
40.	kegyeleti park		
41.	kemping		
42.	sátorhely		
H SZABÁLYOZÁSI ELEMELK			
XIII.	FŐ SZABÁLYOZÁSI ELEMELK	MEGLÉVŐ	TERVEZETT
43.	szabályozási vonal (közterületet, nem közterületet elválasztó vonal)		
44.	belterületi határ		
45.	megszűnő belterületi határ		
46.	területfelhasználási módok határa (ha az nem a szabályozási vonal)		
47.	ép. övezet jele $\frac{\text{beépítési mód} \text{beépítési \%}}{\text{épitmény magj} \text{telekterület}}$	FL SZ 10 4,5 3000	
48.	beépítésre nem szánt területek		KP
49.	építési hely határa (építési határvonal)		
50.	irányadó telekhatár határa		
51.	védőterület-, védősáv határa, védőtávolság megjelölésével		
52.	MOL-kutak helye, megnevezése védőterületük megadásával	ORI D-I	

- SZABÁLYOZÁSI TERV HATÁRA
- TERVEZETT SZABÁLYOZÁSI VONAL
- ÉPÍTÉSI ÖVEZET HATÁRA

ŐRISZENTPÉTER VÁROS



SZABÁLYOZÁSI TERVLAP



Megbízó: ÓRISZENTPÉTER VÁROS ÖNKORMÁNYZATA 9941 Óriszentpéter Városszer 106.	Tervező: ALTUS SAVARIA TERVEZŐ IRODA KFT 9700 SZOMBATHELY, Welther Károly u. 31. altus@t-online.hu www.altussavaria.hu C-18-2209	Munka megnevezése: ŐRISZENTPÉTER VÁROS RENDEZÉSI TERVE Tervrajz megnevezése: Szabályozási tervlap Eljárás szakasza: Jóváhagyott módosítás Megjegyzés: A terv állami alapadatok felhasználásával készült.	Munkaszám: Rv64 Méretarány: M = 1 : 2000 Dátum: 2017. 04. 18. Rajzszám: C3	Módosított rendelet: 29/1999.(XII.14.) Önk. rendelet Megállapító rendelet: 7/2017.(IV.15.) Önk. rendelet Felelős tervező: Ráplai Pál vezető településrendezési tervező TT1 18-0047, É 18-0047 Munkatárs: Kiss Gábor Sebrek Zsuzsanna okl. építész okl. építésztervező művész É18-0230
--	---	---	---	--