

## TERVLAP LISTA:

tervlap neve: rajz méretaránya:

Címlap

Szelvény kiosztás 1:20 000

A1-H8 Külterület 1:4 500

D3 1:2 000

E3 1:2 000

F3 1:2 000

D4 1:2 000

E4 1:2 000

F4 1:2 000

C5 1:2 000




D5 1:2 000

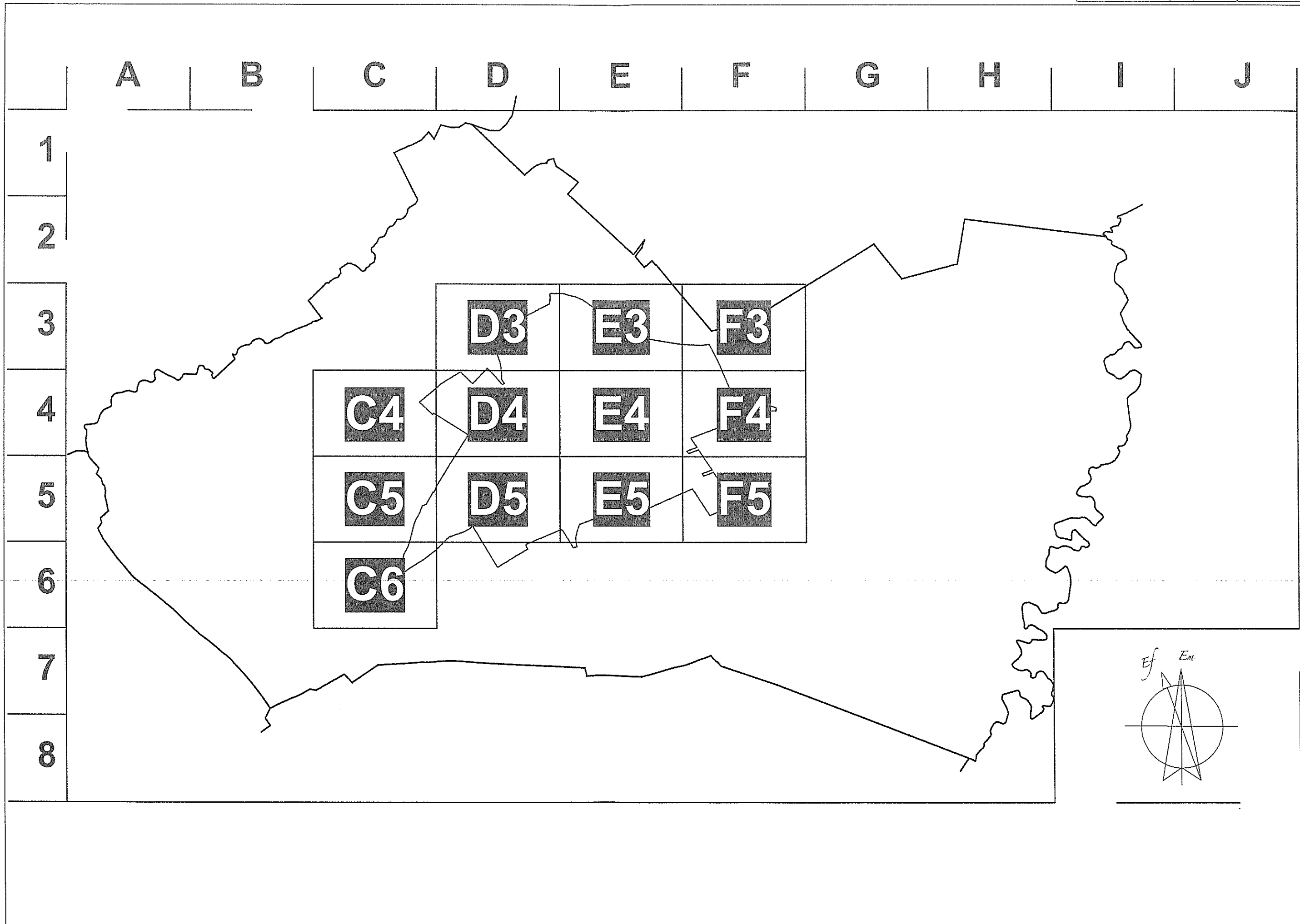
E5 1:2 000

F5 1:2 000

C6 1:2 000

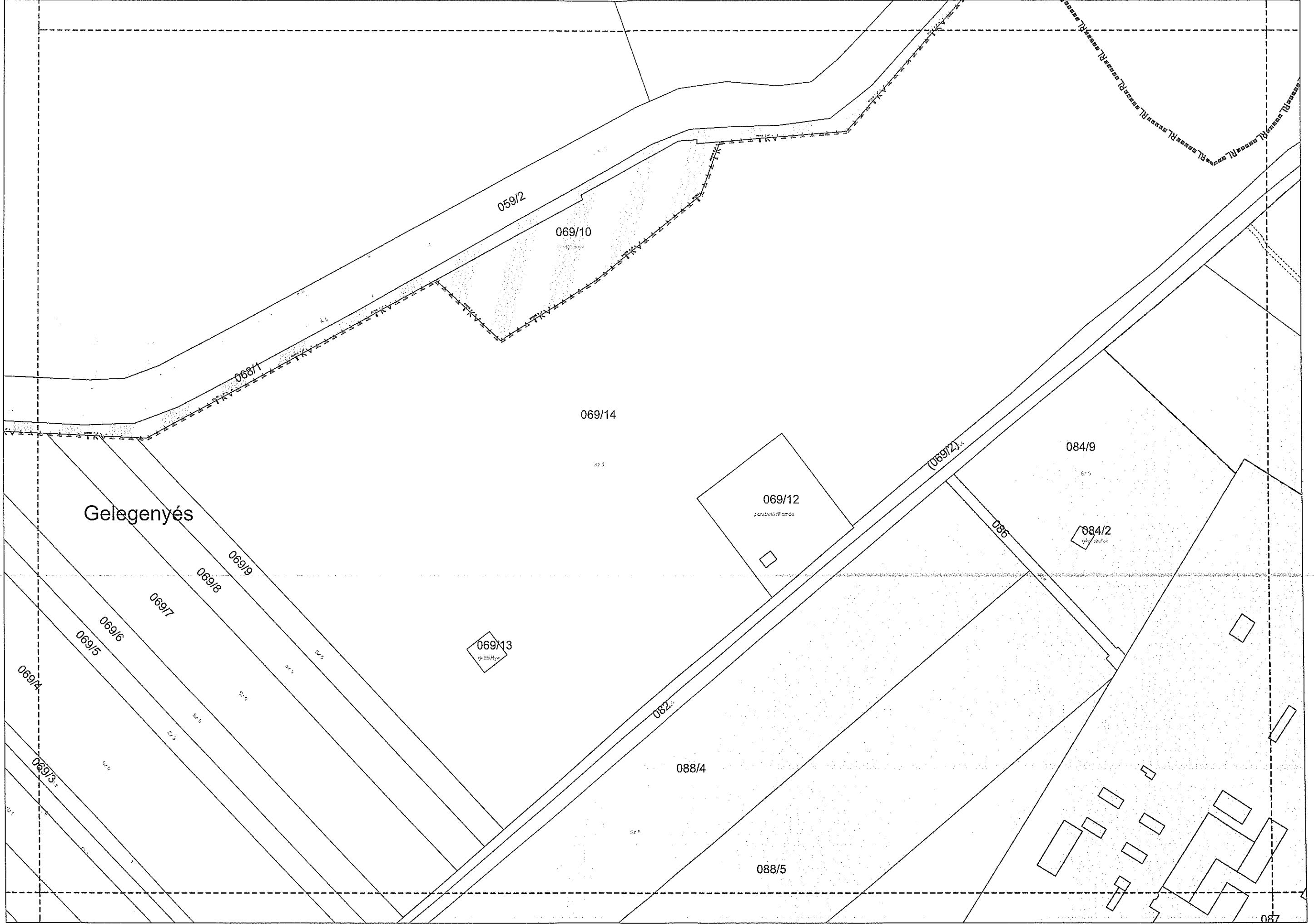
Jelmagyarázat

<b>Megbízó:</b>  RÉPCELAKE VÁROS ÖNKORMÁNYZATA 9653 Répcelak, Bartók Béla u. 38.	<b>Tervező:</b>  RÁPLI ÉPÍTÉSZIRODA 1996 KFT. 9700 SZOMBATHELY, Welther Károly u. 31. iroda@rapli-epitesziroda.hu C-18-2209	<b>Munka megnevezése:</b> Répcelak város településkép-védelmi rendelete <b>Tervrajz megnevezése:</b> Helyi területi védelemre kijelölt területek <b>Ejírás szakasza:</b> 1. melléklet a 14/2018.(VI.29.) önk. rendelethez <b>Megjegyzés:</b> A terv állami alapadatok felhasználásával készült.	<b>Munkaszám:</b> Tk01 <b>Méretarány:</b> M = 1: 2 000 M = 1: 4 500 <b>Dátum:</b> 2018. 06. 29. <b>Rajzszám:</b> 01	<b>Megállapító rendelet:</b> 14/2018.(VI.29.) Önk. Rend. <b>Felelős tervező:</b> Rápli Pál vezető településrendezési tervező TT1 18-0047, E18-0047  <b>Munkatársak:</b> Sebrek Zsuzsanna okl. építéstervező művész Horváth Violetta épitészmenő Németh Dóra formatervező mérnök
---	--	--	---	---



M = 1:20 000

Szelvénymű



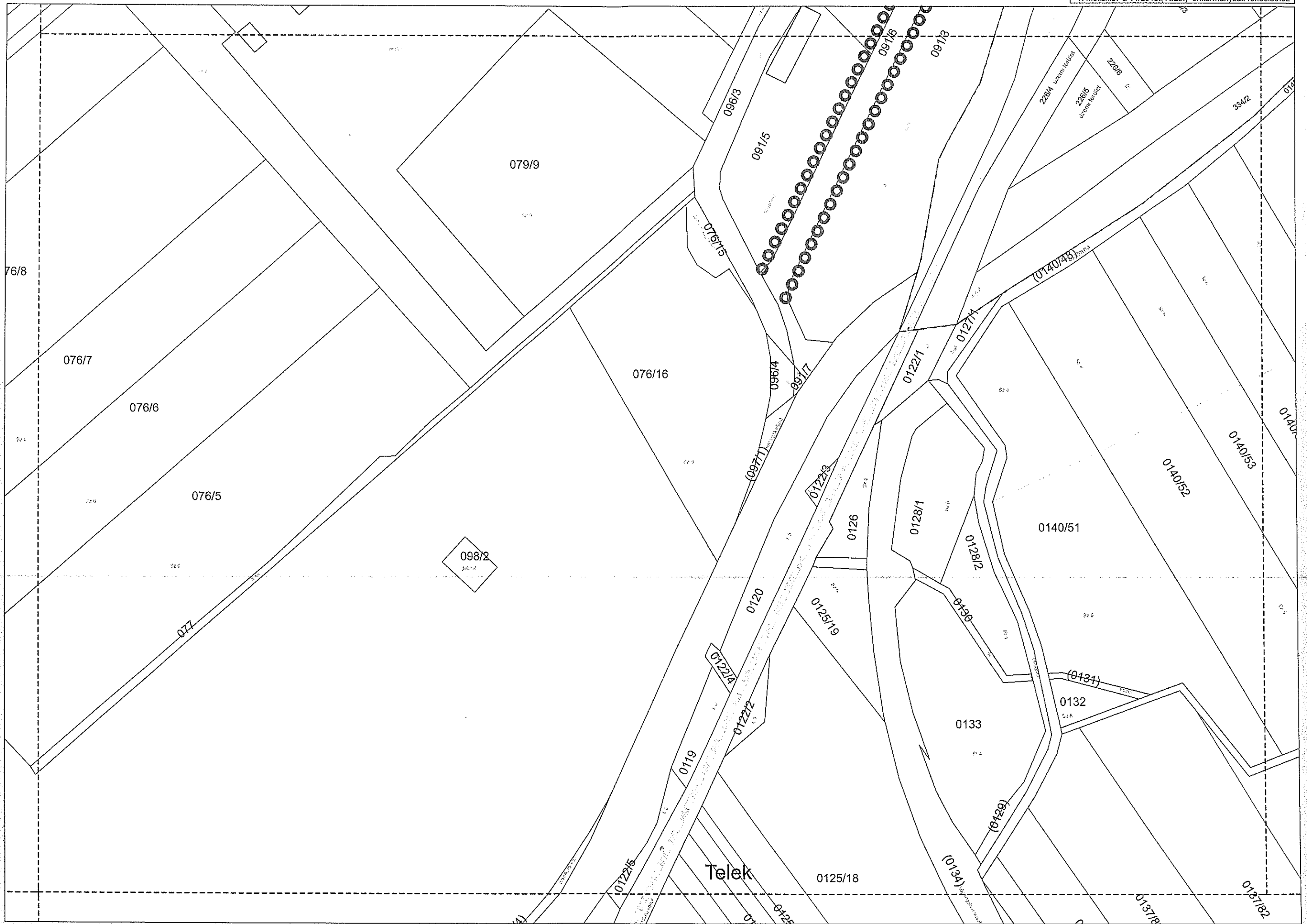
Gelegenyés

M = 1:2 000



C4





76/8

076/7

076/6

076/5

077

098/2

079/9

076/16

Telek

0125/18

0122/6

0119

0122/2

0122/4

0125/19

0120

0126

0122/3

(097/1)

096/4

097/7

076/15

096/3

091/5

091/6

091/8

0122/1

0127/1

(0140/48) part

226/4  
szőlő

226/6  
szőlő

226/5  
szőlő

334/2

0140/1

0140/53

0140/52

0140/51

0140/51

0128/2

0128/1

0133

0132

(0131)

(0129)

(0134)

0137/8

0137/2



(043)

044/3

044/2

053

(052)  
H4 H4

044/4

044/7

049

(1100)

(084/11)

(084/10)

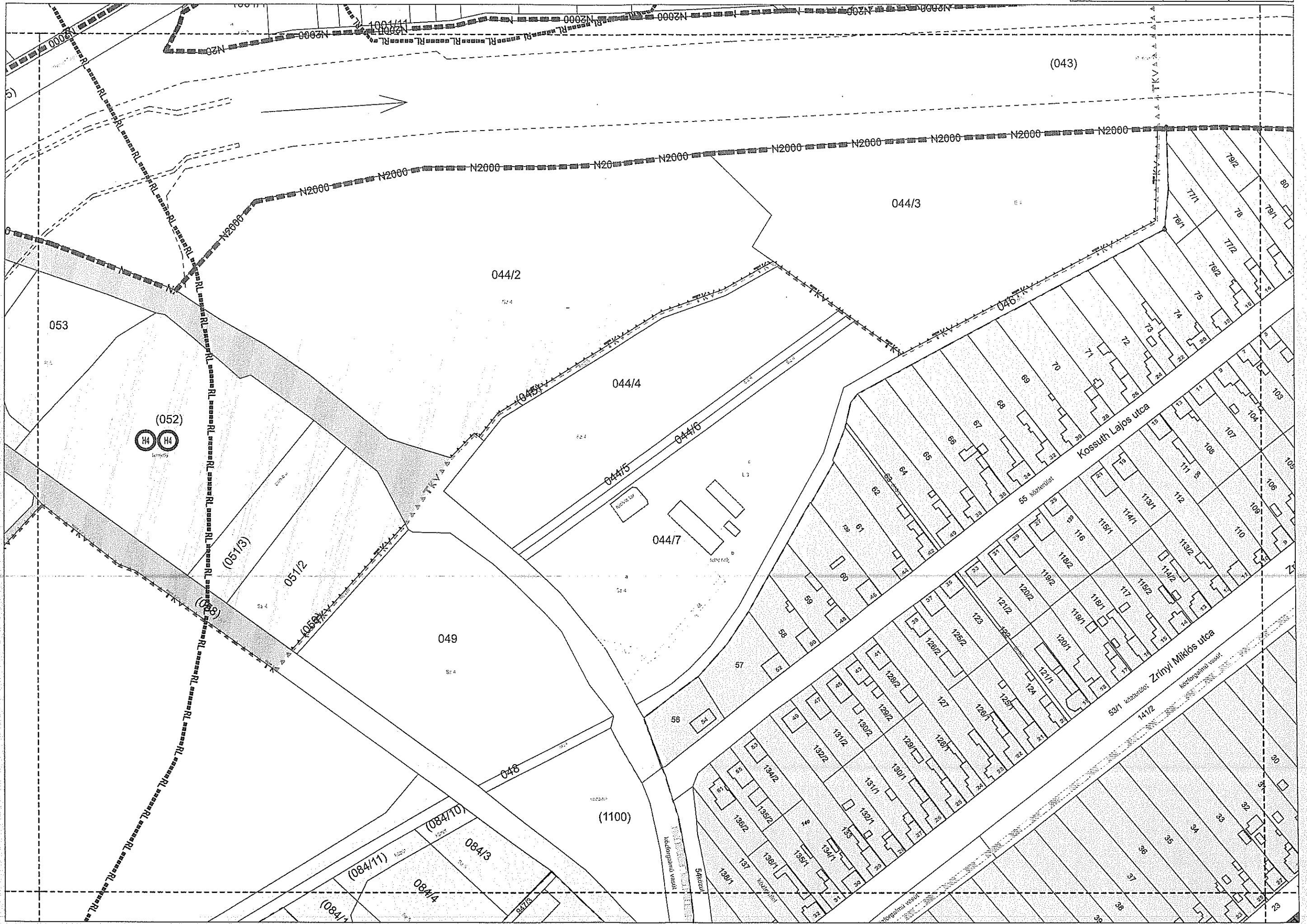
084/3

084/4

(084/1)


M = 1:2 000

D3



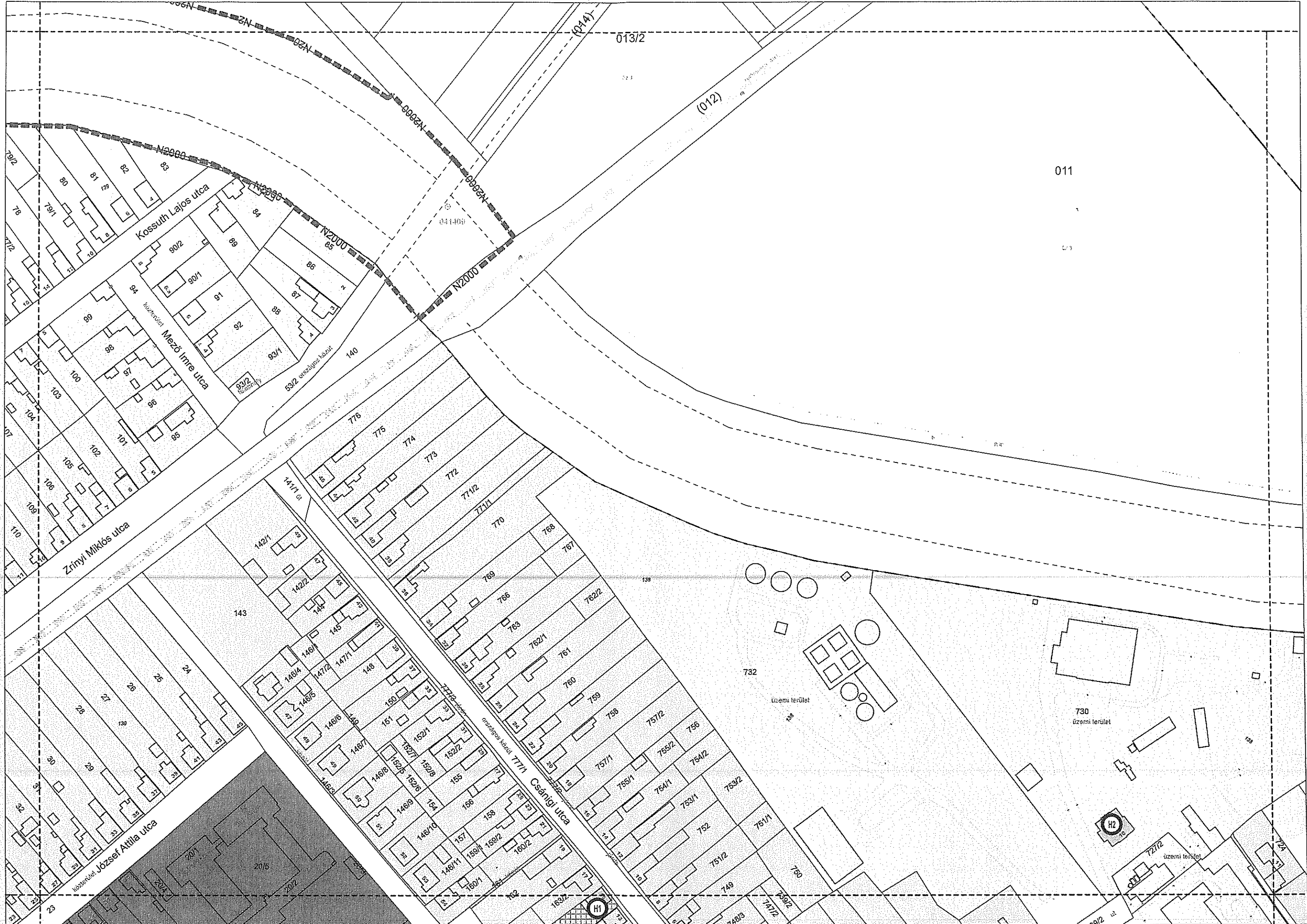


M = 1:2 000

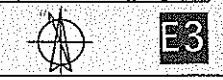




M = 1:2 000

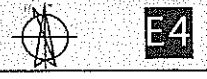


M = 1:2 000



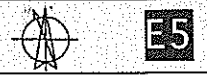


M = 1:2 000





M = 1:2 000



E5

CSÁNIG

08/4

(010) szent

730  
üzemi terület

721/1

720

719

721/2

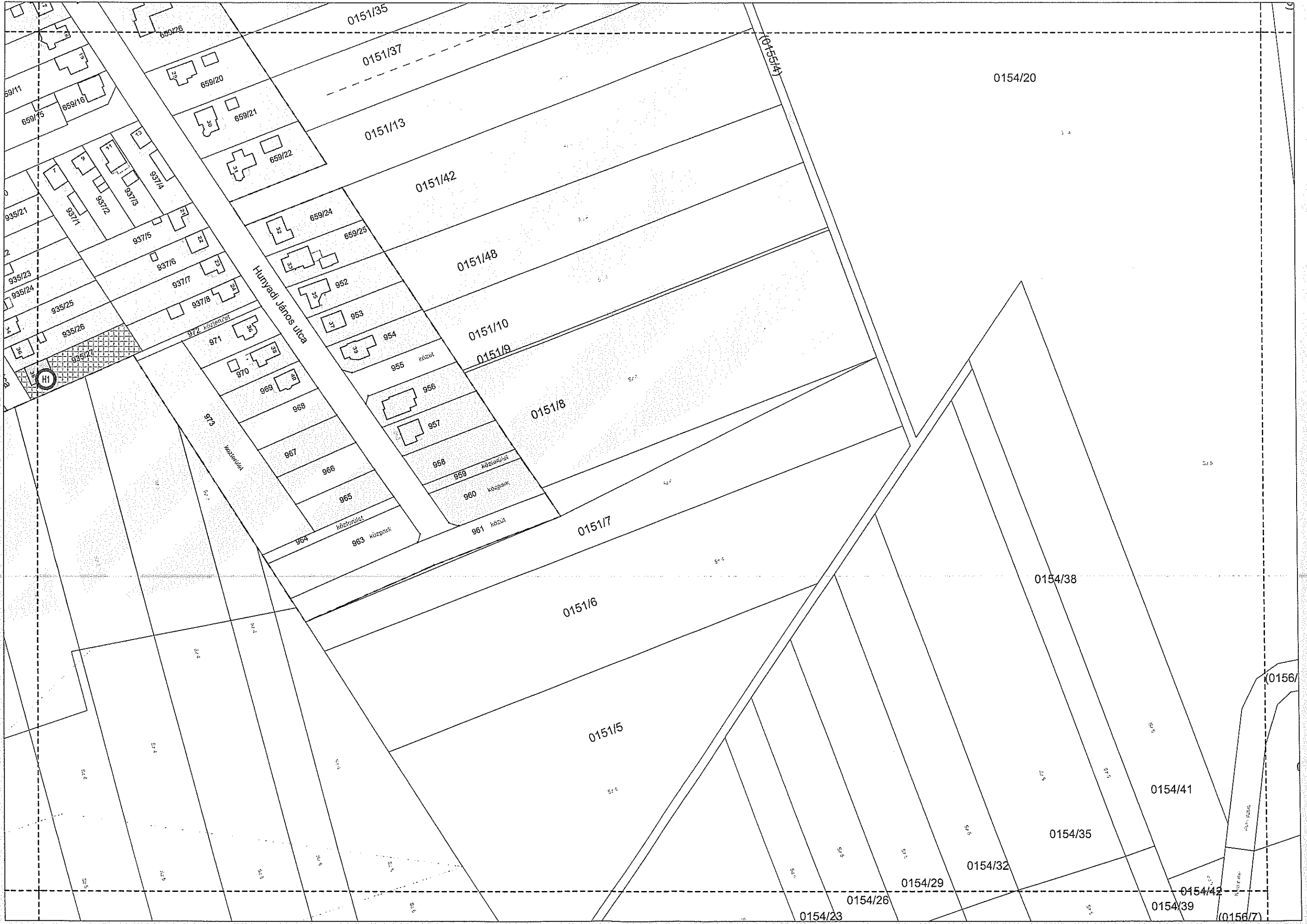
722

M = 1:2 000




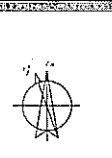
F3





M = 1:2 000





**VÉDELEM JELÖLÉSEK, JELMAGYARÁZAT**

ÁBRÁZOLT ELEM	JELÖLÉS
<b>ORSZÁGOS VÉDELEM</b>	
<b>1. ORSZÁGOS MŰVI ÉRTÉKVÉDELEM</b>	
Műemlék és telke	M
Műemléki környezet telekesszomszédság alapján	Mk
Műemléki környezet határa / terület	-----
Műemléki jelentőségű terület határa / területe	-----
Történelmi kert határa / területe	-----
Történelmi táj határa	-----
Védett temető (temetőrész) határa / területe	-----
Régészeti érdekű terület határa / területe	-----
Régészeti lelőhely határa / területe	-----
<b>2. TÁJ- ÉS TERMÉSZETVÉDELEM</b>	
<b>2.1. Nemzetközi táj- és természetvédelem</b>	
Natura 2000 terület határa	-----
<b>2.2. Országos és térségi táj- és természetvédelem</b>	
Nemzeti park határa/ területe	-----
Tájvédelmi körzet határa / területe	-----
Országos jelentőségű természetvédelmi terület határa / területe	-----
Országos jelentőségű természeti emlékek és védett természeti értékek (beleértve az "ex lege" védett kúthalom, földvár, forrás, víznyelő, valamint barlang és védőszelvény) határa / területe	-----
Fokozottan védett természetvédelmi terület határa / területe	-----
Országos Ökológiai hálózat - magterület	-----
Országos Ökológiai hálózat - ökológiai folyósó	-----
Országos Ökológiai hálózat - pufferterrület	-----
Országos jelentőségű tájképvédelmi terület	-----
Egyedi tájérték	-----

<b>HELYI VÉDELEM</b>	
ÁBRÁZOLT ELEM	JELÖLÉS
<b>3. HELYI MŰVI ÉRTÉKVÉDELEM</b>	
<b>3.1. Egyedi objektum védelem</b>	
Helyi védett objektum és telke	-----
Helyi védett utcakép	-----
<b>4. Területi objektum védelem</b>	
Helyi védett tájérték	-----
Helyi védett fasor	-----
Helyi védett természeti terület	-----

<b>EGYÉB TÁJÉKOZTATÓ ELEMÉK</b>	
ÁBRÁZOLT ELEM	JELÖLÉS
Közigazgatási határ	-----
Telkhatár	-----
Vilamosenergia felsővezető hálózat	-----
Nagy-középnomású földgáz gerincelosztó vezeték	-----
Nagyvízi meder területének határa / területe	-----
Vasút	-----
Települési úthálózat	-----
Vízfelület	-----
Közpark	-----

<b>TELEPÜLÉSKARAKTERI ELEMÉK</b>	
ÁBRÁZOLT ELEM	JELÖLÉS
Kialakult településrész	-----
Kertvárosias településrész	-----
Kialakuló kertvárosias településrész	-----
Jelentősebb városi zöldfelületek	-----
Ipari övezet	-----
Kialakuló ipari övezet	-----