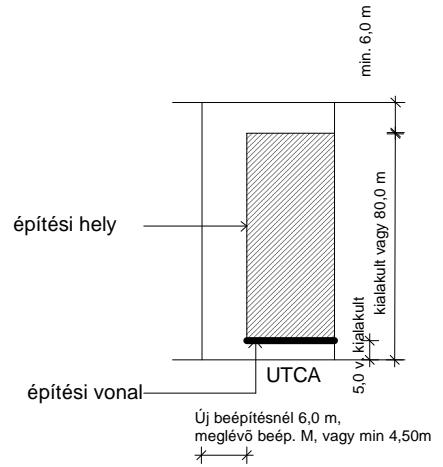
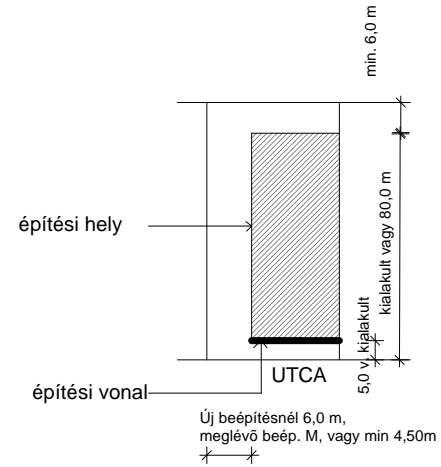


Lf építési övezet OLDALHATÁRONÁLLÓ BEÉPÍTÉS



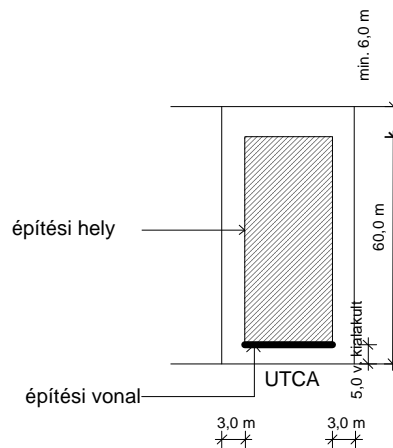
M= megengedett építménymagasság

Vt építési övezet OLDALHATÁRONÁLLÓ BEÉPÍTÉS



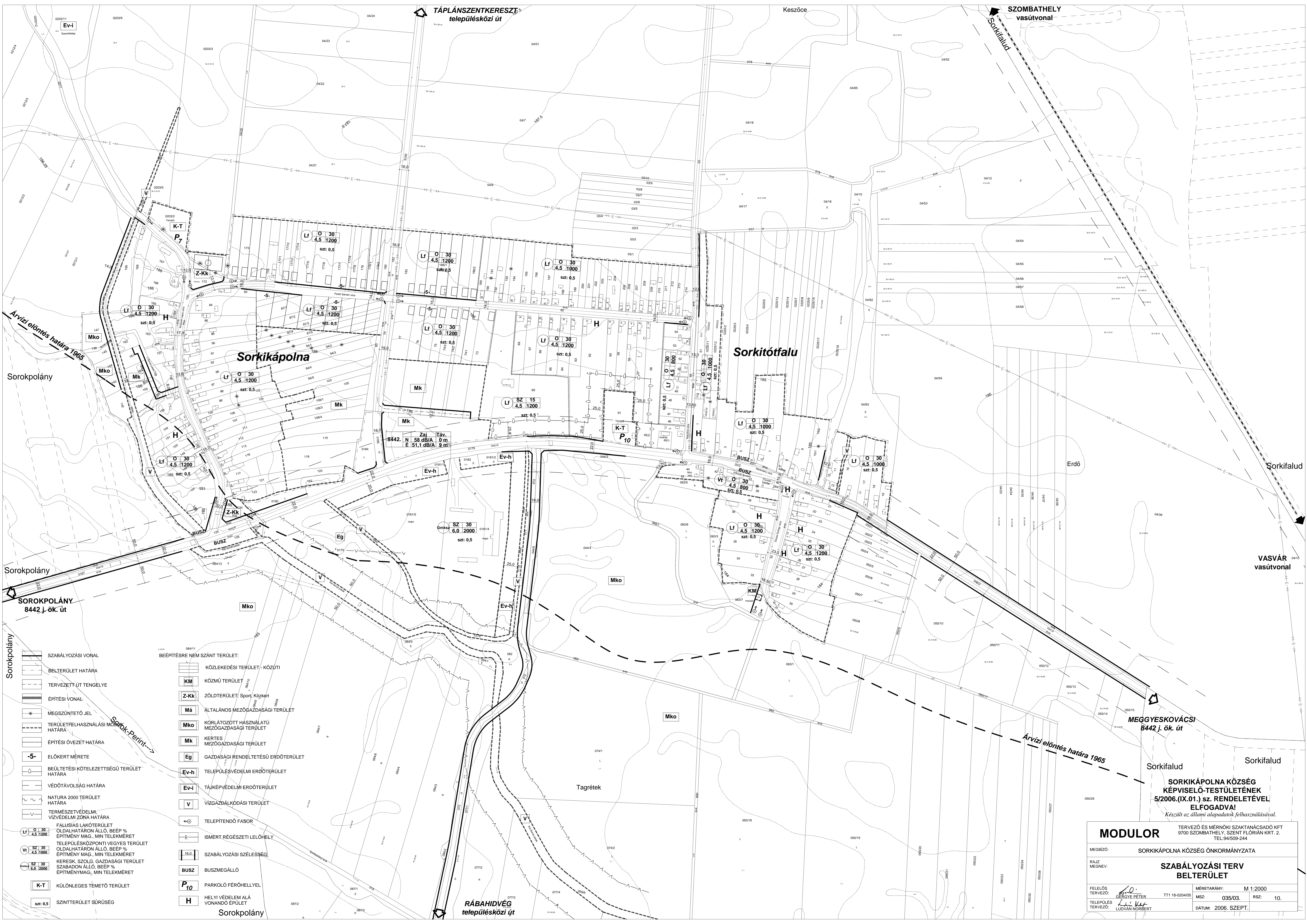
M= megengedett építménymagasság

Lf építési övezet SZABDON ÁLLÓ BEÉPÍTÉS



M= megengedett építménymagasság

Lakóépülettől különállóan épített önálló rendeltetési egység
a lakóháztól min 6,0m távolságban az építési helyen belül létesíthető!



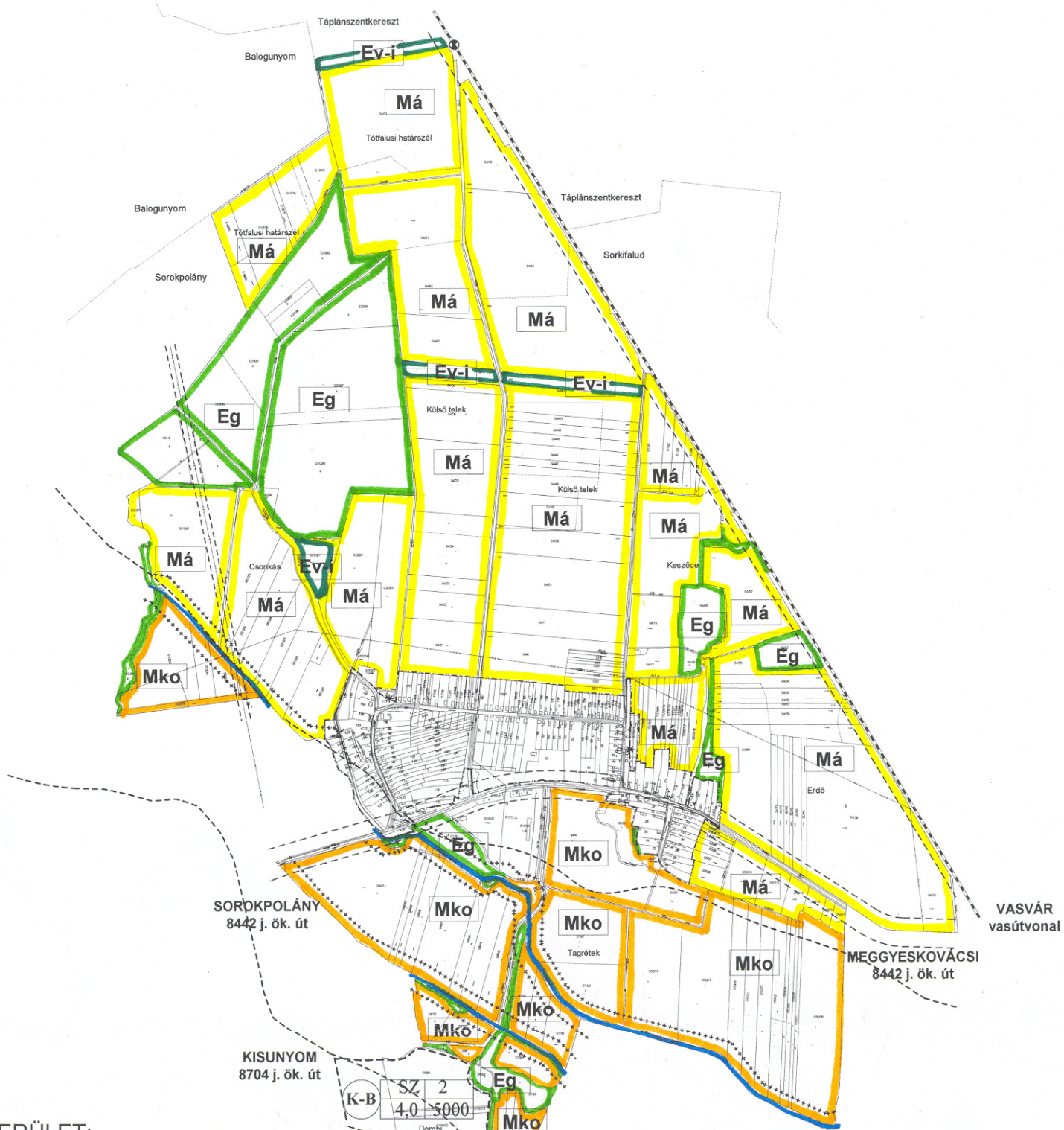
- Sorokapolná**
- SZABÁLYOZÁSI VONAL
 - BELTERÜLET HATÁRA
 - TERVEZETT ÚT TENGELYE
 - ÉPÍTÉSI VONAL
 - MEGSZÜNTETŐ JEL
 - TERÜLETFELHASZNÁLÁSI MÓD HATÁRA
 - ÉPÍTÉSI ÖVEZET HATÁRA
 - 5- ELŐKERT MÉRETE
 - BEÜLTETÉSI KÖTELEZETTSÉG TERÜLET HATÁRA
 - VÉDŐTÁVOLSÁG HATÁRA
 - NATURA 2000 TERÜLET HATÁRA
 - TERMÉSZETVÉDELMI VÍZVÉDELMI ZÓNA HATÁRA
 - FALSÍAS LAKÓTERÜLET ÖLDALHÁTÁRON ÁLLÓ, B.E.E.P. % ÉPÍTMÉNY MAG., MIN. TELEKMÉRET
 - FAL NÉLKÜLI LAKÓTERÜLET ÖLDALHÁTÁRON ÁLLÓ, B.E.E.P. % ÉPÍTMÉNY MAG., MIN. TELEKMÉRET
 - KERESK. SZOLG. GAZDASÁGI TERÜLET SZABADON ÁLLÓ, B.E.E.P. % ÉPÍTMÉNY MAG., MIN. TELEKMÉRET
 - K-T KÜLÖNLEGES TÉMETŐ TERÜLET
 - sznt: 0.5 SZINTTERÜLET SŰRŰSÉG

- BÉÉPÍTÉSRE NEM SZÁNT TERÜLET:**
- KÖZLEKEDÉSI TERÜLET - KÖZÚTI
 - K-M KÖZMŰ TERÜLET
 - Z-Kk ZÖLDTERÜLET: Sport, Közpark
 - M-á ÁLTALÁNOS MEZŐGAZDASÁGI TERÜLET
 - M-ko KORLÁTOZOTT HASZNÁLATÚ MEZŐGAZDASÁGI TERÜLET
 - M-k KERTÉS MEZŐGAZDASÁGI TERÜLET
 - E-g GAZDASÁGI RENDELTETÉSŰ ERDŐTERÜLET
 - E-v-h TELEPÜLÉSVÉDELMI ERDŐTERÜLET
 - E-v-i TÁJKÉPVÉDELMI ERDŐTERÜLET
 - V VÍZGAZDÁLKODÁSI TERÜLET
 - F TELEPÍTENDŐ FASOR
 - R ISMERT RÉGÉSZETI LELEŐHELY
 - 16.0 SZABÁLYOZÁSI SZÉLESSÉG
 - BUSZ BUSZMEGÁLLÓ
 - P10 PARKOLÓ FÉRŐHELYEL
 - H HELYI VÉDELEM ALÁ VONANDÓ ÉPÜLET

SORKIKAPOLNA KÖZSÉG
KÉPVISELŐ-TESTÜLETÉNEK
5/2006.(IX.01.) sz. RENDELETÉVEL
ELFOGADVA!
Készült az állami adatok felhasználásával.

MODULOR		TERVEZŐ ÉS MÉRŐNKI SZAKTANÁCSADÓ KFT 9700 SZOMBATELY, Szent Flórián Krt. 2. TEL:94/509-244	
MEGBÍZÓ: SORKIKAPOLNA KÖZSÉG ÖNKORMÁNYZATA		MÉRÉRTÁNY: M 1:2000	
RAJZ MEGNEV: SZABÁLYOZÁSI TERV BELTERÜLET		TT1 18-0204-02 MSZ: 035/03 RSZ: 10.	
FELELŐS TERVEZŐ: GÉRGYE PÉTER	DÁTUM: 2006. SZEPT.		
TELEPÜLÉS TERVEZŐ: LUDVÁN NÓBÉRT			

TÁPLÁNSZENTKERESZT
településközi út



BEÉPÍTÉSRE SZÁNT TERÜLET:

Gip SZ 40 JELENTŐS ZAVARÓ
10,5 2500 HATÁSÚ IPARI TERÜLET

K-B SZ 2 KÜLÖNLEGES BÁNYA
4,0 5000 TERÜLET

BEÉPÍTÉSRE NEM SZÁNT TERÜLET:

MEZŐGAZDASÁGI TERÜLET

Má ÁLTALÁNOS
MEZŐGAZDASÁGI ÖVEZET

Mko KORLÁTOZOTT FUNKCIÓJÚ
MEZŐGAZDASÁGI ÖVEZET

ERDŐ TERÜLET

Ev-h TELEPÜLÉSVÉDELMI ERDŐTERÜLET

Ev-i TÁJKÉPVÉDELMI ERDŐTERÜLET

Eg GAZDASÁGI RENDELTETÉSŰ
ERDŐÖVEZET

Közlekedési terület

Vízgazdálkodási terület

SZABÁLYOZÁSI ELEMELK

Belterület határa

Szabályozási vonal /közlekedési ter./

Árvízi elöntés határa 1965.

Védőtávolság

A BELTERÜLETET ÉS ITT NEM SZABÁLYOZOTT TERÜLETEKET LÁSD. 10. SZABÁLYOZÁSI TERVLAPON!

MODULOR

TERVEZŐ ÉS MÉRNÖKI SZAKTANÁCSADÓ KFT
9700 SZOMBATEHELY, SZENT FLÓRIÁN KRT. 2.
TEL: 94/509-244

MEGBÍZÓ: SORKIKÁPOLNA KÖZSÉG ÖNKORMÁNYZATA

RAJZ MEGNEV: SZABÁLYOZÁSI TERV
KÜLTERÜLET

FELELŐS TERVEZŐ: GERGYE PÉTER	TIT 18-0204/2002	MÉRÉ TARÁNY: M 1:20 000	MSZ: 035/03.	RSZ: 11.
TELEPÜLÉS TERVEZŐ: LUDVÁN NORBERT		DÁTUM: 2006.		