

SZALAFŐ

KÖZSÉG
IGAZGATÁSI TERÜLET
SZABÁLYOZÁSI TERVE
M 1:10 000



JELMAGYARÁZAT: VONALAS SZABÁLYOZÁSI ELEMÉK

- KÖZGAZGATÁSI HATÁR
- BELTERÜLETHATÁR
- BÉÉPÍTÉSRE SZÁNT TERÜLET HATÁRA
- ORSZÁGHATÁR
- SZABÁLYOZÁSI VONAL
- TERÜLETFELHASZNÁLÁSI EGYSÉG HATÁRA
- ÖVEZETHATÁR
- MŰEMLEKI JELENTŐSÉGŰ TERÜLET HATÁRA
- NEMZETI PARK HATÁRA
- FOKOZOTTAN VÉDETT TERÜLET HATÁRA
- NATURA2000 TERÜLET HATÁRA
- FELSZÍNI VÍZ VÉDŐTERÜLETÉNEK HATÁRA
- ELŐZETESEN LEHATÁROLT
HIDROGEOLOGIAI VÉDŐIDOM HATÁRA
- ÜLTETÉSI KÖTELEZETTSÉG HATÁRA
- BÉÉPÍTÉSRE SZÁNT TERÜLET

BÉÉPÍTÉSRE SZÁNT TERÜLET ÉPÍTÉSI ÖVEZETEI

- KÜLÖNLEGES TERÜLET
- VOLT HATÁRÓR ÓRS

BÉÉPÍTÉSRE NEM SZÁNT TERÜLET ÖVEZETEI

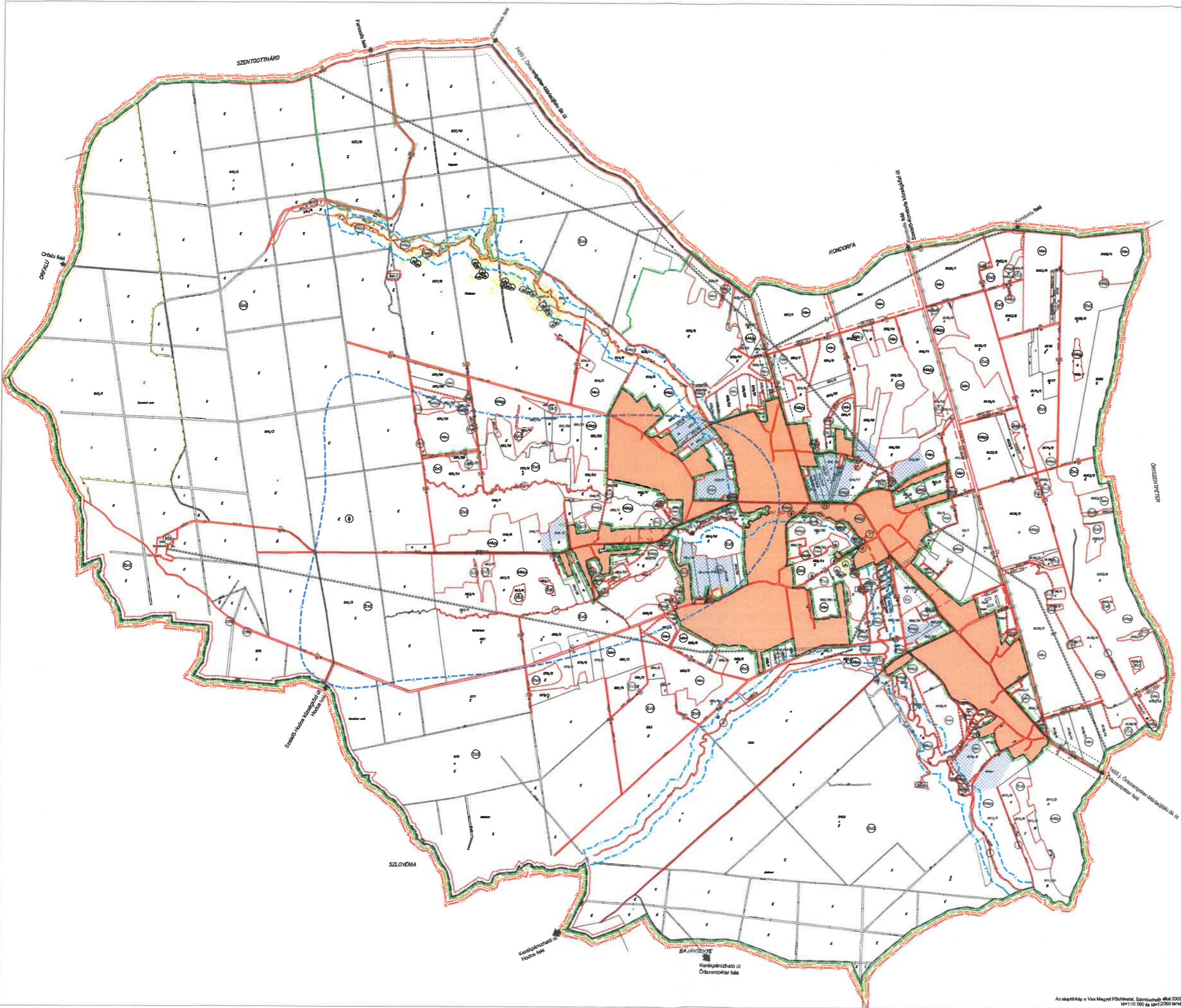
- KÖZLEKEDÉSI ÉS KÖZMŰTERÜLETEK
- MEZŐGAZDASÁGI ÚT
- ERDŐTERÜLETEK
- MEZŐÉDŐ
- TELEPÜLÉSVÉDELMI
- TÁJÉPVÉDELMI
- VEDETT
- EGÉSZSÉGÜGYI, SZOCIÁLIS, TURISZTIKAI ERDŐ
- MEZŐGAZDASÁGI TERÜLET
- VEDETT TERÜLETEN LÉVŐ
SZÁNTÓ MŰVELÉSŰ ÁLTALÁNOS MEZŐGAZDASÁGI
- GYEP MŰVELÉSŰ ÁLTALÁNOS MEZŐGAZDASÁGI TERÜLET
- VÍZGAZDÁLKODÁSI TERÜLET
- ÁLLÓVIZEK, FOLYÓVIZEK, ÁRKOZÁSOK MEGRE ÉS PARTI SÁVJA
- VÍZGAZDÁLKODÁSI MŰSZAKI LÉTESÍTMÉNYEK

EGYÉB SZABÁLYOZÁSI ELEMÉK

- VEDŐTERÜLET ÉS VÉDŐSÁV HATÁRA
- NYILVÁNTARTOTT RÉGÉSZETI LELOHÉLY
- KERÉKPÁROZHATÓ ÚT
- 70KV-OS ELEKTROMOS VEZETÉK
- RÁLÁTÁS, KÖLÁTÁS VÉDELMI MATT
- MEM BÉÉPÍTHETŐ TERÜLET

EGYÉB JELÖLÉSEK

- EGYEDI TÁJÉRTÉKEK
- FACSPORTOK, NEVEZETES BŐCS FAGYEDÉK
- HALOMSÍR
- LŐVÉSZÁROK



2020.11.29. RENDELET 2. SZ. MELLÉKLETE

ARCHIGRAF
SZALAFŐ
TELEPÜLÉSRENDÉZÉSI ESZKÖZÖK 5.2
IGAZGATÁSI TERÜLET
SZABÁLYOZÁSI TERVE
2020.11.
M=1:10 000

Az alaprajz a Vas Megyei Földmérési, Szabványügyi és 2005.01.28-án Munkatársak M=1:10 000 és M=1:2000 méretű alaprajz alapján készült.

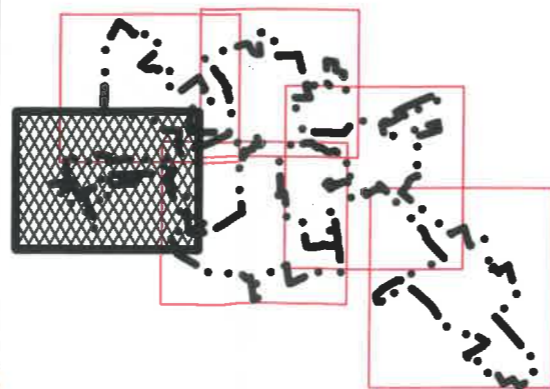



5.3.SZALAFŐ - PITYERSZER


SZABÁLYOZÁSI TERVE

M = GRAFIKUS

A.2./ 2021. (I. 29.) RENDELET 3. sz. MELLÉKLETE



TELEPÜLÉSTERVEZŐ:

 GODAVSZKY BEÁTA
 T-1.18-0018

ÖGYVEZETŐ IGAZGATÓ:

 SZABÓ GÁBOR

 ARCHIGRAF

Az alaptérkép a Vas Megyei Földhivatal, Szombathely által 2005.01.26.-án hitelesített
 M=1:10 000 és M=1:2000 térképek alapján készült.

JELMAGYARÁZAT:

VONALAS SZABÁLYOZÁSI ELEMEEK

- KÖZIGAZGATÁSI HATÁR
- BELTERÜLETHATÁR
- BEÉPÍTÉSRE SZÁNT TERÜLET HATÁRA
- SZABÁLYOZÁSI VONAL (KÖTELEZŐ)
- SZABÁLYOZÁSI VONAL (IRÁNYADÓ)
- TERÜLETFELHASZNÁLÁSI EGYSÉG HATÁRA
- ÖVEZETHATÁR
- ÉPÍTÉSI HELY ÉS HATÁRA
- FOKOZOTTAN VÉDETT TERÜLET HATÁRA
- NATURA 2000 TERÜLET HATÁRA
- FELSZÍNI VÍZVÉDELMI TERÜLET HATÁRA
- BEÜLTETÉSI KÖTELEZETTSÉGŰ TERÜLET HAT.



BEÉPÍTÉSRE NEM SZÁNT TERÜLET ÖVEZETEI

KÖZLEKEDÉSI TERÜLET

- MEZŐGAZDASÁGI ÚT
- GYALOGÚT

Köm
Kögya1-6

ZÖLDTERÜLETEK

- KÖZPARK
- KEGYELETI PARK

Zkpe
Zkpe

ERDŐTERÜLETEK

- MEZŐVÉDŐ ERDŐ
- TELEPÜLÉSVÉDELMI ERDŐ
- TÁJKÉPVÉDELMI ERDŐ
- VÉDETT ERDŐ
- EGÉSZSÉGÜGYI-, SZOCIÁLIS-, TURISZTIKAI ERDŐ

Ev1-b
Ev1-h
Ev1-i
Ev2
Ee

MEZŐGAZDASÁGI TERÜLETEK

- VÉDETT TERÜLETEN LÉVŐ ÁLTALÁNOS
- GYEPTERÜLET

Máv
M0


VÍZGAZDÁLKODÁSI TERÜLETEK

- FOLYÓVIZEK, ÁRkok MEDRE ÉS PARTI SÁVJA
- VÍZGAZDÁLKODÁSI MŰSZAKI LÉTESÍTMÉNYEK

V1
V2

EGYÉB SZABÁLYOZÁSI ELEMEEK

- LAKÓTELEK BEÉPÍTHETŐ TERÜLETE
- EGY db 90m²-ES ÉPÜLET ÉPÍTHETŐ
- LAKÓTELKEN BELÜL KÖTELEZŐEN FENNTARTANDÓ ZÖLDTERÜLET
- HELYI VÉDELEM ALATT ÁLLÓ ÉPÜLETEK, ÉPÍTMÉNYEK
- MŰEMLÉK ÉPÜLET
- MEGŐRIZENDŐ FA-, CSERJECSOPORT
- TERVEZETT HÁZ KÖRÜLI GYÜMÖLCSÖS
- MEGSZÜNTETŐ JEL
- A MEGENGEDETT MÉRTÉKET MEGHALADÓ ZAJTERHELÉS SÁVJA
- VÉDŐTERÜLET ÉS VÉDŐSÁV HATÁRA
- 20KV-OS ELEKTROMOSVEZETÉK
- KERÉKPÁROZHATÓ ÚT
- GYALOGÚT
- VÉDENDŐ VÖLGYEK VONALAI
- SZEREK ÖNÁLLÓSÁGÁT BIZTOSÍTÓ NEM BEÉPÍTHETŐ SÁVOK
- ELŐZETESEN LEHATÁROLT HIDROGEOLOGIAI VÉDŐIDOM
- RÁLÁTÁSI VONALAK
- TELEPÜLÉSKAPU
- AUTÓBUSZ MEGÁLLÓHELY



50 m



BEÉPÍTÉSRE SZÁNT TERÜLET ÉPÍTÉSI ÖVEZETEI

LAKÓTERÜLET

- FALUSIAS

Lf
V

GAZDASÁGI TERÜLET

- KERESKDELMI, SZOLGÁLTATÓ
- TARTALÉK KERESKDELMI, SZOLGÁLTATÓ

Gksz 1
Gksz 2
Gksz 3
Tgksz 1

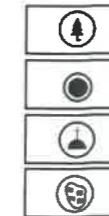
KÜLÖNLEGES TERÜLET

- BEORRMÁTYÁS TEMPLOM
- FÉMBŰZÉUM
- ŐRSÉGI NEMZETI PARK LÁTOGATÓHÁZA

Hkp
Hkh
Klh

EGYEDI TÁJÉRTÉKEK

- FACSOPTOK, NEVEZETES IDŐS FAEGYEDEK
- KEREKES KÚT, KÚTHÁZ
- HALOMSÍR
- TÓKA



Tsz: 942-TRM/2018

ARCHIGRAF	
Köszeg Malomúrok u. 17 TEL: 94/209-465	
SZALAFŐ	
TELEPÜLÉSRRENDEZÉSI TERVE MÓDOSÍTÁSA	
BEÉPÍTÉSRE SZÁNT TERÜLET	2020.11.
SZABÁLYOZÁSI TERVE - JELMAGYARÁZAT	M=1:2 000
TELEPÜLÉSTERVEZŐ: GODAVSZKY BEÁTA 11.1.18.2018	ÖGYVEZETŐ KISZGATÓ: SZABÓ GÁBOR
SZAKÁGI TERVEZŐK:	